



# SATAKUNNAN MAAKUNTAKAAVA 2050

Kaavamerkinnät ja -määräykset

LUONNOS 14.10.2024

Tark. 18.10.2024

ISBN xx (printti)

ISBN xx (pdf)

ISSN xx



**SATAKUNTALIITTO**  
Regional Council of Satakunta





# **SATAKUNNAN MAAKUNTAKAAVA 2050**

## **Kaavamerkinnt ja -määräykset**

Satakuntaliitto 2024  
ISBN xxx-xxx-xxxx-xx-x (print)  
ISBN xxx-xxx-xxxx-xx-x (pdf)  
ISSN xxxx-xxxx

Kansikuva: xxx xxx

## Sisällysluettelo

Sisällysluettelo .....	4
Johdanto.....	5
1. Maakuntakaavan kaavamerkinnt- ja määräykset.....	6
2. Maakuntakaavan merkintätyypit.....	6
2.1. Kehittämisperiaatemerkinnät.....	6
2.2. Alueiden erityisominaisuuksia ilmaisevat merkinnät.....	6
2.3. Aluevaraus-, kohde- ja viivamerkinnt .....	7
2.4. Viivamerkinnt ja muut merkinnät .....	7
3. Satakunnan maakuntakaavan 2050 kaavamerkinnt ja -määräykset .....	8
3.1. Vahvistuvat kaavamerkinnt ja -määräykset.....	8
3.2. Satakunnan maakuntakaavan 2050 kaavaselostus kaavamerkinntöjen ja -määräysten tulkinnan apuna.....	8
KOKO MAAKUNTAKAAVA-ALUETTA KOSKEVAT SUUNNITTELMÄÄRÄYKSET .....	9
KEHITTÄMISPERIAATEMERKINNÄT .....	12
ALUEIDEN ERITYISOMINAISUUKSIA ILMAISEVAT MERKINNÄT .....	18
ALUEVARAUS- JA KOHDEMERKINNÄT.....	24
VIIVA- JA MUUT MERKINNÄT .....	36
PIIRTÄMISTEKNISET MERKINNÄT .....	41
POHJAKARTTAMERKINNÄT .....	42

## **Johdanto**

Laaditaan myöhemmin

## 1. Maakuntakaavan kaavamerkinnät- ja määräykset

Satakunnan maakuntakaavan 2050 kaavakartta sekä kaavamerkinnät ja -määräykset ovat maakuntakaavan oikeusvaikutteisia asiakirjoja. Kaavakartalla esitetään kutakin teemaa koskeva ratkaisu maakuntakaavamerkinnöin, jotka ovat merkintöinä yleispiirteisiä ja täsmentyvät kuntien yksityiskohtaisemmassa kaavoituksessa. Kuntien kaavoitusta ohjataan maakuntakaavassa merkintöihin sisältyvillä määräyksillä.

Ympäristöministeriön asetus (311/2024) maakunta-, yleis- ja asemakaavojen kaavamääräysten ja kaavakohteiden esitystavasta astui voimaan 11.6.2024. Asetuksella kumottiin ympäristöministeriön kaavamerkintöjä koskeva asetus (Ympäristöministeriö: A5 Ympäristöministeriön asetus maankäyttö- ja rakennuslain mukaisissa kaavoissa käytettävistä merkinnöistä, 31.3.2003). Asetuksen 3 §:n mukaan kunta ja maakunnan liitto saavat yksittäisen kaavan laatimisen yhteydessä soveltaa aiempaa asetusta vuoden 2028 loppuun, jos ne laativat kaavaa noudattaen niitä maankäyttö- ja rakennuslain säännöksiä, jotka olivat voimassa 31 päivään joulukuuta 2023.

Maakuntakaavan merkintöjen ja suunnittelumääräysten lähtökohtia ovat olleet maankäyttö- ja rakennuslaissa määritellyt maakuntakaavan sisältövaatimukset. Maankäyttö- ja rakennusasetuksen mukaan maakuntakaavoissa käytetään kehittämisperiaatemerkinntöjä, alueiden erityisominaisuuksia ilmaisevia merkintöjä sekä varsinaisia aluevaraus-, kohde- ja viivamerkintöjä.

## 2. Maakuntakaavan merkintätyypit<sup>1</sup>

### 2.1. Kehittämisperiaatemerkinntät

Kehittämisperiaatteita koskevilla merkinnöillä ja niihin liittyvillä määräyksillä osoitetaan alueita, jotka ovat merkittäviä maakunnan tavoitellun kehityksen kannalta ja siksi alueihin kohdistuu muussa suunnittelussa huomioon otettavia alueiden käytön ja yhdyskuntarakenteen kehittämistarpeita. Merkintätyyppi antaa mahdollisuuksia maakunnan alueiden käytön suunnittelun ja alueen muun kehittämisen yhteen niveltämiselle. Kehittämisperiaatteet voivat koskea maakunnan kehittämisen kannalta tärkeitä alueidenkäyttökysymyksiä, joihin liittyvät yksityiskohtaisemmat aluevaraustarpeet tai muut alueiden käyttöön liittyvät järjestelyt on tutkittava kuntatasolla tai muun toteuttavan suunnittelun yhteydessä. Kehittämisperiaatteisiin liittyvät maakuntakaavamääräykset koskevat siten lähes aina toteuttavaa suunnittelua.

### 2.2. Alueiden erityisominaisuuksia ilmaisevat merkinnät

Maakuntakaavan osa-alueiden erityisominaisuudet voivat liittyä luonnon- tai kulttuuriympäristön, maiseman sekä luonnonvarojen erityisiin arvoihin. Erityisominaisuuksia voivat olla myös osa-alueiden alueidenkäyttöä erityisesti rajoittavat ominaisuudet, kuten melu- ja vaara-alueet tai suojavyöhykkeet. Merkintäryhmään kuuluvat myös rakentamisrajoitusalueen laajentamista tai poistamista koskevat merkinnät. Osa-alueiden erityisominaisuuksia osoittamaan voidaan käyttää rasteri- tai viivamerkintöjä. Erityisominaisuuksia osoittavien merkintöjen alueella voi olla monenlaista alueidenkäyttöä. Jotkin erityisominaisuuksia osoittavat merkinnät viittaavat tarpeisiin, joiden toteutus tapahtuu erityislainsäädännön kautta. Tällöin osa-aluemerkinnän merkitys on ensisijaisesti informatiivinen. Kuten kehittämisperiaatemerkinntöjäkin, voidaan erityisominaisuuksia osoittavia merkintöjä käyttää muiden merkintöjen kanssa päällekkäisesti.

<sup>1</sup> Ympäristöministeriö. Maankäyttö- ja rakennuslaki 2000 –sarja. Maakuntakaavamerkinntät ja –määräykset, opas 10, sivut 18-20, Ympäristöministeriö 2003

## 2.3. Aluevaraus-, kohde- ja viivamerkinnt

Maakunnan kehittämisen kannalta tarpeellisia alueita osoitetaan aluevarausmerkinnöillä. Aluevarausmerkinnät on laadittu maakuntakaavan mittakaavassa yleispiirteisinä merkintöinä. Aluevarauksiin rinnastettavia kohdemerkintöjä käytetään kaavan mittakaavaan nähden pienialaisia alueita osoitettaessa (alle 10 ha) tai kun aluevarauksen ulottuvuudella ei ole ylikunnallisen ohjaustarpeen tai maakuntakaavan muun sisällön kannalta merkitystä (esimerkiksi kylät).

Aluevarauksia voidaan tavanomaisen aluevarausuunnittelun tarpeiden lisäksi käyttää täsmentämään ja tarkentamaan kehittämisperiaatteita tai osa-alueiden erityisominaisuuksia. Aluevarausmerkinnöillä osoitetaan alueen pääasiallinen käyttötarkoitus. Aluevarausmerkinnät ovat toisensa poissulkevia siten, että samalla alueella ei voi samanaikaisesti olla voimassa kahta eri aluevarausmerkintää. Viivamerkinnoillä osoitetaan liikenneyhteyksiä, johtoja ja osa-alueita. Aluevarausmerkintöihin rinnasteiset viiva- ja kohdemerkinnät ovat aluevarausmerkinnöistä poiketen kaavan muihin merkintöihin nähden päällekkäisiä.

## 2.4. Viivamerkinnt ja muut merkinnät

Aluevarauksiin rinnastettavia viivamerkinntöjä käytetään osoittamaan sellaisia alueidenkäyttömuotoja, jotka kartalla ovat viivamaisia kuten tiet, rautatiet ja johtolinjat. Maakuntakaavan mittakaavasta johtuen viivamerkinntän tarkoittaman alueiden käytön tosiasiallinen leveys maastossa voi olla huomattavasti kapeampi kuin millaisena se piirtämisteknisistä syistä joudutaan kaavakartalla esittämään.

Satakunnan maakuntakaavan 2050 kaavakartalla on esitetty Porin ja Rauman kaupunkien keskusta-alueiden kulttuuriympäristöt mittakaavassa 1:20 000. Suurennosalueiden raja on osoitettu kaavakartalla pistekatkoviivalla. Näiden alueiden kulttuuriympäristöt on osoitettu vain suurennoksissa.

**Kuva 1. Maakuntakaavamerkinntöjen periaatteelliset sisältöelementit ja esitystapa<sup>2</sup>**

	1) Alueiden käytön ja yhdyskuntarakenteen muutokset ja muu kehittäminen  "tavoitellun kehityksen ja muutoksen osoittaminen"	2) Olemassa olevan alueiden käytön ja ympäristöarvojen säilyttäminen  "pysyvän alueiden käytön osoittaminen ja erityisominaisuuksien säilyttäminen"
a) Aktiivinen ohjaus	Kehittämisperiaatteet  Aluevaraus-, kohde- ja viivamerkinntät  Suunnittelumääräykset	Kehittämisperiaatteet  Aluevaraus-, kohde- ja viivamerkinntät  Suunnittelu-, rakentamis- ja suojelumääräykset
b) Reagoiva ohjaus	Kehittämisperiaatteet  Erityisominaisuudet  Suunnittelu- ja rakentamismääräykset	Kehittämisperiaatteet  Erityisominaisuudet  Suunnittelu-, rakentamis- ja suojelumääräykset

<sup>2</sup> Ympäristöministeriö. Maankäyttö- ja rakennuslaki 2000 –sarja. Maakuntakaavamerkinntät ja –määräykset, opas 10, sivu 33, Ympäristöministeriö 2003

### **3. SATAKUNNAN MAAKUNTAKAAVAN 2050 KAAVAMERKINNÄT JA -MÄÄRÄYKSET**

#### **3.1. Vahvistuvat kaavamerkinnät ja -määräykset**

Satakunnan maakuntakaavan 2050 kaavamerkinnät ja -määräykset esitetään erillisenä asiakirjana maankäyttö- ja rakennusasetuksen 9 §:n mukaisesti.

Varsinaisen merkinnän selityksen ja kaavamääräyksen lisäksi taulukossa kuvataan tarkemmin, mitä kaavassa on eri merkinnöillä erityisesti tarkoitettu. Merkinnän kuvaus ei ole oikeusvaikutteinen, kuten merkinnän selitys, kaavamääräys ja kaavakartta, mutta sillä on kaavaselostuksen tapaan merkitystä tulkintaohjeena. Kolmannessa sarakkeessa esitetään alueille kohdistuvat määräykset, jotka vahvistuvat kaavamerkinnän yhteydessä.

#### **3.2. Satakunnan maakuntakaavan 2050 kaavaselostus kaavamerkintöjen ja -määräysten tulkinnan apuna**

Satakunnan maakuntakaavan 2050 selostuksessa on esitetty mm. tarkemmat kaavan lähtökohtiin ja tavoitteisiin liittyvät tiedot, kaavaratkaisujen perustelut sekä kuvaus kaavan vaikutuksista. Selostuksesta löytyy myös kaavan tulkintaan ja toteuttamiseen soveltuvaa aineistoa. Selostus koostuu kolmesta eri kokonaisuudesta:

- Satakunnan maakuntakaavan 2050 selostus
- osa A: Kaavaselostus
- osa B: Teemakartat ja kohdeluettelot
- osa C: Vaikutusten arviointi

Satakuntaliiton maakuntahallitus xx.xx.xxxx / xx §  
Satakuntaliiton maakuntavaltuusto xx.xx.xxxx / xx §



## KOKO MAAKUNTAKAAVA-ALUETTA KOSKEVAT SUUNNITTELMÄÄRÄYKSET

### Aurinkoenergia

#### Suunnittelumääräys

*Laajoja aurinkoenergian tuotantoalueita ja niihin liittyviä energiavarastoja suunniteltaessa tulee alueet sijoittaa ensisijaisesti olemassa olevan yhdyskuntarakenteen ja infrastruktuurin läheisyyteen. Suunnittelussa on otettava huomioon olemassa oleva vakituinen ja vapaa-ajan asuminen sekä elinkeinot. Aurinkoenergian tuotantoalueiden sijoittumista metsäalueille, luonnontilaisen kaltaisille soille ja viherrakenteen kannalta merkittävälle alueelle tulee välttää.*

*Aurinkoenergian tuotantoalueiden suunnittelussa tulee arvioida eri hankkeiden yhteisvaikutuksia ja huolehtia, että luonnonarvojen, virkistys- ja kulttuuriympäristön ja maiseman sekä viherverkon vaalimisen kannalta tärkeiden alueiden arvot säilyvät ja merkittävien haitallisten vaikutusten syntyminen ehkäistään. Yksityiskohtaisemmassa suunnittelussa on kiinnitettävä erityistä huomiota vesistöihin kohdistuviin vaikutuksiin ja pyrittävä ehkäisemiseen ja lieventämään niitä.*

### Kauppa

#### Suunnittelumääräys

*Vähittäiskauppojen sijainnin yksityiskohtaisemmassa suunnittelussa ja toteuttamisessa on otettava huomioon tasapainoisen palveluverkon kehittäminen, olemassa olevien keskustatoimintojen alueiden kaupalliset palvelut ja niiden toiminta- ja kehitysedellytykset, yhdyskuntarakenteen muu kehitys sekä palveluiden saavutettavuus kaikki väestöryhmät huomioiden.*

*Suunnittelussa tulee kiinnittää erityistä huomiota vähittäiskaupan sijoittumiseen ja palveluverkon kattavuuteen suhteessa asuin- ja työpaikka-alueisiin ja varmistaa asiointitiheydeltään päivittäisasiointiin perustuvan kaupan alueiden kytkeytyneisyys asuin- ja työpaikka-alueisiin erityisesti kevyenliikenteen verkostolla ja mahdollisuuksien mukaan myös joukkoliikenteen kulkutavoilla.*

*Keskustatoimintojen alueiden ja vähittäiskaupan suuryksiköiden alueiden ulkopuolelle sijoittuva kauppa ei saa heikentää keskustatoimintojen alueiden kaupan toimintaedellytyksiä ja sitä kautta palveluiden seudullista saavutettavuutta.*

*Päivittäistavara-kaupan osalta suuryksikön mitoitus arvioidaan yksityiskohtaisemmassa suunnittelussa vaikutustarkastelujen ja ostovoiman kasvun perusteella.*

*Raumalla kaupan hankkeiden suunnittelussa ja toteuttamisessa otetaan huomioon Vanhan Rauman maailmanperintöarvot ja kaupan hankkeiden vaikutukset arvioidaan erityisesti Vanhan Rauman palvelutarjonnalle.*

#### Merkitykseltään seudullisen vähittäiskaupan suuryksikön koon alarajat

*Jollei selvitysten perusteella erityisesti muuta osoiteta, merkitykseltään seudullisen vähittäiskaupan suuryksikön koon alaraja on Satakunnassa kaikkien kaupan laatujen osalta 4000 k-m<sup>2</sup> lukuun ottamatta seuraavia:*

- päivittäistavara-kaupassa ja erikoiskaupassa alaraja on Porin ja Rauman keskustaajamien alueilla 5000 k-m<sup>2</sup>*
- tilaa vaativan erikoistavaran kaupassa alaraja on Porin ja Rauman keskustaajamien alueilla 10 000 k-m<sup>2</sup> sekä Euran, Harjavallan, Huittisten, Kankaanpään, Kokemäen ja Ulvilan keskustaajamien alueilla 5000 k-m<sup>2</sup>*

## *Mitoitus*

*Keskustatoimintojen alueiden ulkopuolisen merkitykseltään seudullisen vähittäiskaupan suuryksiköiden alueiden ja tilaa vaativan kaupan kehittämisvyöhykkeiden vähittäiskaupan yhteenlasketun kerrosalan enimmäismitoitus vuonna 2035 (sisältäen alueen kaiken kaupan kerrosalan):*

*Porin kaupan alueet (KM, km) ja tilaa vaativan kaupan kehittämisvyöhyke 280 000 k-m<sup>2</sup>*

*Rauman kaupan alueet (KM, km) ja tilaa vaativan kaupan kehittämisvyöhyke 113 000 k-m<sup>2</sup>*

*Huittisten kaupan alueet (KM) ja tilaa vaativan kaupan kehittämisvyöhyke 58 000 k-m<sup>2</sup>*

*Harjavan tilaa vaativan kaupan kehittämisvyöhyke 10 000 k-m<sup>2</sup>*

*Kankaanpään tilaa vaativan kaupan kehittämisvyöhyke 10 000 k-m<sup>2</sup>*

## **Rantarakentaminen**

### *Suunnittelumääräys*

*Rantojen suunnittelussa tulee ottaa huomioon, että rakentaminen suunnitellaan ensisijaisesti sijoitettavaksi sietokyvyltään kestäville ranta-alueille, turvaten kullakin vesistöalueella riittävät yleiset virkistyskäyttömahdollisuudet ja yhtenäisen vapaan ranta-alueen varaaminen rannan suunnittelussa. Suunnittelussa on turvattava myös maankohoamisrannikolle ominaisten luonnon kehityskulkujen alueellinen edustavuus.*

*Rantojen suunnittelussa tulee ottaa huomioon rakennusoikeuden, yhteiskäyttöalueiden ja yleisten alueiden tasapuolinen jakautuminen eri maanomistajille, palvelujen kohtuullinen saavutettavuus ja vesihuollon järjestäminen.*

*Omarantaisen loma-asutuksen mitoitus tulee sijoittua välille 0–8 loma-asuntoa mitoitusrantaviivakilometriä kohti. Yhteisrantaaisena loma-asutuksena mitoitus voi olla perustellusti suurempi.*

## **Tieliikenne**

### *Suunnittelumääräys*

*Niitä alueita, joiden käyttöönotto edellyttää liikenneturvallisuus- tai muista syistä päätien siirtämistä tai poikittaisyhteyksien parantamista, ei pääsääntöisesti tule ottaa käyttöön ennen kuin kyseiset liikenneverkon parantamistoimenpiteet on suoritettu.*

## **Turvetuotanto**

### *Suunnittelumääräys*

*Turvetuotannon alueita suunniteltaessa on otettava huomioon valuma-alueen turvetuotantoalueiden yhteisvaikutus vesistöihin ja valuma-alueen kokonaiskuormitus sekä alueelle kohdistuvien vesienhoitosuunnitelmien ja toimenpideohjelmien tavoitteet. Tarpeen vaatiessa samanaikaisesti käytössä olevien alueiden lukumäärää ja pinta-alaa on rajoitettava niin, että vesien tilaa koskevat tavoitteet voidaan saavuttaa. Lisäksi turvetuotantoalueen käytön suunnittelussa on otettava huomioon toiminnan vaikutukset liikenteeseen, luonnon- ja kulttuuriympäristön ja arkeologisen kulttuuriperinnön arvoihin sekä viher- ja virkistysverkkoon ja vältettävä näille aiheutuvia haitallisia vaikutuksia.*

*Turpeenottoon soveltuvan alueen yksityiskohtaisemmassa suunnittelussa turpeenottoalue on rajattava riittävän etäälle läheisestä vakituisesta ja loma-asutuksesta niin, että vältetään turpeenoton haitallisilta, ihmisiin kohdistuvilta melu- ja pölyvaikutuksilta.*

## **Tulvasuojelu**

### *Suunnittelumääräys*

*Alueidenkäytön suunnittelussa on otettava huomioon viranomaisten selvitysten mukaiset tulvavaara-alueet ja tulviin liittyvät riskit. Suunniteltaessa toimintoja tulvaherkille alueille tulee tulvasuojelusta vastaavalle alueelliselle ympäristöviranomaiselle varata mahdollisuus lausunnon antamiseen.*

## **Tuulivoima**

### *Suunnittelumääräys*

*Tuulivoimatuotannon alueita tai yksittäisiä tuulivoimaloita suunnitellessa tulee huolehtia riittävästä etäisyydestä ensisijaisesti maakuntakaavassa osoitettuihin, kulttuuriympäristön tai maiseman vaalimisen kannalta tärkeisiin alueisiin, kansainvälisesti ja valtakunnallisesti arvokkaisiin lintualueisiin, luonnonsuojelualueisiin virkistysalueisiin, melutasoltaan hiljaisiin alueisiin ja luonnon monimuotoisuuden kannalta erityisen tärkeisiin alueisiin sekä ekologisiin yhteyksiin.*

*Tuulivoimatuotannon alueiden tai yksittäisten tuulivoimaloiden suunnittelussa tulee varmistaa riittävät melu-, valo- ja välkevaikutusten etäisyydet vakituiseen ja loma-asutukseen.*

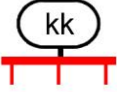
*Tuulivoimatuotannon alueita tai yksittäisiä tuulivoimaloita ja voimalinjoja suunniteltaessa on otettava huomioon eri hankkeiden yhteisvaikutukset erityisesti maisemaan ja linnustoon sekä ehkäistävä merkittävien haitallisten vaikutusten syntyminen. Yksityiskohtaisemmassa suunnittelussa on pyrittävä ehkäisemään ja lieventämään vesistöihin kohdistuvia vaikutuksia. Suunnittelussa erityistä huomiota tulee kiinnittää tuulivoimatuotannon linnustoon kohdistuviin yhteisvaikutuksiin Selkämeren rannikkovyöhykkeellä, lähinnä valtatie 8 länsipuolella ja maakunnan rajavyöhykkeillä.*


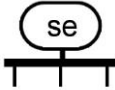
## **Vesien tila**

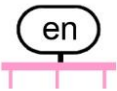

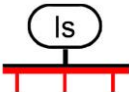
### *Suunnittelumääräys*

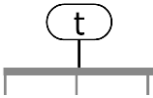
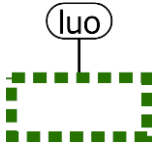


*Alueiden käytön suunnittelussa tulee estää tai vähentää ravinteiden, kiintoaineen ja haitallisten aineiden huuhtoutumista vesistöihin. Erityistä huomiota tulee kiinnittää vesiensuojelullisesti erityisen herkkiin, kalteviin, eroosio- ja tulvaherkkiin vesistöjen rantoihin sekä happamiin sulfaattimaihin. Lisäksi yksityiskohtaisen alueidenkäytön suunnittelun on oltava alueelle kohdistuvien vesienhoitosuunnitelmien ja toimenpideohjelmien toteuttamista edistävää.*

## KEHITTÄMISPERIAATEMERKINNÄT

	<p><b>KAUPUNKIKEHITTÄMISEN KOHDEVYÖHYKE</b></p> <p>Merkinnällä osoitetaan niitä vyöhykkeitä, joihin kohdistuu valtakunnallisesti, maakunnallisesti tai seudullisesti tärkeitä alueidenkäyttöllisiä kehittämistarpeita.</p>	<p><i>Suunnittelumääräys</i></p> <p><i>Aluerakenteeltaan monikeskuksisia vyöhykkeitä kehitetään eheyttämällä olemassa olevien keskusten ja taajamien yhdyskuntarakennetta sekä turvaamalla viher- ja virkistysverkon jatkuvuus sekä palvelujen saatavuus.</i></p> <p><i>Yksityiskohtaisemmassa suunnittelussa tulee edistää elinympäristöjen toimivuutta ja taloudellisuutta hyödyntämällä rakennettuja verkostoja, vähentämällä liikennetarvetta sekä edistämällä joukkoliikenteen ja kevytliikenteen edellytyksiä.</i></p> <p><i>Alueen arkeologisten kohteiden, valtakunnallisesti arvokkaiden maisema-alueiden sekä merkittävien kulttuuriympäristöjen tulee olla alueidenkäytön suunnittelun lähtökohtina.</i></p> <p><i>Kehittämissuositus</i></p> <p><i>Alueen maankäytön kehittämistarpeet tulisi tutkia yksityiskohtaisemmalla seudullisella maankäytön suunnitelmalla.</i></p>
<p><b>- 1</b></p>	<p>Merkinnällä osoitetaan Kokemäenjokilaakson valtakunnallisesti merkittävä, monikeskuksinen aluerakenteen kehittämisvyöhyke, jolle kohdistuu työpaikka- ja teollisuustoimintojen, taajamatoimintojen, joukkoliikenteen ja palvelujen sekä virkistysverkoston pitkän aikavälin alueidenkäyttöllisiä ja toiminnallisia yhteensovittamis- ja kehittämistarpeita.</p>	<p><i>Suunnittelumääräys</i></p> <p><i>Alueen kilpailukyvyn ja vetovoimaisuuden kasvua edistetään korostamalla alueen keskuksien kehittämistä. Suunnittelulla tulee edistää alueen ominaispiirteitä ja liikenne-, energia- ja virkistysverkkojen toiminnallisuutta seudullisena kokonaisuutena.</i></p>

	<p><b>MATKAILUN JA VIRKISTYKSEN KEHITTÄMISVYÖHYKE</b></p> <p>Merkinnällä osoitetaan vyöhykkeitä, joille sijoittuu merkittäviä matkailun ja virkistyskäytön kannalta vetovoimaisia alueita ja joihin kohdistuu matkailun ja virkistyskäytön kehittämistarpeita.</p>	<p><i>Suunnittelumääräys</i></p> <p><i>Vyöhykkeiden sisällä toteutettavassa alueidenkäytön suunnittelussa on kiinnitettävä erityistä huomiota matkailuelinkeinojen ja virkistyspalveluiden kehittämiseen ja kehittämismahdollisuuksien säilymiseen. Suunnittelussa on otettava huomioon toteutettavien toimenpiteiden yhteensovittaminen kulttuuri-, maisema- ja luontoarvoihin sekä olemassa oleviin elinkeinoihin ja asutukseen.</i></p> <p><i>Matkailuun ja virkistyskäyttöön liittyviä toimintoja suunniteltaessa ja vyöhykkeen vetovoimaisuutta kehitettäessä tulee ottaa huomioon vyöhykkeen erityisominaisuudet ja niiden ominaispiirteiden säilyttäminen.</i></p>
	<p><b>SELVITYSALUE</b></p> <p>Merkinnällä osoitetaan sellaiset alueet, joiden maankäyttöön kohdistuu muospaineita eikä niiden maankäyttöä ole voitu ratkaista maakuntakaavaa laadittaessa. Merkittävyytensä vuoksi alueet katsotaan tarpeelliseksi osoittaa maakuntakaavassa. Alueidenkäytön ratkaiseminen edellyttää lisäselvityksiä ja jatkosuunnittelua.</p>	
<p><b>-tr</b></p>	<p>Merkinnällä osoitetaan Kokemäenjoen Säpilänniemen oikaisu-uoman selvitysalue.</p>	
<p><b>-au</b></p>	<p>Merkinnällä osoitetaan aurinkoenergian tuotannon selvitysalueet.</p>	
<p><b>-tv</b></p>	<p>Merkinnällä osoitetaan tuulivoimatuotannon selvitysalueet.</p>	
<p><b>-t</b></p>	<p>Merkinnällä osoitetaan teollisuus- ja varastotoimintojen selvitysalueet.</p>	
<p><b>-eo</b></p>	<p>Merkinnällä osoitetaan Ulvilan Elvassuon ja Karvian Jouppilankeitaan turvetuotannon selvitysalueet.</p>	
<p><b>-rm</b></p>	<p>Merkinnällä osoitetaan matkailun selvitysalue Yyterissä.</p>	

	<p><b>ENERGIAHUOLLON KEHITTÄMISEN KOHDEALUE</b></p> <p>Merkinnällä osoitetaan energiahuoltoon varatun alueen lähiympäristö, johon energiahuollon toimintojen vuoksi kohdistuu alueiden käyttöön liittyviä kehittämistarpeita.</p>	<p><i>Suunnittelumääräys</i></p> <p><i>Alueen käyttöä suunniteltaessa tulee turvata energiahuollon pitkän aikavälin maankäytölliset kehittämisedellytykset ja aluevaraukset. Erytystä huomiota alueen suunnittelussa tulee kiinnittää energiahuollon sekä loppusijoitustoiminnan ja -tutkimuksen kehittämisedellytysten turvaamiseen.</i></p> <p><i>Erytystä huomiota tulee kiinnittää olemassa olevan asutuksen yleiseen turvallisuuteen, alueella harjoitettavaan muuhun elinkeinotoimintaan, arvokkaihin luonto-, maisema-, kulttuuriympäristö- ja Natura-arvoihin sekä kallioperän eheyden säilyttämiseen.</i></p> <p><i>Alueen toimintoja suunniteltaessa tulee asianomaisille viranomaisahoille varata mahdollisuus lausunnon antamiseen.</i></p>
	<p><b>TILAA VAATIVAN KAUPAN KEHITTÄMISVYÖHYKE</b></p> <p>Merkinnällä osoitetaan kaupallisia vyöhykkeitä, joilla on tai jonne voi sijoittua tilaa vaativan erikoistavarakaupan seudullisesti merkittäviä yksiköitä tai kaupan yksiköitä, jotka eivät muutoin sovellu keskustatoimintojen alueelle. Vyöhykkeillä kehitetään kauppaa, jonka tyypillinen asiointitiheys on vähäinen.</p>	<p><i>Suunnittelumääräys</i></p> <p><i>Tilaa vaativan erikoistavarakaupan suuryksiköiden mitoitus ja tarkempi sijoittuminen on suunniteltava siten, ettei niillä yksin tai yhdessä muiden vyöhykkeiden hankkeiden kanssa ole merkittäviä haitallisia vaikutuksia keskusta-alueiden kaupallisiin palveluihin tai niiden kehittämiseen.</i></p> <p><i>Suuryksiköiden toteutumisen ajoitus tulee yksityiskohtaisemmassa suunnittelussa sitoa muun taajamarakenteen ja liikennejärjestelmien toteuttamiseen.</i></p>
	<p><b>SATAMATOIMINTOJEN KEHITTÄMISEN KOHDEALUE</b></p> <p>Merkinnällä osoitetaan niiden kauppasatamien lähialue, johon kohdistuu satamatoimintojen alueiden käyttöön liittyviä laajennus- ja kehittämistarpeita.</p>	<p><i>Suunnittelumääräys</i></p> <p><i>Alueen käyttöä suunniteltaessa tulee turvata pitkän aikavälin satamatoimintojen kehittämisedellytykset ja aluevaraukset.</i></p> <p><i>Satamatoimintojen suunnittelussa on otettava huomioon vaikutukset maisemaan, kulttuuriympäristöön, asutukseen, loma-asutukseen, yleiseen virkistykseen, linnustoon, muuhun eliöstöön sekä vedenalaiseen luontoon ja kulttuuriperintöön.</i></p> <p><i>Aluetta suunniteltaessa tulee liikenteestä, satamatoiminnoista sekä kulttuuri- ja luonnonympäristöstä vastaaville viranomaisille varata mahdollisuus lausunnon antamiseen.</i></p>

	<p><b>TEOLLISUUSTOIMINTOJEN KEHITTÄMISEN KOHDEALUE</b></p> <p>Merkinnällä osoitetaan teollisuus- ja varastotoimintojen kehittämisen kohdealueet, joihin kohdistuu teollisuustoimintoihin liittyviä alueidenkäytöllisiä kehittämistarpeita.</p>	<p><i>Suunnittelumääräys</i></p> <p><i>Alueen käyttöä suunniteltaessa tulee turvata pitkän aikavälin teollisuus- ja varastotoimintojen kehittämisedellytykset ja aluevaraukset.</i></p> <p><i>Teollisuus- ja varastotoimintojen alueiden suunnittelussa on otettava huomioon yhdyskuntarakenteelliset ja liikenteelliset edellytykset ja viher- ja virkistysyhteyksien jatkuvuus. Alueen suunnittelussa on otettava huomioon vaikutukset maisemaan, kulttuuriympäristöön, asutukseen, loma-asutukseen, yleiseen virkistykseen, linnustoon ja muuhun eliöstöön.</i></p>
	<p><b>LUONNON MONIMUOTOISUUDEN YDINALUE</b></p> <p>Merkinnällä osoitetaan laajoja, yhtenäisiä ja luontoarvoiltaan edustavia vyöhykkeitä, jotka ovat keskeinen osa maakunnan viherverkkoa.</p>	<p><i>Suunnittelumääräys</i></p> <p><i>Maankäytön suunnittelussa ja toteuttamisessa tulee selvittää ja ottaa huomioon luonnon monimuotoisuusarvot ja edistää niiden säilymistä, sekä välttää luontoympäristön pirstoutumista.</i></p> <p><i>Vyöhykkeen suunnittelussa ja kehittämisessä tulee lisäksi huomioida, että se sisältää useita eri maankäyttömuotoja ja merkintä sallii mm. maa- ja metsätalouden harjoittamisen sekä puolustusvoimien toiminnan ja sen kehittämisen.</i></p>
	<p><b>EKOLOGINEN YHTEYSTARVE</b></p> <p>Merkinnällä osoitetaan ekologisia yhteystarpeita, jotka yhdistävät luonnon monimuotoisuuden ydinalueet toisiinsa. Ekologiset yhteydet turvaavat luonnon monimuotoisuuden kannalta tärkeiden eliölajien liikkumis-, leviämisen- ja lisääntymisedellytykset.</p>	<p><i>Suunnittelumääräys</i></p> <p><i>Maankäytön suunnittelussa ja toteuttamisessa tulee selvittää alueen ekologisten yhteyksien sijainti, laajuus ja yhteyden erityispiirteet sekä kehittämistarpeet.</i></p> <p><i>Yksityiskohtaisemmassa suunnittelussa on kiinnitettävä huomiota ekologisten yhteyksien jatkuvuuteen, säilymiseen ja toteutumiseen osana laajempaa viherverkkoa turvaten eliölajiston liikkumis- ja levittäytymismahdollisuudet.</i></p> <p><i>Suunnittelussa ja kehittämisessä tulee lisäksi huomioida, että se sisältää useita eri maankäyttömuotoja ja merkintä sallii mm. maa- ja metsätalouden harjoittamisen sekä puolustusvoimien toiminnan ja sen kehittämisen.</i></p>
	<p><b>YHDYSKUNTARAKENTEEN LAAJENEMISSUUNTA</b></p> <p>Merkinnällä osoitetaan</p>	<p><i>Suunnittelumääräys</i></p> <p><i>Yhdyskuntarakenteen laajenemisen suunnittelussa on otettava huomioon</i></p>

	<p>yhdyskuntarakenteen kehittämisen kannalta sellaiset tavoitteelliset maankäytön päälaajenemissuunnat, joilla voidaan katsoa olevan maakunnallista tai seudullista tarvetta aluevarauksen laajenemisen selvittämiseen ja suunnitteluun. Merkinnän väri osoittaa aluevarauksen laajenemisalueen maankäyttömuodon.</p>	<p><i>yhdyskuntarakenteelliset ja liikenteelliset edellytykset uusien rakentamisalueiden toteuttamiselle, viher- ja virkistysyhteyksien jatkuvuus sekä alueen luonnon ja maiseman ominaispiirteet.</i></p>
	<p><b>OHJEELLINEN TIE</b></p> <p>Merkinnällä osoitetaan ohjeelliset tieyhteydet.</p>	<p><i>Suunnittelumääräys</i></p> <p><i>Maankäytön suunnittelulla on turvattava ohjeellisen tien toteuttamismahdollisuus.</i></p>
	<p><b>TIELIIKENTEEN YHTEYSTARVE</b></p> <p>Merkinnällä osoitetaan tieverkon kehittämisen kannalta tärkeät yhteystarpeet.</p>	<p><i>Suunnittelumääräys</i></p> <p><i>Maankäytön suunnittelulla on turvattava tieliikenteen yhteystarpeen toteuttamismahdollisuus. Yhteystarpeen toteuttamiseksi on tieverkon yksityiskohtaisemmassa suunnittelussa selvitettävä alueiden käytön kannalta tarkoituksenmukaisimmat ja ympäristön kannalta vähiten haitallisimmat vaihtoehdot.</i></p>
	<p><b>ALIKULUN YHTEYSTARVE</b></p> <p>Merkinnällä osoitetaan liikenneturvallisuuden kannalta tärkeä valtatie alikulun yhteystarve.</p>	<p><i>Suunnittelumääräys</i></p> <p><i>Maankäytön suunnittelulla on turvattava alikulun yhteystarpeen toteuttamismahdollisuus.</i></p>
	<p><b>RAUTATIELIIKENTEEN YHTEYSTARVE</b></p> <p>Merkinnällä osoitetaan rataverkon kehittämisen kannalta tärkeät yhteystarpeet.</p>	<p><i>Suunnittelumääräys</i></p> <p><i>Maankäytön suunnittelulla on turvattava rautatieliikenteen yhteystarpeen toteuttamismahdollisuus. Yhteystarpeen toteuttamiseksi on rataverkon yksityiskohtaisemmassa suunnittelussa selvitettävä alueiden käytön kannalta tarkoituksenmukaisimmat ja ympäristön kannalta vähiten haitallisimmat vaihtoehdot.</i></p>
	<p><b>MATKAILUN JA VIRKISTYKSEN KEHITTÄMISEN YHTEYSTARVE</b></p> <p>Merkinnällä osoitetaan merkittävien matkailun ja virkistyskäytön kannalta vetovoimaisten kehittämisvyöhykkeiden toiminnalliset yhteystarpeet.</p>	<p><i>Kehittämissuositus</i></p> <p><i>Maankäytön suunnittelussa on kiinnitettävä huomiota matkailun ja virkistyskäytön kannalta merkittävien toiminnallisten yhteystarpeiden kehittämismahdollisuuksiin.</i></p>
	<p><b>ULKOILUREITIN YHTEYSTARVE</b></p> <p>Merkinnällä osoitetaan merkittävien ulkoilureittien yhteystarpeet.</p>	<p><i>Suunnittelumääräys</i></p> <p><i>Maankäytön suunnittelulla on turvattava ulkoilureitin yhteystarpeen toteuttamismahdollisuus.</i></p>


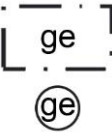


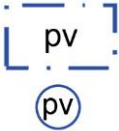

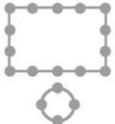

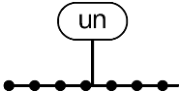
	<p><b>MOOTTORIKELKKAREITIN YHTEYSTARVE</b></p> <p>Merkinnällä osoitetaan merkittävät moottorikelkkareittien yhteystarpeet.</p>	<p><i>Suunnittelumääräys</i></p> <p><i>Maankäytön suunnittelulla on turvattava moottorikelkkareitin yhteystarpeen toteuttamismahdollisuus.</i></p>
	<p><b>SÄHKÖNSIIRRON YHTEYSTARVE</b></p> <p>Merkinnällä osoitetaan sähkönsiirron kannalta tärkeät vähintään 110 kV:n yhteystarpeet.</p>	<p><i>Suunnittelumääräys</i></p> <p><i>Maankäytön suunnittelulla on turvattava voimalinjan yhteystarpeen toteuttamismahdollisuus. Yhteystarpeen toteuttamiseksi on sähkönsiirtoverkon yksityiskohtaisemmassa suunnittelussa selvitettävä alueidenkäytön kannalta tarkoituksenmukaisimmat ja ympäristön kannalta vähiten haitallisimmat vaihtoehdot.</i></p>
	<p><b>KAASUVERKON YHTEYSTARVE</b></p> <p>Merkinnällä osoitetaan kaasuverkon kehittämisen kannalta merkittävät yhteystarpeet.</p>	<p><i>Suunnittelumääräys</i></p> <p><i>Maankäytön suunnittelulla on turvattava kaasuverkon yhteystarpeen toteuttamismahdollisuudet. Yhteystarpeen toteuttamiseksi on kaasuverkon yksityiskohtaisemmassa suunnittelussa selvitettävä alueiden käytön kannalta tarkoituksenmukaisimmat ja ympäristön kannalta vähiten haitallisimmat vaihtoehdot.</i></p>
	<p><b>YHDYSVESIJOHDON YHTEYSTARVE</b></p> <p>Merkinnällä osoitetaan vesihuollon kehittämisen kannalta tärkeät yhdysvesijohtojen yhteystarpeet.</p>	<p><i>Suunnittelumääräys</i></p> <p><i>Maankäytön suunnittelulla on turvattava yhdysvesijohdon yhteystarpeen toteuttamismahdollisuus. Yhteystarpeen toteuttamiseksi on vesihuoltoverkon yksityiskohtaisemmassa suunnittelussa selvitettävä alueiden käytön kannalta tarkoituksenmukaisimmat ja ympäristön kannalta vähiten haitallisimmat vaihtoehdot.</i></p>
	<p><b>SIIRTOVIEMÄRIN YHTEYSTARVE</b></p> <p>Merkinnällä osoitetaan vesihuollon kehittämisen kannalta tärkeät siirtoviemäreiden yhteystarpeet.</p>	<p><i>Suunnittelumääräys</i></p> <p><i>Maankäytön suunnittelulla on turvattava siirtoviemärin yhteystarpeen toteuttamismahdollisuus. Yhteystarpeen toteuttamiseksi on siirtoviemäriverkon yksityiskohtaisemmassa suunnittelussa selvitettävä alueiden käytön kannalta tarkoituksenmukaisimmat ja ympäristön kannalta vähiten haitallisimmat vaihtoehdot.</i></p>
	<p><b>KAUPUNKIKEHITTÄMISEN KOHDEYÖHYKKEIDEN YHTEYSTARVE</b></p> <p>Merkinnällä osoitetaan kaupunkikehittämisen kohdeyöhykkeiden toiminnalliset yhteystarpeet.</p>	<p><i>Kehittämissuositus</i></p> <p><i>Maankäytön suunnittelussa on kiinnitettävä huomiota kaupunkikehittämisen kohdeyöhykkeiden välisten alueiden toiminnallisiin kehittämistarpeisiin.</i></p>

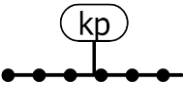
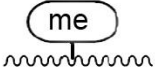
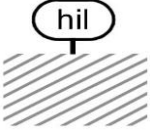
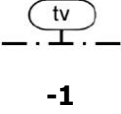
## ALUEIDEN ERITYISOMINAISUUKSIA ILMAISEVAT MERKINNÄT

 <p>kh -1</p>	<p><b>VALTAKUNNALLISESTI MERKITTÄVÄ RAKENNETTU KULTTUURIYMPÄRISTÖ</b></p> <p>Merkinnällä osoitetaan valtakunnallisesti merkittävät rakennetut kulttuuriympäristöt ja rakennusperintökohteet.</p> <p>Karttateknisistä syistä kaavakartassa on esitetty Porin ja Rauman keskusta-alueiden rakennetut kulttuuriympäristöt mittakaavassa 1:20 000.</p>	<p><i>Suunnittelumääräys</i></p> <p><i>Alueen yksityiskohtaisemmassa suunnittelussa on otettava huomioon alueen kokonaisuus, erityispiirteet ja ominaisluonne siten, että edistetään niihin liittyvien arvojen säilymistä ja kehittämistä. Yhtenäisten ja avoimien viljelyalueiden säilymiseen on kiinnitettävä erityistä huomiota.</i></p> <p><i>Kaikista aluetta tai kohdetta koskevista suunnitelmista ja hankkeista, jotka oleellisesti muuttavat vallitsevia olosuhteita, tulee museoviranomaiselle varata mahdollisuus lausunnon antamiseen.</i></p>
 <p>kh</p>	<p><b>MAAKUNNALLISESTI MERKITTÄVÄ RAKENNETTU KULTTUURIYMPÄRISTÖ</b></p> <p>Merkinnällä osoitetaan maakunnallisesti ja seudullisesti merkittävät rakennetut kulttuuriympäristöt ja rakennusperintökohteet.</p> <p>Karttateknisistä syistä kaavakartassa on esitetty Porin ja Rauman keskusta-alueiden rakennetut kulttuuriympäristöt mittakaavassa 1:20 000.</p>	<p><i>Kohteen ja siihen olennaisesti kuuluvan lähiympäristön suunnittelussa on otettava huomioon kohteen kulttuuri-, maisema-, luonto- ja ympäristöarvot sekä huolehdittava, ettei toimenpiteillä ja hankkeilla vaaranneta tai heikennetä edellä mainittujen arvojen säilymistä.</i></p>
	<p><b>VALTAKUNNALLISESTI ARVOKAS MAISEMA-ALUE</b></p> <p>Merkinnällä osoitetaan valtakunnallisesti arvokkaat maisema-alueet.</p>	
	<p><b>MAISEMALLISESTI TÄRKEÄ ALUE</b></p> <p>Merkinnällä osoitetaan maakunnan erityisominaisuuksiin perustuvat maisemallisesti tärkeät alueet.</p>	<p><i>Suunnittelumääräys</i></p> <p><i>Alueen yksityiskohtaisemmassa suunnittelussa on otettava huomioon alueen kokonaisuus, erityispiirteet ja ominaisluonne siten, että edistetään niihin liittyvien arvojen säilymistä ja kehittämistä.</i></p>
	<p><b>SUOJAVYÖHYKE</b></p> <p>Merkinnällä osoitetaan alueita, joilla alueiden käyttöä on läheisen alueen toiminnan tai muun ympäristönsä käyttörajoituksia aiheuttavan luonteen vuoksi rajoitettava.</p>	

<p><b>-1</b></p>	<p>Merkinnällä osoitetaan vaarallisia kemikaaleja valmistavien tai varastoivien Turvallisuus- ja kemikaaliviraston (TUKES) valvonnassa olevien turvallisuusselvitys- tai toimintaperiaateasiakirjavelvollisten laitosten vähintään 1 km laajuiset konsultointivöhykkeet.</p>	<p><i>Suunnittelumääräys</i></p> <p><i>Suunnittelussa on otettava huomioon alueella sijaitsevista laitoksista tai vaarallisten kemikaalien valmistuksesta, varastoinnista tai kuljetuksesta ympäristölle ja alueelle sijoittuville toiminnoille mahdollisesti aiheutuvat riskit.</i></p> <p><i>Suunniteltaessa riskille alttiiden toimintojen sijoittamista suojavaöhykkeelle tulee palo- ja pelastusviranomaiselle sekä tarvittaessa Turvallisuus- ja kemikaalivirastolle (TUKES) varata mahdollisuus lausunnon antamiseen.</i></p>
<p><b>-2</b></p>	<p>Merkinnällä osoitetaan ydinvoimalaitosten suojavaöhyke.</p>	<p><i>Suunnittelumääräys</i></p> <p><i>Alueen suunnittelussa tulee ottaa huomioon, mitä säteilyturvakeskuksen (STUK) ydinvoimalaitosohjeessa (YVL A.2) todetaan ydinvoimalaitoksen suojavaöhykkeestä.</i></p> <p><i>Aluetta suunniteltaessa tulee säteilyturvakeskukselle (STUK) varata mahdollisuus lausunnon antamiseen.</i></p>
<p><b>-3</b></p>	<p>Merkinnällä osoitetaan UNESCO:n maailmanperintökohteen suojavaöhyke.</p>	<p><i>Suunnittelumääräys</i></p> <p><i>Suojavaöhykettä on hoidettava siten, että sen arvot maailmanperintökohteena säilyvät.</i></p> <p><i>Kaikista aluetta koskevista rakentamissuunnitelmista ja hankkeista tulee Museovirastolle varata mahdollisuus lausunnon antamiseen.</i></p>
<p><b>-4</b></p>	<p>Merkinnällä osoitetaan tieverkkoon kuuluvan lentoliikenteen varalaskupaikkojen suoja-alue, jonka koko on 1000 m*7000 m.</p>	<p><i>Suunnittelumääräys</i></p> <p><i>Suojavaöhykkeelle ei tule sijoittaa melulle herkkiä toimintoja eikä estevaikutuksia aiheuttavia korkeita rakennelmia.</i></p> <p><i>Suunniteltaessa rakentamista alueelle tulee Puolustusvoimille varata mahdollisuus lausunnon antamiseen.</i></p>
<p><b>-5</b></p>	<p>Merkinnällä osoitetaan maantieverkkoon kuuluvien lentoliikenteen varalaskupaikkojen säteeltään 12 km suojavaöhykkeet.</p>	<p><i>Suunnittelumääräys</i></p> <p><i>Lentoliikennettä palvelevien varalaskupaikkojen suojavaöhykkeelle ei tule sijoittaa esterajoituksia aiheuttavia</i></p>

		<i>tuulivoimaloita tai muita korkeita rakennuksia tai rakennelmia. Alueidenkäytön suunnittelussa tulee yli 30 metriä korkea rakentamista, tai energiahanketta suunniteltaessa varata Puolustusvoimille mahdollisuus lausunnon antamiseen.</i>
<b>-6</b>	Merkinnällä osoitetaan alueita, joiden alueiden käyttöä on lähellä sijaitsevan varaa tai huomattavaa häiriötä aiheuttavan toiminnan vuoksi rajoitettava.	<i>Suunnittelumääräys Alueella on sallittua maa- ja metsätalousrakentaminen sekä puolustushallintoa palveleva rakentaminen. Alueelle ei tule sijoittaa sairaalaa, vanhainkotiä, päiväkotia tai muuta vastaavaa laitosta. Yksityiskohtaisemmassa suunnittelussa on huomioitava suojavyöhykkeen alueelle aiheuttamat käyttörajoitukset. Suunniteltaessa alueen käyttöä on Puolustusvoimille varattava mahdollisuus lausunnon antamiseen.</i>
	<b>PERINNEBIOTOOPPI</b> Merkinnällä osoitetaan valtakunnallisesti tai maakunnallisesti merkittävät perinnebiotoopit.	<i>Suunnittelumääräys Alueen yksityiskohtaisemmassa suunnittelussa ja käytössä tulee edistää kulttuuri- ja luonnonperintöarvojen säilymistä.</i>
	<b>ARVOKAS GEOLOGINEN MUODOSTUMA</b> Merkinnällä osoitetaan maiseman ja luonnonarvojen kannalta arvokkaat geologiset muodostumat.	<i>Suunnittelumääräys Alueen suunnittelussa on otettava huomioon alueella olevat maa-aineslain tarkoittamat maisema- ja luonnonarvot sekä mahdollisten maisemavaurioiden korjaustarve.</i>
<b>-1</b>	Merkinnällä osoitetaan maiseman ja luonnonarvojen kannalta arvokkaat harjualueet.	
<b>-2</b>	Merkinnällä osoitetaan maiseman ja luonnonarvojen kannalta arvokkaat kallioalueet.	
<b>-3</b>	Merkinnällä osoitetaan maiseman ja luonnonarvojen kannalta arvokkaat moreenialueet.	
<b>-4</b>	Merkinnällä osoitetaan maiseman ja luonnonarvojen kannalta arvokkaat kivikot.	

	<p><b>POHJAVESIALUE</b></p> <p>Merkinnällä osoitetaan yhdyskuntien vedenhankinnan kannalta tärkeitä ja siihen soveltuvat pohjavesialueet.</p>	<p><i>Suunnittelumääräys</i></p> <p><i>Alueen suunnittelussa on otettava huomioon pohjaveden laadun ja muodostumisen turvaaminen.</i></p>
	<p><b>TULVARISKIALUE</b></p> <p>Merkinnällä osoitetaan Porin ja Huittisten tulvariskialueet.</p>	<p><i>Suunnittelumääräys</i></p> <p><i>Alueen suunnittelussa tulee huomioida sään ääriolosuhteet ja tulvista aiheutuvat riskit. Uutta tulvalle herkkää rakentamista ei tule perusteettomasti sijoittaa tulvariskialueille. Tästä voidaan poiketa vain, jos voidaan osoittaa, että tulvariskit pystytään hallitsemaan.</i></p> <p><i>Suunniteltaessa toimintoja tulvaherkille alueille tulee tulvasuojelusta vastaavalle alueelliselle ympäristöviranomaiselle varata mahdollisuus lausunnon antamiseen.</i></p>
	<p><b>NATURA 2000 -VERKOSTOON KUULUVA ALUE</b></p> <p>Merkinnällä osoitetaan valtioneuvoston päätösten mukaisesti Natura 2000 -verkostoon kuuluvat alueet. Alueiden suojeluarvojen huomioon ottamisesta säädetään luonnonsuojelulaissa.</p>	<p><i>Suunnittelumääräys</i></p> <p><i>Alueidenkäyttö ja toimenpiteet tulee suunnitella ja toteuttaa niin, etteivät ne merkittävästi heikennä niitä luonnonarvoja, joiden suojelemiseksi alue on sisällytetty Natura 2000 -verkostoon.</i></p>
	<p><b>EKOLOGISESTI MERKITTÄVÄT VEDENALAISET LUONTOKOhteet</b></p> <p>Merkinnällä osoitetaan Suomen ekologisesti merkittävät vedenalaiset meriluontokohteet (EMMA).</p>	<p><i>Suunnittelumääräys</i></p> <p><i>Alueen yksityiskohtaisemmassa suunnittelussa on otettava huomioon merellisten elinympäristöjen luonnon monimuotoisuuden vaaliminen. Alueelle ei saa suunnitella toimenpiteitä, jotka merkittävästi heikentävät luonnonsuojelulaissa suojeltuja luontotyyppisiä tai muita arvokkaiden merellisten elinympäristöjen arvoja.</i></p>
	<p><b>UNESCO:N MAAILMANPERINTÖKOHDE</b></p> <p>Merkinnällä osoitetaan YK:n kulttuuri- ja tiedejärjestö UNESCO:n maailmanperintökohteiden luetteloon hyväksytyt alueet ja kohteet Vanha Rauma ja Rauman Lapin Sammallahdenmäki.</p>	<p><i>Suojelumääräys</i></p> <p><i>Kohdetta on hoidettava siten, että sen arvot maailmanperintökohteena säilyvät.</i></p> <p><i>Kaikista aluetta koskevista rakennussuunnitelmista ja hankkeista tulee Museovirastolle varata mahdollisuus lausunnon antamiseen.</i></p>

	<p><b>KANSALLINEN KAUPUNKIPUISTO</b></p> <p>Merkinnällä osoitetaan maankäyttö- ja rakennuslain mukaisesti ympäristöministeriön päätöksellä perustettu Porin kansallinen kaupunkipuisto.</p>	<p><i>Suunnittelumääräys</i></p> <p><i>Alueen suunnittelussa on otettava huomioon kaupunkipuiston erityisominaisuudet perustamispäätöksen mukaisesti.</i></p>
	<p><b>MELUALUE</b></p> <p>Merkinnällä osoitetaan vyöhykkeitä, joilla melua aiheuttavan toiminnan meluhaittojen vähentämiseksi on tarpeen ohjata tai rajoittaa alueiden käyttöä.</p>	
<p><b>-1</b></p>	<p>Merkinnällä osoitetaan Puolustusvoimien ampumatoiminnoista johtuva melualue, jolla melu ylittää tason 55 dB <math>L_{Rden}</math>. Alueella on voimassa MRL 33 §:n mukainen rakentamisrajoitus.</p> <p>Merkintä sallii nykyisen toiminnan jatkamisen ja kehittämisen sekä rakennusten täydennys- ja peruskorjaustoimenpiteet.</p>	<p><i>Suunnittelumääräys</i></p> <p><i>Alueen yksityiskohtaisemmassa suunnittelussa tulee ottaa huomioon valtioneuvoston päätöksellä ja asetuksella annetut melutason ohjeavot.</i></p> <p><i>Rakentamismääräys</i></p> <p><i>Alueelle ei tule sijoittaa uutta asumista tai muita melulle herkkiä toimintoja. Suunniteltaessa rakentamista alueelle on Puolustusvoimille varattava mahdollisuus lausunnon antamiseen.</i></p>
<p><b>-2</b></p>	<p>Merkinnällä osoitetaan lentoliikenteen melualue, jolla lentoliikenteen vuorokauden ajalla painotettu melutaso <math>L_{den}</math> ylittää ajoittain tason 55 dB. Alueella on voimassa MRL 33 §:n mukainen rakentamisrajoitus.</p>	<p><i>Rakentamismääräys</i></p> <p><i>Alueelle ei tule sijoittaa uutta asumista tai muita melulle herkkiä toimintoja.</i></p>
	<p><b>MELUTASOLTAAN HILJAINEN ALUE</b></p> <p>Merkinnällä osoitetaan arvokkaat melutasoltaan hiljaiset alueet. Merkintä sallii maa- ja metsätalouskäytön sekä maankäyttö- ja rakennuslain mukaisen asutuksen.</p>	<p><i>Suunnittelumääräys</i></p> <p><i>Alueen ja sen lähiympäristön suunnittelussa tulee kiinnittää erityistä huomiota alueen säilymiseen siten, että luonnon äänien ja hiljaisuuden kokeminen on mahdollista.</i></p>
 <p><b>-1</b></p>	<p><b>TUULIVOIMALOIDEN ALUE</b></p> <p>Merkinnällä osoitetaan maakunnallisesti merkittäviä maa-alueita, jotka soveltuvat tuulivoimatuotannon alueiksi. Merkintään sisältyy maankäyttö- ja rakennuslain 33 §:n mukainen ehdollinen rakentamisrajoitus.</p>	<p><i>Suunnittelumääräys</i></p> <p><i>Alueen suunnittelussa on otettava huomioon tuulivoimatuotannon vaikutukset asutukseen, loma-asutukseen, maisemaan, kulttuuriperintöön, luontoon sekä pyrittävä ehkäisemään haitallisia vaikutuksia. Lisäksi tulee ottaa huomioon</i></p>

		<p><i>lentoliikenteen aiheuttamat rajoitteet suunniteltujen alueiden soveltavuuteen tuulivoimaloiden sijoituspaikaksi.</i></p> <p><i>Aluetta suunniteltaessa tulee turvata puolustusvoimien toimintaedellytykset sekä ottaa erityisesti huomioon puolustusvoimien toiminnasta, kuten tutkajärjestelmistä ja radioyhteyksien turvaamisesta johtuvat rajoitteet.</i></p>
-2	<p>Merkinnällä osoitetaan merituulivoimatuotannolle soveltuvat alueet.</p>	<p><i>Suunnittelumääräys</i></p> <p><i>Alueen suunnittelussa on otettava huomioon vaikutukset pysyvään asumiseen ja vapaa-ajan asumiseen, virkistykseen, kalastukseen ja erityisesti troolikalastukseen käytettävät alueet ja meriliikenteeseen sekä maisema-, kulttuuriympäristö- ja luonnonarvoihin. Erityistä huomiota tulee kiinnittää linnustoon kohdistuviin yhteisvaikutuksiin. Lisäksi tulee ottaa huomioon laiva- ja lentoliikenteestä sekä Puolustusvoimien toiminnasta aiheutuvat rajoitteet.</i></p>

## ALUEVARAUS- JA KOHDEMERKINNÄT

<p style="text-align: center;"><b>A</b></p>	<p><b>TAAJAMATOIMINTOJEN ALUE</b></p> <p>Merkinnällä osoitetaan rakentamisalueita asumiseen ja muille taajamatoiminnoille, kuten keskustatoiminnoille, palveluille ja teollisuudelle, pääväyliä pienempiä liikenneväyläalueita, virkistys- ja puistoalueita sekä erityisalueita.</p>	<p><i>Suunnittelumääräys</i></p> <p><i>Aluetta suunniteltaessa tulee kiinnittää erityistä huomiota yhdyskuntarakenteen eheyttämiseen ja täydentämiseen hajanaisesti ja vajaasti rakennetuilla alueilla. Uusi rakentaminen ja muu maankäyttö on sopeutettava suunnittelulla ympäristöönsä tavalla, joka vahvistaa taajaman omaleimaisuutta. Suunnittelussa on lisäksi kiinnitettävä huomiota viher- ja virkistysverkon riittävyteen ja jatkuvuuteen sekä hulevesien hallintaan.</i></p> <p><i>Täydennysrakentamista ja muuta alueiden käyttöä suunniteltaessa on otettava huomioon alueen kulttuurihistorialliset ja maisemalliset ominaispiirteet.</i></p> <p><i>Alueilla on turvattava yleisten ranta-alueiden varaaminen maisemarakenteellisesti ja -kuvallisesti ja luontoarvoiltaan kestäville, korkeatasoisilta alueilta, osana alueen yhtenäistä viher- ja virkistysverkkoa.</i></p> <p><i>Yksityiskohtaisemmassa suunnittelussa voidaan palveluverkon tarpeiden perusteella taajamatoimintojen alueelle osoittaa uusia vähittäiskaupan suuryksiköitä silloin, kun kyseiset yksiköt ovat merkitykseltään paikallisia, yhdyskuntarakenne tukee kaupan saavutettavuutta ja haitalliset vaikutukset voidaan välttää.</i></p> <p><i>Taajamatoimintojen alue ei ole ensisijaisesti tarkoitettu tilaa vaativan kaupan suuryksikköjen sijoittumisalueeksi.</i></p> <p><i>Kaupan suuryksiköiden mitoitus tulee yksityiskohtaisemmassa suunnittelussa määritellä paikallisen ostovoiman pohjalta ja yksiköiden toteutumisen ajoitus tulee yksityiskohtaisemmassa suunnittelussa sitoa muun taajamarakenteen ja liikennejärjestelmien toteutukseen.</i></p>
---	--	---









<p style="text-align: center;"><b>C</b></p>	<p><b>KESKUSTATOIMINTOJEN ALUE</b></p> <p>Merkinällä osoitetaan palveluvarustukseltaan kaupunkitasoisten ja vastaavien seudullisten keskusten ydinalueet, joihin sijoittuu keskustahakuisten palvelu, hallinto-, asumis- ja muiden toimintojen alueita niihin liittyvine liikennealueineen ja puistoineen.</p> <p>Merkinän osoittamalle alueelle voidaan sijoittaa merkitykseltään seudullisia vähittäiskaupan suuryksiköitä.</p>	<p><i>Suunnittelumääräys</i></p> <p><i>Keskustatoimintojen alueen yksityiskohtaisemmassa suunnittelussa on kiinnitettävä huomiota alueen arkkitehtuuriin, ympäristökuvaan, ominaispiirteisiin, viihtyisyyteen ja toimivuuteen, jalankulku-, huolto- ja julkisen liikenteen järjestelyjen tarkoituksenmukaisuuteen sekä häiriöttömyyteen. Suunnittelussa on lisäksi kiinnitettävä huomiota viher- ja virkistysverkon riittävyteen ja jatkuvuuteen sekä hulevesien hallintaan. Aluetta suunniteltaessa on varauduttava riittävään palvelu- ja liiketilatarjontaan.</i></p> <p><i>Yksityiskohtaisemmassa suunnittelussa on otettava huomioon kulttuuriympäristön ominaispiirteiden vaaliminen ja turvattava merkittävien luonto-, maisema- ja kulttuuriarvojen säilyminen myös eheyttävän suunnittelun yhteydessä.</i></p> <p><i>Yksityiskohtaisemmassa suunnittelussa vähittäiskaupan suuryksiköt tulee suunnitella siten, että ne arkkitehtuuriltaan ja sijoitukseltaan sopeutuvat ympäristöön ja mitoitukseltaan täydentävät keskustan palvelutarjontaa.</i></p>
<p style="text-align: center;"><b>-1</b></p>	<p>Merkinällä osoitetaan maakuntakeskuksen ydinalue, johon sijoittuu koko maakuntaa palvelevia keskustahakuisia kaupan, hallinto-, hyvinvointi- ja vapaa-ajan palveluja ja asumista.</p>	<p><i>Suunnittelumääräys</i></p> <p><i>Yksityiskohtaisemmassa suunnittelussa tulee luoda edellytyksiä kansainvälisen, kaupallisesti ja kulttuurisesti vetovoimaisen ja merkittäviä kulttuurihistoriallisia arvokerrostumia kaupunkirakenteessa korostavan kaupunkikeskuksen edelleen kehittämiseksi.</i></p>
<p style="text-align: center;"><b>at</b></p>	<p><b>KYLÄ</b></p> <p>Merkinällä osoitetaan maakunnan keskusverkkoon kuuluvat maaseudun kylät.</p>	<p><i>Suunnittelumääräys</i></p> <p><i>Alueen yksityiskohtaisemmassa suunnittelussa on tuettava asumisen ohella alueen luonteeseen soveltuvan elinkeinotoiminnan sijoittumista, parannettava kylän elinvoimaisuuden edellytyksiä, varmistettava kylien liikenneyhteydet päätieverkkoon ja otettava huomioon yhdyskuntateknisen huollon järjestäminen.</i></p> <p><i>Täydennysrakentamisessa on</i></p>

		<p><i>hyödynnettävä ensisijaisesti olemassa olevaa infrastruktuuria.</i></p> <p><i>Täydennysrakentamista ja muuta alueiden käyttöä suunniteltaessa on otettava huomioon alueen kulttuurihistorialliset ja maisemalliset ominaispiirteet.</i></p>
<p><b>KM</b></p> <p></p>	<p><b>VÄHITTÄISKAUPAN SUURYKSIKKÖJEN ALUE</b></p> <p>Merkinnällä osoitetaan keskustatoimintojen alueen ulkopuolisia alueita, joille voidaan sijoittaa yksi tai useampi merkitykseltään seudullinen suuryksikkö. Merkinnällä sallitaan myös erikoistavarakaupan yksiköiden (retail park) sijoittuminen alueelle.</p>	<p><i>Suunnittelumääräys</i></p> <p><i>Vähittäiskaupan suuryksikön mitoituksessa ja tarkemmassa sijoittumissuunnittelussa sekä ajoituksessa on otettava huomioon seudun palvelurakenteen tasapainoinen kehittäminen siten, ettei vähittäiskaupan suuryksikkö aiheuta palvelutarjonnassa alueellisia tai väestöryhmittäisiä palvelujen saavutettavuuteen vaikuttavia merkittäviä heikennyksiä.</i></p>
<p><b>P</b></p> <p></p>	<p><b>PALVELUJEN ALUE</b></p> <p>Merkinnällä osoitetaan julkisten ja yksityisten palvelujen ja hallinnon alueita. Alueelle voidaan sijoittaa myös paljon tilaa vaativan kaupan yksiköitä.</p>	<p><i>Suunnittelumääräys</i></p> <p><i>Yksityiskohtaisemmassa suunnittelussa voidaan palveluverkon tarpeiden perusteella palvelujen alueelle osoittaa uusia vähittäiskaupan suuryksiköitä silloin, kun kyseiset yksiköt ovat merkitykseltään paikallisia, yhdyskuntarakenne tukee kaupan saavutettavuutta ja haitalliset vaikutukset voidaan välttää.</i></p> <p><i>Kaupan mitoitus tulee yksityiskohtaisemmassa suunnittelussa määritellä paikallisen ostovoiman pohjalta ja yksiköiden toteutumisen ajoitus tulee yksityiskohtaisemmassa suunnittelussa sitoa muun taajamarakenteen ja liikennejärjestelmien toteuttamiseen.</i></p>
<p><b>TP</b></p>	<p><b>TYÖPAIKKA-ALUE</b></p> <p>Merkinnällä osoitetaan merkittävät ja monipuoliset työpaikka-alueet, joille voi sijoittua sekä toimisto- ja palvelutyöpaikkoja että ympäristöhäiriötä aiheuttamatonta teollisuus- ja varastotoimintaa. Alueelle voidaan sijoittaa myös tilaa vaativaa erikoistavarakauppaa.</p>	<p><i>Suunnittelumääräys</i></p> <p><i>Alueelle voidaan pääkäyttötarkoitusta muuttamatta suunnitella myös asumista. Alueelle ei saa suunnitella sellaisia työpaikkatoimintoja, joiden haitalliset ympäristövaikutukset läheisille alueille ja asutukselle voivat olla merkittäviä.</i></p> <p><i>Yksityiskohtaisemmassa suunnittelussa voidaan palveluverkon tarpeiden perusteella työpaikka-alueelle osoittaa uusia vähittäiskaupan suuryksiköitä silloin, kun kyseiset yksiköt ovat merkitykseltään paikallisia, yhdyskuntarakenne tukee kaupan saavutettavuutta ja haitalliset vaikutukset voidaan välttää. Kaupan</i></p>

		<i>mitoitus tulee yksityiskohtaisemmassa suunnittelussa määritellä paikallisen ostovoiman pohjalta ja yksiköiden toteutumisen ajoitus tulee yksityiskohtaisemmassa suunnittelussa sitoa muun taajamarakenteen ja liikennejärjestelmien toteuttamiseen.</i>
<b>T</b> 	<b>TEOLLISUUS- JA VARASTOTOIMINTOJEN ALUE</b>  Merkinnällä osoitetaan merkittävät teollisuus- ja varastotoimintojen alueet.	<i>Suunnittelumääräys</i>  <i>Alueen suunnittelussa tulee erityistä huomiota kiinnittää liikenteellisten olosuhteiden järjestämiseen sekä huolehtia, että teollisuustuotannosta tai muusta toiminnasta viereisten alueiden ympäristölle ja asutukselle sekä mahdollisille pohjavesialueille aiheutuvat merkittävät haitalliset vaikutukset estetään. Suunnittelussa on lisäksi kiinnitettävä huomiota viher- ja virkistysverkon riittävyteen ja jatkuvuuteen sekä hulevesien hallintaan.</i>
<b>-1</b>	Merkinnällä osoitetaan merkittävät teollisuus- ja varastoalueet, joille saa sijoittaa merkittäviä vaarallisia kemikaaleja valmistavia tai varastoivia laitoksia, ja joita koskee EU-direktiivi 2012/18/EU vaarallisista aineista aiheutuvien suuronnettomuusvaarojen torjunnasta (SEVESO III- direktiivi).  Merkintään liittyy alueelle sijoittuvalle laitokselle sen toiminnan laajuuden mukaan Turvallisuus- ja kemikaaliviraston (TUKES) määrittämä konsultointivöhyke.	<i>Suunnittelumääräys</i>  <i>Alueen suunnittelussa on otettava huomioon alueella sijaitsevista laitoksista tai vaarallisten kemikaalien valmistuksesta, varastoinnista tai kuljetuksesta lähiympäristölle ja alueelle sijoittuville toiminnoille mahdollisesti aiheutuvat riskit.</i>  <i>Alueen suunnittelussa tulee palo- ja pelastusviranomaiselle sekä tarvittaessa Turvallisuus- ja kemikaalivirastolle (TUKES) varata mahdollisuus lausunnon antamiseen.</i>
<b>-2</b>	Merkinnällä osoitetaan Harjavallan suurteollisuuspuiston teollisuus- ja varastoalueet, joille saa sijoittaa ja varastoida teollisuusprosesseissa syntyviä kiinteitä sivutuotteita sekä näiden käsittelyyn ja varastointiin liittyviä laitteita ja laitoksia.	<i>Suunnittelumääräys</i>  <i>Alueen suunnittelussa tulee erityistä huomiota kiinnittää siihen, että toiminnasta aiheutuvat ympäristöhäiriöt viereisille alueille ja asutukselle estetään.</i>
	<b>TERMINAALITOIMINTOJEN ALUE</b>  Merkinnällä osoitetaan merkittävät terminaalitoimintojen alueet.	<i>Suunnittelumääräys</i>  <i>Alueen suunnittelussa tulee kiinnittää erityistä huomiota liikenteellisten olosuhteiden järjestämiseen sekä huolehtia, että liikenteestä, varastoinnista tai muusta toiminnasta ei aiheudu viereisten alueiden ympäristölle, pohjavesialueille eikä asutukselle merkittäviä haitallisia vaikutuksia.</i>
<b>-1</b>	Merkinnällä osoitetaan Kokemäen Peipohjan rautatieverkon merkittävä puutavaran kuormauspaikka.	

<p><b>-2</b></p>	<p>Merkinnällä osoitetaan Porin Riihikedon rautatieverkon merkittävä puutavaran kuormauspaikka.</p>	<p><i>Suunnittelumääräys</i></p> <p><i>Alueen suunnittelussa tulee kiinnittää erityistä huomiota liikenteellisten olosuhteiden järjestämiseen sekä huolehtia, että liikenteestä, varastoinnista tai muusta toiminnasta ei aiheudu viereisten alueiden ympäristölle, pohjavesialueille eikä asutukselle merkittäviä haitallisia vaikutuksia.</i></p> <p><i>Kehittämissuositus</i></p> <p><i>Porin Riihikedon rautatieverkon kuormauspaikan maankäytön kehittämistarpeet tulisi tutkia ja kuormauspaikan mahdollista uutta sijaintia tarkastella seudullisesti.</i></p>
	<p><b>VIRKISTYSALUE</b></p> <p>Merkinnällä osoitetaan ulkoilun, retkeilyn ja virkistyskäytön kannalta merkittävät alueet. Alueella on voimassa MRL 33 §:n mukainen rakentamisrajoitus.</p>	<p><i>Suunnittelumääräys</i></p> <p><i>Alueen suunnittelussa tulee kiinnittää huomiota alueen virkistyskäytön ja virkistyskäytön kehittämisedellytysten turvaamiseen.</i></p> <p><i>Rakentamismääräys</i></p>
<p><b>-1</b></p>	<p>Merkinnällä osoitetaan veneilyä palvelevat virkistysalueet.</p>	<p><i>Alueilla sallitaan yleistä ulkoilu-, retkeily- ja virkistyskäyttöä palvelevan rakentamisen lisäksi jo olemassa olevien rakennusten korjaus-, muutos- ja laajentamistyöt.</i></p>
<p><b>-2</b></p>	<p>Merkinnällä osoitetaan Jämin virkistysalue.</p>	<p><i>Rakentamismääräys</i></p> <p><i>Virkistysaluetta koskevan yleisen rakentamismääräyksen lisäksi alueella sallitaan matkailua palveleva rakentaminen.</i></p>
	<p><b>MATKAILUPALVELUJEN ALUE</b></p> <p>Merkinnällä osoitetaan merkittävät matkailua palvelevat alueet.</p>	<p><i>Suunnittelumääräys</i></p> <p><i>Suunnittelussa, rakentamisessa ja muissa toimenpiteissä on huomioitava kulttuuriympäristö-, maisema- ja luontoarvot.</i></p>
	<p><b>LENTOLIIKENTEEN ALUE</b></p> <p>Merkinnällä osoitetaan lentotoimintaa varten varatut alueet. Alueella on voimassa MRL 33 §:n mukainen rakentamisrajoitus.</p>	

-1	Merkinnällä osoitetaan lentoliikenteen maantietukikohdan alue Kankaanpään Niinisalossa valtatiellä 23. Alueella on voimassa MRL 33 §:n mukainen rakentamisrajoitus.	
 	<p><b>SATAMA-ALUE</b></p> <p>Merkinnällä osoitetaan satama- ja satamatoimintoihin välittömästi liittyvät varasto- ja terminaali-alueet. Alueella on voimassa MRL 33 §:n mukainen rakentamisrajoitus.</p>	<p><i>Suunnittelumääräys</i></p> <p><i>Alueen suunnittelussa tulee erityistä huomiota kiinnittää liikenteellisten olosuhteiden järjestämiseen sekä huolehtia, että satamatoiminnasta viereisten alueiden ympäristölle ja asutukselle sekä vesialueille aiheutuvat merkittävät haitalliset vaikutukset estetään. Suunnittelussa on lisäksi kiinnitettävä huomiota hulevesien hallintaan.</i></p> <p><i>Alueen suunnittelussa on otettava huomioon alueella sijaitsevista laitoksista tai vaarallisten kemikaalien varastoinnista tai kuljetuksesta lähiympäristölle ja alueelle sijoittuville toiminnoille mahdollisesti aiheutuvat riskit.</i></p> <p><i>Alueen suunnittelussa tulee palo- ja pelastusviranomaiselle sekä tarvittaessa Turvallisuus- ja kemikaalivirastolle (TUKES) varata mahdollisuus lausunnon antamiseen.</i></p> <p><i>Aluetta suunniteltaessa tulee liikenteestä, satamatoiminnoista sekä kulttuuri- ja luonnonympäristöstä vastaaville viranomaisille varata mahdollisuus lausunnon antamiseen.</i></p>
-1	Merkinnällä osoitetaan merkittävät kalasatamat. Alueella on voimassa MRL 33 §:n mukainen rakentamisrajoitus.	
 	<p><b>VIESTILIIKENTEEN ALUE</b></p> <p>Merkinnällä osoitetaan viestiliikenteen alueet. Alueella on voimassa MRL 33 §:n mukainen rakentamisrajoitus.</p>	
 	<p><b>ERITYISURHEILUALUE</b></p> <p>Merkinnällä osoitetaan urheilualueita, joilla on tietty erityiskäyttötarkoitus.</p>	
-1	Merkinnällä osoitetaan Kokemäen ravirata.	<i>Suunnittelumääräys</i>

-2	Merkinnällä osoitetaan merkittävät ajoharjoittelu- ja moottoriurheiluradat.	<i>Alueen toimintaa suunniteltaessa ja kehitettäessä on otettava huomioon alueen mahdollinen sijainti tärkeällä pohjavesialueella.</i>
ea	<b>AMPUMARATA</b> Merkinnällä osoitetaan seudullisesti merkittävät ampumaradat.	<i>Suunnittelumääräys</i> <i>Alueen yksityiskohtaisemmassa suunnittelussa tulee varmistaa toiminnan kehittämismahdollisuudet sekä ottaa huomioon toiminnasta aiheutuvat mahdolliset ympäristöhäiriöt.</i>
EAH	<b>AMPUMA- JA HARJOITUSALUE</b> Merkinnällä osoitetaan sellaiset Puolustusvoimien käytössä olevat tai sellaisiksi suunnitellut ampuma- ja harjoitusalueet, joilla liikkuminen on rajoitettua. Aluetta kehitetään Puolustusvoimien tarpeisiin.	<i>Suunnittelumääräys</i> <i>Aluetta kehitetään Puolustusvoimien erityisalueena siten, että alueiden käytön suunnittelussa kiinnitetään huomiota ympäristöarvoihin, yleiseen turvallisuuteen sekä alueen lähiympäristölle ja asutukselle mahdollisesti aiheutuviin haittoihin.</i>
EP	<b>PUOLUSTUSVOIMIEN ALUE</b> Merkinnällä osoitetaan sellaiset Puolustusvoimien käytössä olevat tai sellaisiksi suunnitellut varuskunta-, harjoitus- ja muut vastaavat alueet, joilla liikkuminen on rajoitettua. Aluetta kehitetään Puolustusvoimien tarpeisiin.	<i>Suunnittelumääräys</i> <i>Aluetta kehitetään Puolustusvoimien erityisalueena siten, että alueiden käytön suunnittelussa kiinnitetään huomiota ympäristöarvoihin sekä yleiseen turvallisuuteen.</i>
et-v1 ●	<b>UUSI TEKOPOHJAVESILAITOS</b> Merkinnällä osoitetaan vesihuollon kannalta tärkeä tekopohjavesilaitos / uusi tekopohjavesilaitos. Alueella on voimassa MRL 33 §:n mukainen rakentamisrajoitus.	
et-j ●	<b>JÄTEVEDENPUHDISTAMO</b> Merkinnällä osoitetaan vesihuollon kannalta tärkeät jätevedenpuhdistamot. Alueella on voimassa MRL 33 §:n mukainen rakentamisrajoitus.	


<p>EN</p> <p>en</p>	<p><b>ENERGIAHUOLLON ALUE</b></p> <p>Merkinnällä osoitetaan energiahuoltoa palvelevia laitoksia tai rakenteita, kuten voimaloita ja suurmuuntamoalueita varten varattuja alueita. Alueella on voimassa MRL 33 §:n mukainen rakentamisrajoitus.</p>	<p><i>Suunnittelumääräys</i></p> <p><i>Energiahuollon alueiden suunnittelussa tulee erityisesti kiinnittää huomioita toiminnan vaikutuksiin lähiympäristössä.</i></p>
<p>-1</p>	<p>Merkinnällä osoitetaan ydinvoimaloiden laitosalue, joka on varattu energiantuotantoa ja -varastointia palvelevia laitoksia, rakennuksia tai rakenteita sekä käytetyn ydinpolttoaineen loppusijoitusta toteuttavia laitoksia ja rakennuksia varten.</p>	<p><i>Suunnittelumääräys</i></p> <p><i>Alueen suunnittelussa tulee erityistä huomiota kiinnittää alueeseen sisältyviin arvokkaisiin luonto- ja maisemakohteisiin.</i></p> <p><i>Aluetta suunniteltaessa tulee säteilyturvakeskukselle (STUK) sekä vaarallisten aineiden valmistusta ja varastointia koskevan EU-direktiivin 2012/18/EU (SEVESO III -direktiivi) mukaisten laitosten osalta Turvallisuus- ja kemikaalivirastolle (TUKES) varata mahdollisuus lausunnon antamiseen.</i></p>
<p>en-z</p> <p>●</p> <p>en-z</p> <p>●</p>	<p><b>SÄHKÖASEMA / UUSI SÄHKÖASEMA</b></p> <p>Merkinnällä osoitetaan vähintään 110 kV:n sähköverkkoon kuuluvat sähköasemat / uudet sähköasemat. Alueella on voimassa MRL 33 §:n mukainen rakentamisrajoitus.</p>	
<p>EJ</p>	<p><b>KIERTOTALOUDEN JA JÄTEHUOLLON ALUE</b></p> <p>Merkinnällä osoitetaan tärkeät kiertotalouden, yhdyskunta- ja teollisuusjätteiden sekä pilaantuneiden maiden vastaanottoon, käsittelyyn tai loppusijoitukseen varatut alueet. Alueella on voimassa MRL 33 §:n mukainen rakentamisrajoitus.</p>	<p><i>Suunnittelumääräys</i></p> <p><i>Alueen suunnittelussa tulee mahdollistaa kiertotaloustoimintojen kehittäminen ja turvata tarvittava infrastruktuuri sekä huomioida kulttuuriympäristö-, maisema- ja luontoarvot.</i></p> <p><i>Rakentamismääräys</i></p> <p><i>Alueella sallitaan jätteiden käsittelyyn, varastointiin ja loppusijoittamiseen liittyvä rakentaminen.</i></p>
<p>EO</p> <p>eo</p>	<p><b>MAA-AINESTEN OTTOALUE</b></p> <p>Merkinnällä osoitetaan merkittävät maa-ainesten ottoalueet.</p>	
<p>-1</p>	<p>Merkinnällä osoitetaan hiekan- ja soranoton alueet.</p>	<p><i>Suunnittelumääräys</i></p> <p><i>Suunnittelussa on huomioitava toiminnan vaikutukset asutukseen, luonto- ja</i></p>

-2	Merkinnällä osoitetaan kallionoton alueet.	<i>kulttuuriympäristöön, maisemaan, kulttuuriperintöön, vesistöihin ja liikenteeseen. Maa- ja kalliokiviainesten ottamista suunniteltaessa ja toteutettaessa on otettava huomioon alueen jälkikäyttö, joka tulee sovittaa yhteen ympäröivien alueiden maankäytön kanssa.</i>
-3	Merkinnällä EO3 osoitetaan merkittäviä turpeenottoon soveltuvia alueita, joilla ottamisen edellytykset soiden luonnonarvojen säilymisen ja muun käytön kannalta on selvitetty. Turpeenoton laajuus ja sijainti alueella määräytyy tuotantoaluekohtaisen suunnittelun perusteella.	<i>Suunnittelumääräys</i>  <i>Alueen käyttöä suunniteltaessa on huomioitava luonnonsuojelulain säädökset.</i>  <i>Turvetuotantoalueiden käyttöönoton suunnittelussa, ajoittamisessa ja jälkikäytössä on otettava huomioon valuma-alueen turvetuotantoalueiden yhteisvaikutus vesistöihin ja valuma-alueiden kokonaiskuormitus ja arkeologisen kulttuuriperinnön selvitystarve. Tarpeen vaatiessa samanaikaisesti käytössä olevien alueiden määrää on rajoitettava niin, että vesien tilaa koskevat tavoitteet voidaan saavuttaa.</i>
- 4	Merkinnällä EO4 osoitetaan merkittäviä turpeenottoon soveltuvia alueita, joilla ottamisen edellytykset soiden luonnonarvojen säilymisen ja muun käytön kannalta on selvitetty. Turpeenoton laajuus ja sijainti alueella määräytyy tuotantoaluekohtaisen suunnittelun ja käyttöönoton ajoituksen perusteella.	<i>Suunnittelumääräys</i>  <i>Alueen käyttöä suunniteltaessa on huomioitava luonnonsuojelulain säädökset.</i>  <i>Turvetuotantoalueiden käyttöönoton suunnittelussa, ajoittamisessa ja jälkikäytössä on otettava huomioon valuma-alueen turvetuotantoalueiden yhteisvaikutus vesistöihin ja valuma-alueiden kokonaiskuormitus ja arkeologisen kulttuuriperinnön selvitystarve. Tarpeen vaatiessa samanaikaisesti käytössä olevien alueiden määrää on rajoitettava niin, että vesien tilaa koskevat tavoitteet voidaan saavuttaa. Alueen käyttöönotossa on otettava huomioon tuotannon ajoittaminen suhteessa tuulivoimaloiden alueeseen (tv1).</i>
EK	<b>KAIVOSTOIMINNAN ALUE</b> Merkinnällä osoitetaan kaivostoiminnan alueet.	<i>Suunnittelumääräys</i>  <i>Alueen yksityiskohtaisemmassa suunnittelussa tulee ottaa erityisesti huomioon lähialueen luonto- ja virkistysarvot sekä toiminnan aiheuttamat vesistö- ja muut luontovaikutukset sekä tuotannon aikana että sen päätyttyä.</i>










<p style="text-align: center;"><b>S</b></p> <p style="text-align: center;">(S)</p>	<p><b>SUOJELUALUE</b></p> <p>Merkinnällä osoitetaan luonnonsuojelulain tai muun lainsäädännön nojalla suojellut tai suojeltavat suojelualueet. Alueella on voimassa MRL 33 §:n mukainen rakentamisrajoitus.</p>	<p><i>Suunnittelumääräys</i></p> <p><i>Alueen maankäyttöön mahdollisesti vaikuttavista merkittävästä suunnitelmista ja hankkeista tai ennen vallitsevia olosuhteita merkittävästi muuttaviin toimenpiteisiin ryhtymistä tulee luonnonsuojelusta vastaavalle alueelliselle ympäristöviranomaiselle varata mahdollisuus lausunnon antamiseen.</i></p> <p><i>Suojelumääräys</i></p> <p><i>Alueella ei saa toteuttaa sellaisia toimenpiteitä tai hankkeita, jotka voivat oleellisesti vaarantaa tai heikentää alueen suojeluarvoja.</i></p>
<p style="text-align: center;"><b>SL</b></p> <p style="text-align: center;">(sl)</p>	<p><b>LUONNONSUOJELUALUE</b></p> <p>Merkinnällä osoitetaan luonnonsuojelulain nojalla suojellut tai suojeltavat luonnonsuojelualueet.</p>	<p><i>Suunnittelumääräys</i></p> <p><i>Alueen maankäyttöön mahdollisesti vaikuttavista merkittävästä suunnitelmista ja hankkeista tai ennen vallitsevia olosuhteita merkittävästi muuttaviin toimenpiteisiin ryhtymistä tulee luonnonsuojelusta vastaavalle alueelliselle ympäristöviranomaiselle varata mahdollisuus lausunnon antamiseen.</i></p>
<p style="text-align: center;"><b>-1</b></p>	<p>Merkinnällä osoitetaan Yyterin Santojen alue.</p>	<p><i>Suojelumääräys</i></p>
<p style="text-align: center;"><b>-2</b></p>	<p>Merkinnällä osoitetaan puolustusvoimien käytössä olevilla alueilla sijaitsevat luonnonsuojelulain nojalla suojellut tai suojeltavat luonnonsuojelualueet.</p> <p>Alueella on sallittu Puolustusvoimien toiminta ja alueen kehittäminen Puolustusvoimien tarpeisiin.</p>	<p><i>Alueella ei saa toteuttaa sellaisia toimenpiteitä tai hankkeita, jotka voivat oleellisesti vaarantaa tai heikentää alueen suojeluarvoja. Alueella voidaan kuitenkin valtion luonnonsuojeluviranomaisen niin salliessa toteuttaa alueen suojeluarvojen säilyttämiseksi ja palauttamiseksi tarkoitettuja toimenpiteitä.</i></p> <p><i>Suojelumääräys on voimassa, kunnes alue on muodostettu luonnonsuojelulain mukaiseksi luonnonsuojelualueeksi.</i></p>
<p style="text-align: center;"><b>-1</b></p>	<p>Merkinnällä osoitetaan Yyterin Santojen alue.</p>	<p><i>Suunnittelumääräys</i></p> <p><i>Alueen käyttöä suunniteltaessa on huomioitava luonnonsuojelulain säädökset.</i></p> <p><i>Aluetta koskevan yleisen suunnittelumääräyksen lisäksi alueen yksityiskohtaisemmassa suunnittelussa tulee kiinnittää erityistä huomiota alueen geologisiin ja ekologisiin ominaisuuksiin, maiseman ominaispiirteisiin sekä kulttuuriperintöön.</i></p>








		<i>Suunnittelulla tulee lisäksi turvata ja edistää valtakunnallisesti merkittävän virkistys- ja matkailualueen kehittämisedellytyksiä.</i>
<b>-3</b>	Merkinnällä osoitetaan luonnonsuojelulain nojalla suojellut tai suojeltavat valtakunnallisesti merkittäviksi todetut suoalueet.	<i>Suunnittelumääräys</i>  <i>Alueen maankäyttöön mahdollisesti vaikuttavista merkittävistä suunnitelmista ja hankkeista tai ennen vallitsevia olosuhteita merkittävästi muuttaviin toimenpiteisiin ryhtymistä tulee luonnonsuojelusta vastaavalle alueelliselle ympäristöviranomaiselle varata mahdollisuus lausunnon antamiseen.</i>  <i>Alueen yksityiskohtaisemmassa suunnittelussa ratkaistaan alueen tarkka raja- ja suojelun toteuttamistavat.</i>
<b>SM</b> 	<b>MUINAISMUISTOALUE</b>  Merkinnällä osoitetaan muinaismuistolain nojalla rauhoitettuja muinaisjäännösalueita ja -kohteita.	<i>Suojelumääräys</i>  <i>Muinaismuistoalueiden ja -kohteiden ja niiden lähialueiden maankäyttöä, rakentamista ja hoitoa suunniteltaessa on kiinteiden muinaisjäännösten lisäksi otettava huomioon niiden suoja-alueet, maisemallinen sijainti ja mahdollinen liittyminen arvokkaisiin maisema-alueisiin tai kulttuuriympäristöihin.</i>  <i>Kaikista aluetta koskevista suunnitelmista tulee Museovirastolle varata mahdollisuus lausunnon antamiseen.</i>
 vark-e	<b>VALTAKUNNALLISESTI MERKITTÄVÄ ARKEOLOGINEN KOHDE, EHDOTUS</b>  Merkinnällä osoitetaan valtakunnallisesti merkittäviksi ehdotetut arkeologiset kohteet.	<i>Suojelumääräys</i>  <i>Muinaismuistoalueiden ja -kohteiden ja niiden lähialueiden maankäyttöä, rakentamista ja hoitoa suunniteltaessa on kiinteiden muinaisjäännösten lisäksi otettava huomioon niiden suoja-alueet, maisemallinen sijainti ja mahdollinen liittyminen arvokkaisiin maisema-alueisiin tai kulttuuriympäristöihin.</i>  <i>Kaikista aluetta koskevista suunnitelmista tulee Museovirastolle varata mahdollisuus lausunnon antamiseen.</i>
<b>M</b>	<b>MAA- JA METSÄTALOUSVALTAINEN ALUE</b>  Merkinnällä osoitetaan pääasiassa maa- ja metsätalouskäyttöön tarkoitettuja alueita.	








<p><b>-1</b></p>	<p>Merkinnällä osoitetaan maa- ja metsätalousvaltaisia alueita, joilla on merkitystä luonnonvara-alan opetusmetsinä.</p>	
<p><b>MU</b></p>	<p><b>MAA- JA METSÄTALOUSVALTAINEN ALUE, JOLLA ON ERITYISTÄ ULKOILUN OHJAAMISTARVETTA</b></p> <p>Merkinnällä osoitetaan maa- ja metsätalousvaltaisia alueita, joille suuntautuu tai on odotettavissa suuntautuvan ulkoilun ohjaamistarvetta.</p>	<p><i>Suunnittelumääräys</i></p> <p><i>Alueen suunnittelussa tulee erityistä huomiota kiinnittää alueen ulkoilumahdollisuuksien turvaamiseen sekä ulkoilua palvelevien reittien toteuttamismahdollisuuksiin.</i></p>
<p><b>MY</b></p> <p></p>	<p><b>MAA- JA METSÄTALOUSVALTAINEN ALUE, JOLLA ON ERITYISIÄ YMPÄRISTÖARVOJA</b></p> <p>Merkinnällä osoitetaan maa- ja metsätalousvaltaisia alueita, joihin liittyy erityisiä kulttuuri-, maisema-, luonto- ja ympäristöarvoja.</p>	<p><i>Suunnittelumääräys</i></p> <p><i>Alueen suunnittelussa on otettava huomioon alueen kulttuuri-, maisema-, luonto- ja ympäristöarvot.</i></p>



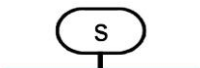
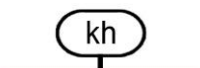
## VIIVA- JA MUUT MERKINNÄT

<p>vt, kt</p> 	<p><b>VALTATIE / KANTATIE</b></p> <p>Merkinnällä osoitetaan valta- ja kantatiet. Alueella on voimassa MRL 33 §:n mukainen rakentamisrajoitus.</p>	
<p>vt, kt</p> 	<p><b>UUSI VALTATIE / KANTATIE</b></p> <p>Merkinnällä osoitetaan uudet valta- ja kantatiet. Alueella on voimassa MRL 33 §:n mukainen rakentamisrajoitus.</p>	
<p>st</p> 	<p><b>SEUTUTIE / PÄÄKATU</b></p> <p>Merkinnällä osoitetaan seututiet ja vastaavat pääkadut. Alueella on voimassa MRL 33 §:n mukainen rakentamisrajoitus.</p>	
<p>st</p> 	<p><b>UUSI SEUTUTIE / PÄÄKATU</b></p> <p>Merkinnällä osoitetaan uudet seututiet ja vastaavat pääkadut. Alueella on voimassa MRL 33 §:n mukainen rakentamisrajoitus.</p>	
<p>yt</p> 	<p><b>YHDYSTIE / KOKOOJAKATU</b></p> <p>Merkinnällä osoitetaan merkittävät yhdystiet ja vastaavat kokoojakadut. Alueella on voimassa MRL 33 §:n mukainen rakentamisrajoitus.</p>	
<p>yt</p> 	<p><b>UUSI YHDYSTIE / KOKOOJAKATU</b></p> <p>Merkinnällä osoitetaan merkittävät uudet yhdystiet ja vastaavat kokoojakadut. Alueella on voimassa MRL 33 §:n mukainen rakentamisrajoitus.</p>	
<p>vt</p> 	<p><b>KAKSIAJORATAINEN PÄÄTIE</b></p> <p>Merkinnällä osoitetaan kaksiajorataisia muita teitä tai katuja kuin moottoriteitä. Alueella on voimassa MRL 33 §:n mukainen rakentamisrajoitus.</p>	

<p>vt</p> 	<p><b>UUSI KAKSIAJORATAINEN PÄÄTIE</b></p> <p>Merkinnällä osoitetaan uudet kaksiajorataiseksi rakennettavat päätiet. Alueella on voimassa MRL 33 §:n mukainen rakentamisrajoitus.</p>	<p><i>Suunnittelumääräys</i></p> <p><i>Maankäytön suunnittelussa tulee varautua siihen, että pääsy päätielle tapahtuu pääasiassa eritasoliittymien kautta ja paikalliselle sekä kevyelle liikenteelle on osoitettu erillinen väylä.</i></p>
<p>vt</p> 	<p><b>KAKSIAJORATAISEKSI PARANNETTAVA PÄÄTIE</b></p> <p>Merkinnällä osoitetaan ne päätiet, joiden nykyisen ajoradan viereen rakennetaan toinen ajorata. Alueella on voimassa MRL 33 §:n mukainen rakentamisrajoitus.</p>	<p><i>Suunnittelumääräys</i></p> <p><i>Maankäytön suunnittelussa tulee varautua siihen, että pääsy kaksiajorataiseksi parannettavalle päätielle tapahtuu pääasiassa eritasoliittymien kautta ja paikalliselle sekä kevyelle liikenteelle on osoitettu erillinen väylä.</i></p>
<p>vt</p> 	<p><b>MERKITTÄVÄSTI PARANNETTAVA TIE</b></p> <p>Merkinnällä osoitetaan sellaiset maakunnan yhdyskuntarakenteen kannalta merkittävät yhtenäiset tieosat, joiden kunto, liikennetarve tai ympäröivä maankäyttö edellyttävät tien merkittävää parantamista. Alueella on voimassa MRL 33 §:n mukainen rakentamisrajoitus.</p>	<p><i>Suunnittelumääräys</i></p> <p><i>Maankäytön suunnittelussa tulee varautua siihen, että pääsy merkittäväksi parannettavalle valtatielle tapahtuu pääasiassa eritasoliittymien kautta ja paikalliselle sekä kevyelle liikenteelle on osoitettu erillinen väylä.</i></p>
<p>mv</p> 	<p><b>MATKAILUTIE</b></p> <p>Merkinnällä osoitetaan valtakunnalliseen matkailutieverkkoon kuuluva seutu- tai yhdyntien osa.</p>	
<p>ht</p> 	<p><b>HISTORIALLINEN TIE</b></p> <p>Merkinnällä osoitetaan arvokas historiallinen tie.</p>	<p><i>Suunnittelumääräys</i></p> <p><i>Kaikista niistä tien linjaukseen tai muuhun muuttamiseen liittyvistä suunnitelmista tai toimenpiteistä, jotka koskevat asemakaavoittamattomia tien osia, tulee varata museoviranomaiselle tilaisuus lausunnon antamiseen.</i></p>
	<p>Merkinnällä osoitetaan arvokkaan historiallisen tien valtakunnallisesti merkittäviin rakennettuihin kulttuuriympäristöihin sisältyvät osat.</p>	
	<p><b>ERITASOLIITTYMÄ</b></p> <p>Merkinnällä osoitetaan tieverkkoon kuuluvat olemassa olevat eritasoliittymät. Alueella on voimassa MRL 33 §:n mukainen rakentamisrajoitus.</p>	<p><i>Suunnittelumääräys</i></p> <p><i>Eritasoliittymän alueella on suunnittelussa turvattava liittymän parantamismahdollisuudet.</i></p>







	<p><b>UUSI ERITASOLIITTYMÄ</b></p> <p>Merkinnällä osoitetaan uudet eritasoliittymät. Alueella on voimassa MRL 33 §:n mukainen rakentamisrajoitus.</p>	<p><i>Suunnittelumääräys</i></p> <p><i>Uuden eritasoliittymän alueella on suunnittelussa varauduttava liittymän toteuttamiseen. Liittymä voidaan ensivaiheessa toteuttaa myös tasoliittymänä, mikäli se liikennemäärien perusteella on mahdollista.</i></p> <p><i>Tasoliittymän toteuttamisella eikä muullakaan maankäytön suunnittelulla saa vaarantaa eritasoliittymän myöhempää toteuttamismahdollisuutta.</i></p>
<p>pr</p> 	<p><b>PÄÄRATA</b></p> <p>Merkinnällä osoitetaan pääradat. Alueella on voimassa MRL 33 §:n mukainen rakentamisrajoitus.</p>	<p><i>Suunnittelumääräys</i></p> <p><i>Maankäytön suunnittelulla on turvattava pääradan kehittämismahdollisuudet.</i></p>
<p>pr</p> 	<p><b>UUSI PÄÄRATA</b></p> <p>Merkinnällä osoitetaan uudet pääradat. Alueella on voimassa MRL 33 §:n mukainen rakentamisrajoitus.</p>	<p><i>Suunnittelumääräys</i></p> <p><i>Maankäytön suunnittelulla on turvattava uuden pääradan toteuttamismahdollisuudet.</i></p>
<p>yr</p> 	<p><b>YHDYSRATA / SIVURATA</b></p> <p>Merkinnällä osoitetaan yhdysradat / sivuradat. Alueella on voimassa MRL 33 §:n mukainen rakentamisrajoitus.</p>	<p><i>Suunnittelumääräys</i></p> <p><i>Maankäytön suunnittelulla on turvattava yhdys- ja sivuratojen kehittämismahdollisuudet.</i></p>
	<p><b>LAIVAVÄYLÄ</b></p> <p>Merkinnällä osoitetaan kulkusyvyydeltään yli 2,5 metrin laivaväylät. Alueella on voimassa MRL 33 §:n mukainen rakentamisrajoitus.</p>	
	<p><b>VENEVÄYLÄ</b></p> <p>Merkinnällä osoitetaan tärkeimmät, viitoitetut veneväylät. Alueella on voimassa MRL 33 §:n mukainen rakentamisrajoitus.</p>	
	<p><b>OHJEELLINEN VENEVÄYLÄ</b></p> <p>Merkinnällä osoitetaan viitoittamattomat veneväylät. Alueella on voimassa MRL 33 §:n mukainen rakentamisrajoitus.</p>	

	<p><b>OHJEELLINEN MELONTAREITTI</b></p> <p>Merkinnällä osoitetaan merkittävät olemassa olevat tai kehitettävät melontareitit.</p>	
	<p><b>OHJEELLINEN ULKOILUREITTI</b></p> <p>Merkinnällä osoitetaan merkittävät olemassa olevat tai kehitettävät ohjeelliset ulkoilureitit.</p>	
	<p><b>VOIMALINJA</b></p> <p>Merkinnällä osoitetaan vähintään 110 kV:n voimalinjat. Alueella on voimassa MRL 33 §:n mukainen rakentamisrajoitus.</p>	
	<p><b>UUSI VOIMALINJA</b></p> <p>Merkinnällä osoitetaan uudet, vähintään 110 kV:n voimalinjat. Alueella on voimassa MRL 33 §:n mukainen rakentamisrajoitus.</p>	<p><i>Suunnittelumääräys</i></p> <p><i>Maankäytön suunnittelulla on turvattava voimalinjan toteuttamismahdollisuus. Sähkönsiirtoverkon yksityiskohtaisemmassa suunnittelussa on selvitettävä alueidenkäytön kannalta tarkoituksenmukaisimmat ja ympäristön kannalta vähiten haitallisimmat vaihtoehdot.</i></p>
	<p><b>OHJEELLINEN VOIMALINJA</b></p> <p>Merkinnällä osoitetaan ohjeelliset, vähintään 110 kV:n voimalinjat.</p>	<p><i>Suunnittelumääräys</i></p> <p><i>Maankäytön suunnittelulla on turvattava voimalinjan toteuttamismahdollisuus. Sähkönsiirtoverkon yksityiskohtaisemmassa suunnittelussa on selvitettävä alueidenkäytön kannalta tarkoituksenmukaisimmat ja ympäristön kannalta vähiten haitallisimmat vaihtoehdot.</i></p>
	<p><b>YHDYSVESIJOHTO</b></p> <p>Merkinnällä osoitetaan vesihuollon kannalta tärkeät yhdysvesijohdot. Alueella on voimassa MRL 33 §:n mukainen rakentamisrajoitus.</p>	
	<p><b>OHJEELLINEN YHDYSVESIJOHTO</b></p> <p>Merkinnällä osoitetaan ohjeelliset yhdysvesijohdot.</p>	<p><i>Suunnittelumääräys</i></p> <p><i>Maankäytön suunnittelulla on turvattava yhdysvesijohdon toteuttamismahdollisuus.</i></p>






	<p><b>SIIRTOVIEMÄRI</b></p> <p>Merkinnällä osoitetaan vesihuollon kannalta tärkeät siirtoviemärit. Alueella on voimassa MRL 33 §:n mukainen rakentamisrajoitus.</p>	
	<p><b>OHJEELLINEN SIIRTOVIEMÄRI</b></p> <p>Merkinnällä osoitetaan ohjeelliset siirtoviemärit.</p>	<p><i>Suunnittelumääräys</i></p> <p><i>Maankäytön suunnittelulla on turvattava siirtoviemäriin toteuttamismahdollisuus.</i></p>
	<p><b>SUOJELTAVA VESIUOMA</b></p> <p>Merkinnällä osoitetaan luonnonsuojelulain tai muun lainsäädännön nojalla suojellut tai suojeltavat luonnontilaiset joki- ja puroumat. Alueella on voimassa MRL 33 §:n mukainen rakentamisrajoitus.</p>	<p><i>Suojelumääräys</i></p> <p><i>Joenuomassa ja purossa ei saa toteuttaa sellaisia toimenpiteitä ja hankkeita, jotka voivat oleellisesti vaarantaa tai heikentää sen suojeluarvoja.</i></p> <p><i>Uomien ja niiden läheiseen maankäyttöön mahdollisesti vaikuttavista merkittävistä suunnitelmista ja hankkeista tai ennen vallitsevia olosuhteita merkittävästi muuttaviin toimenpiteisiin ryhtymistä tulee luonnonsuojelusta vastaavalle alueelliselle ympäristöviranomaiselle varata mahdollisuus lausunnon antamiseen.</i></p>
	<p><b>HISTORIALLISTESTI ARVOKAS KANAVAUOMA</b></p> <p>Merkinnällä osoitetaan kulttuurihistoriallisesti arvokas Kraviojan kanavauoma.</p>	<p><i>Suojelumääräys</i></p> <p><i>Kaikista aluetta koskevista maankäyttösuunnitelmista ja -hankkeista tulee museoviranomaiselle varata mahdollisuus lausunnon antamiseen.</i></p>



## PIIRTÄMISTEKNISET MERKINNÄT

	maakuntakaava-alueen raja
	kunnan raja
	osa-alueen raja
	poikkiviiva osoittaa rajan sen puolen, johon merkintä kohdistuu
	alueeseen tai kohteeseen liittyvä kirjaintunnus
Por	kunnan nimi
Kod	kylän nimi
 1:20000	<b>ALUE, JONKA KULTTUURIYMPÄRISTÖT ON ESITETTY KARTTATEKNISISTÄ SYISTÄ KAAVAKARTASSA MITTAKAAVASSA 1:20 000</b>

## POHJAKARTTAMERKINNÄT

	asuinalue
	teollisuus- ja palvelualue
	vesialue
	peltoalue
	tie
	rautatie





Pohjoisranta 11 D, 28100 Pori  
Info puh. (02) 620 4300  
[kirjaamo@satakunta.fi](mailto:kirjaamo@satakunta.fi)

Satakunnan maakuntakaava 2050:  
<https://satakunta.fi/alueiden-kaytto/vireilla-olevat-maakuntakaavat/>