



## **LIITE 2 (osa C)**

Satakunnan maakuntakaavaan 2050  
vaikutusten arviointiin liittyvä kartta-  
aineisto

## **NATURA 2000 – KARTAT, LIITE 2 (osa C)**

### **Satakunnan maakuntakaavaan 2050 vaikutusten arviointiin liittyvä kartta-aineisto**

- Natura 2000 -alueet

### **Maakunnan tarkoituksenmukainen alue- ja yhdyskuntarakenne**

- Taajama-alueet sekä tulvavaara-alueet ja tulvariskien ehkäisy
- Elinkeinoelämän toimintaedellytysten turvaamista varten varattavat alueet 1
- Elinkeinoelämän toimintaedellytysten turvaamista varten varattavat alueet 2
- Matkailualueet
- Maa- ja metsätalous
- Maanpuolustus, ampumaradat, erityisurheilualueet

### **Alueiden käytön ekologinen kestävyys**

- Suojelu- ja luonnonsuojelualueet sekä -kohteet ja uomat
- Suojelu- ja luonnonsuojelualueet sekä -kohteet ja uomat, luonnon ydinalueet, viheryhteydet sekä ekologisesti merkittävä vedenalainen luonto
- Suojelu- ja luonnonsuojelualueet sekä -kohteet ja uomat, luonnon ydinalueet, viheryhteydet, ekologisesti merkittävä vedenalainen luonto ja Satakunnan viherrakenne

### **Ympäristön ja talouden kannalta kestävät liikenteen ja teknisen huollon järjestelyt**

- Tieliikenne, raide-, lento-, viesti- ja tietoliikenne, vesiliikenne ja terminaali-alueet
- Energiahuolto 1 - tuulivoimaloiden alueet ja tuulivoiman ja aurinkoenergian selvitysalueet
- Energiahuolto 2 - sähkölinjat, sähköasemat, kaasuputket, energiahuollon alueet

### **Vesi- ja maa-ainesvarojen kestävä käyttö**

- Pohjavesialueet
- Maa-ainesvarojen kestävä käyttöalueet

### **Maiseman, luonnonarvojen ja kulttuuriperinnön vaaliminen**

- Harjualueet
- Kallioalueet
- Moreeni- ja kivikkoalueet

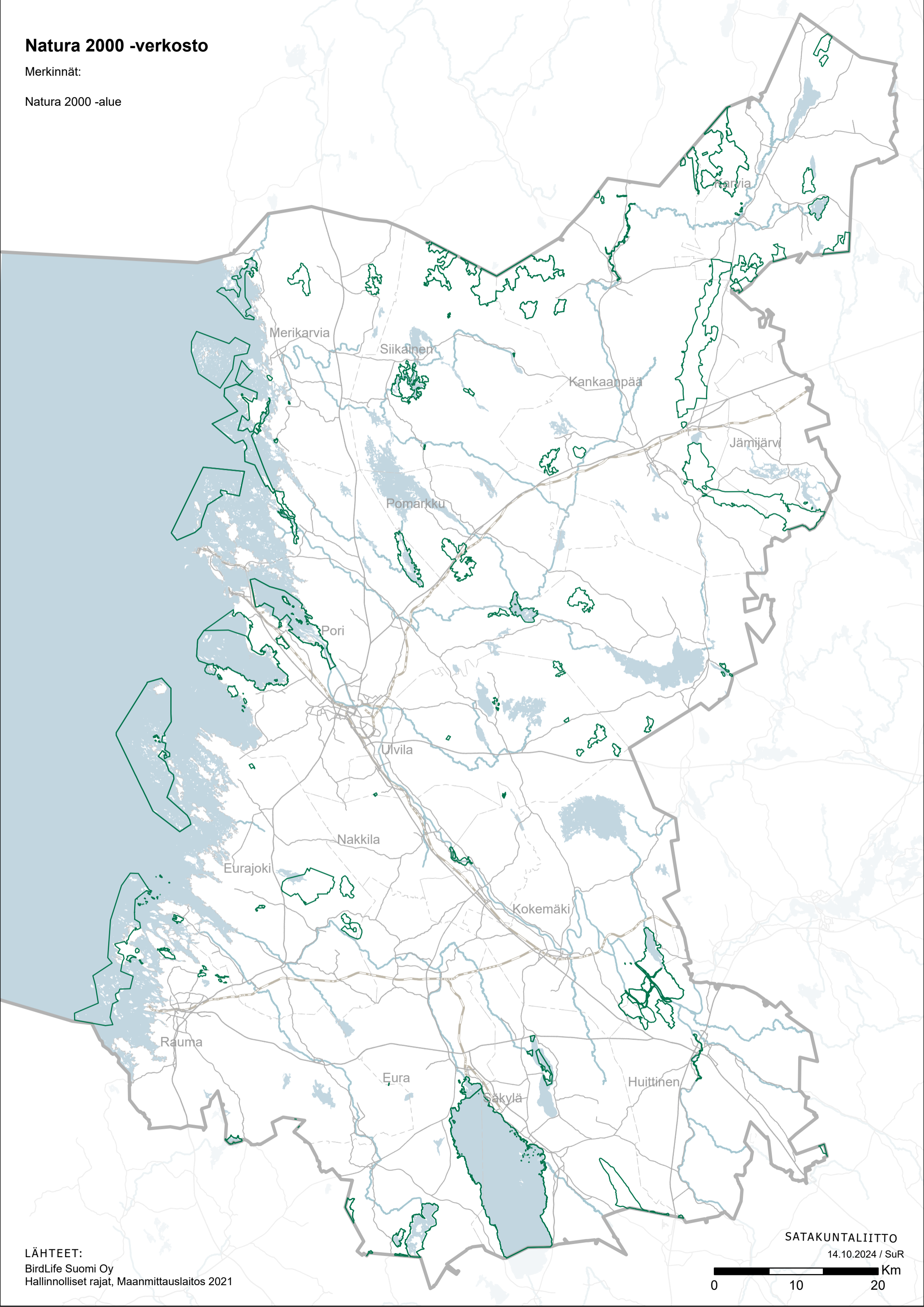
### **Virkistykseen soveltuvien alueiden riittävyys**

- Virkistystä palvelevat alueet ja retkeilyreitistö

# Natura 2000 -verkosto






Merkinntät:



Natura 2000 -alue






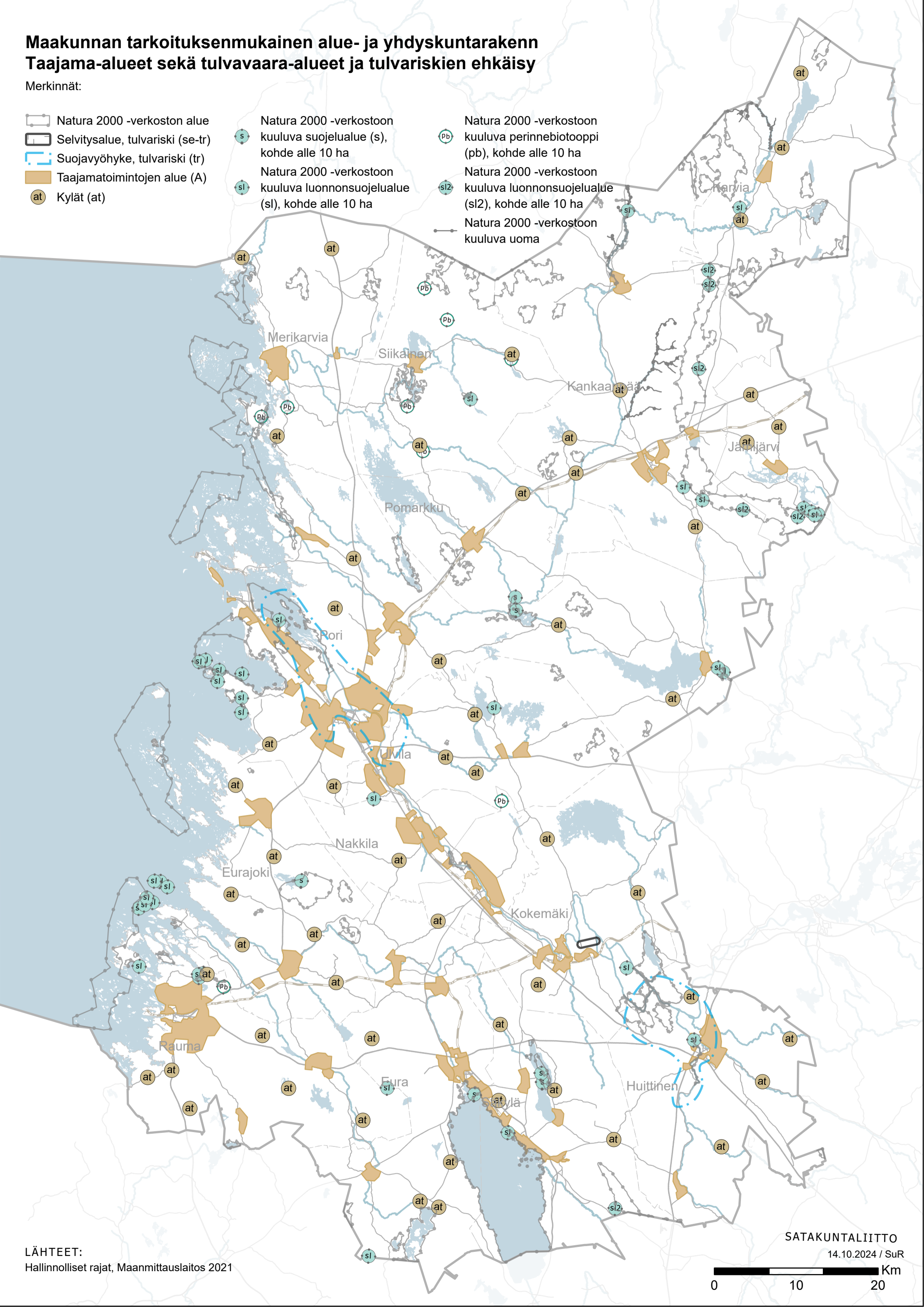
# Maakunnan tarkoituksenmukainen alue- ja yhdyskuntarakenn Taajama-alueet sekä tulvavaara-alueet ja tulvariskien ehkäisy

Merkinnät:

-  Natura 2000 -verkoston alue
-  Selvitysalue, tulvariski (se-tr)
-  Suojavyöhyke, tulvariski (tr)
-  Taajamatoimintojen alue (A)
-  Kylät (at)

-  Natura 2000 -verkostoon kuuluva suojelualue (s), kohde alle 10 ha
-  Natura 2000 -verkostoon kuuluva luonnonsuojelualue (sl), kohde alle 10 ha

-  Natura 2000 -verkostoon kuuluva perinnebiotooppi (pb), kohde alle 10 ha
-  Natura 2000 -verkostoon kuuluva luonnonsuojelualue (sl2), kohde alle 10 ha
-  Natura 2000 -verkostoon kuuluva uoma

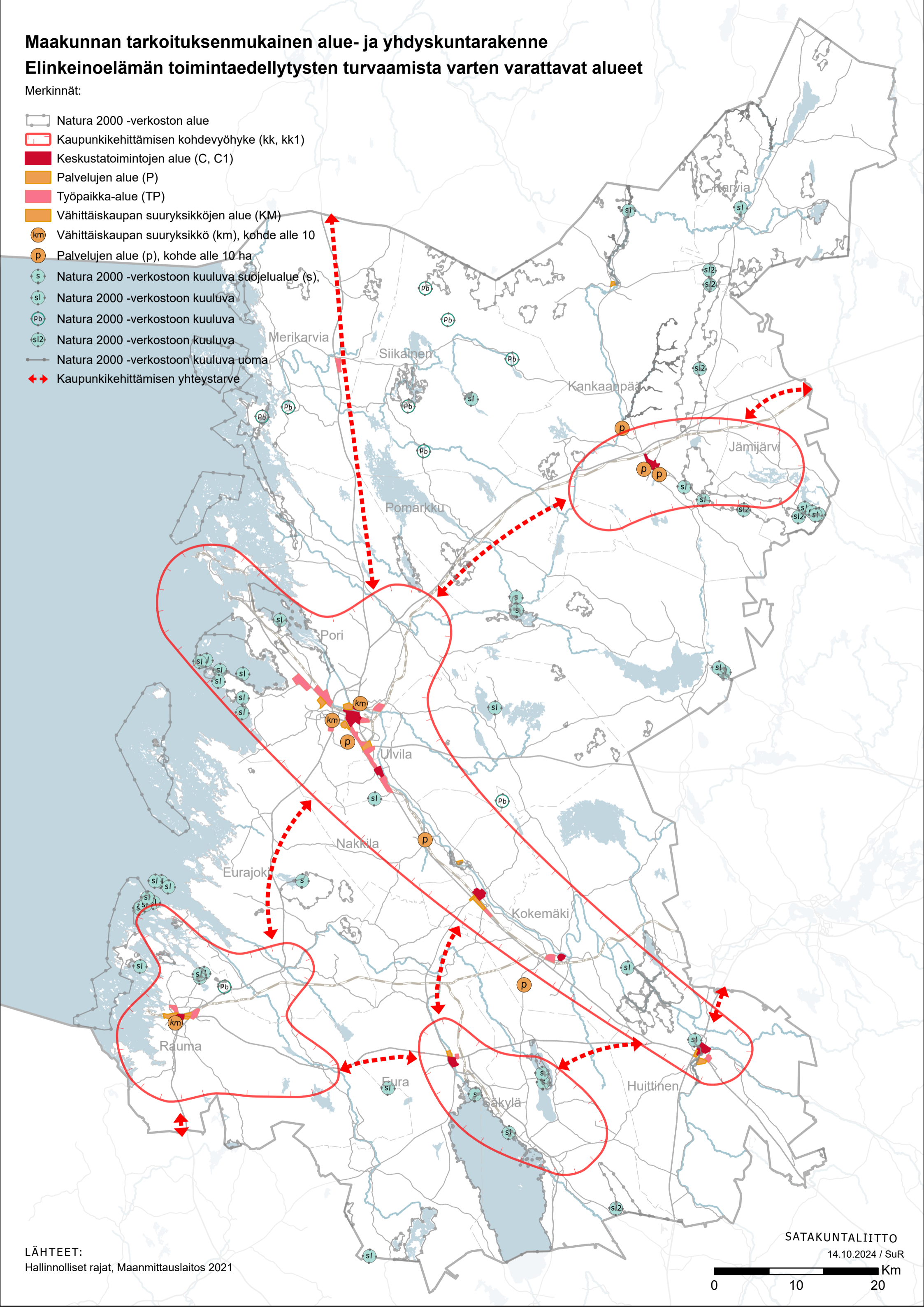


# Maakunnan tarkoituksenmukainen alue- ja yhdyskuntarakenne

## Elinkeinoelämän toimintaedellytysten turvaamista varten varattavat alueet

Merkinntät:

- Natura 2000 -verkoston alue
- Kaupunkikehittämisen kohdevyöhyke (kk, kk1)
- Keskustatoimintojen alue (C, C1)
- Palvelujen alue (P)
- Työpaikka-alue (TP)
- Vähittäiskaupan suuryksikköjen alue (KM)
- Vähittäiskaupan suuryksikkö (km), kohde alle 10
- Palvelujen alue (p), kohde alle 10 ha
- Natura 2000 -verkostoon kuuluva suojelualue (s),
- Natura 2000 -verkostoon kuuluva
- Natura 2000 -verkostoon kuuluva
- Natura 2000 -verkostoon kuuluva
- Natura 2000 -verkostoon kuuluva uoma
- Kaupunkikehittämisen yhteystarve



# Maakunnan tarkoituksenmukainen alue- ja yhdyskuntarakenne

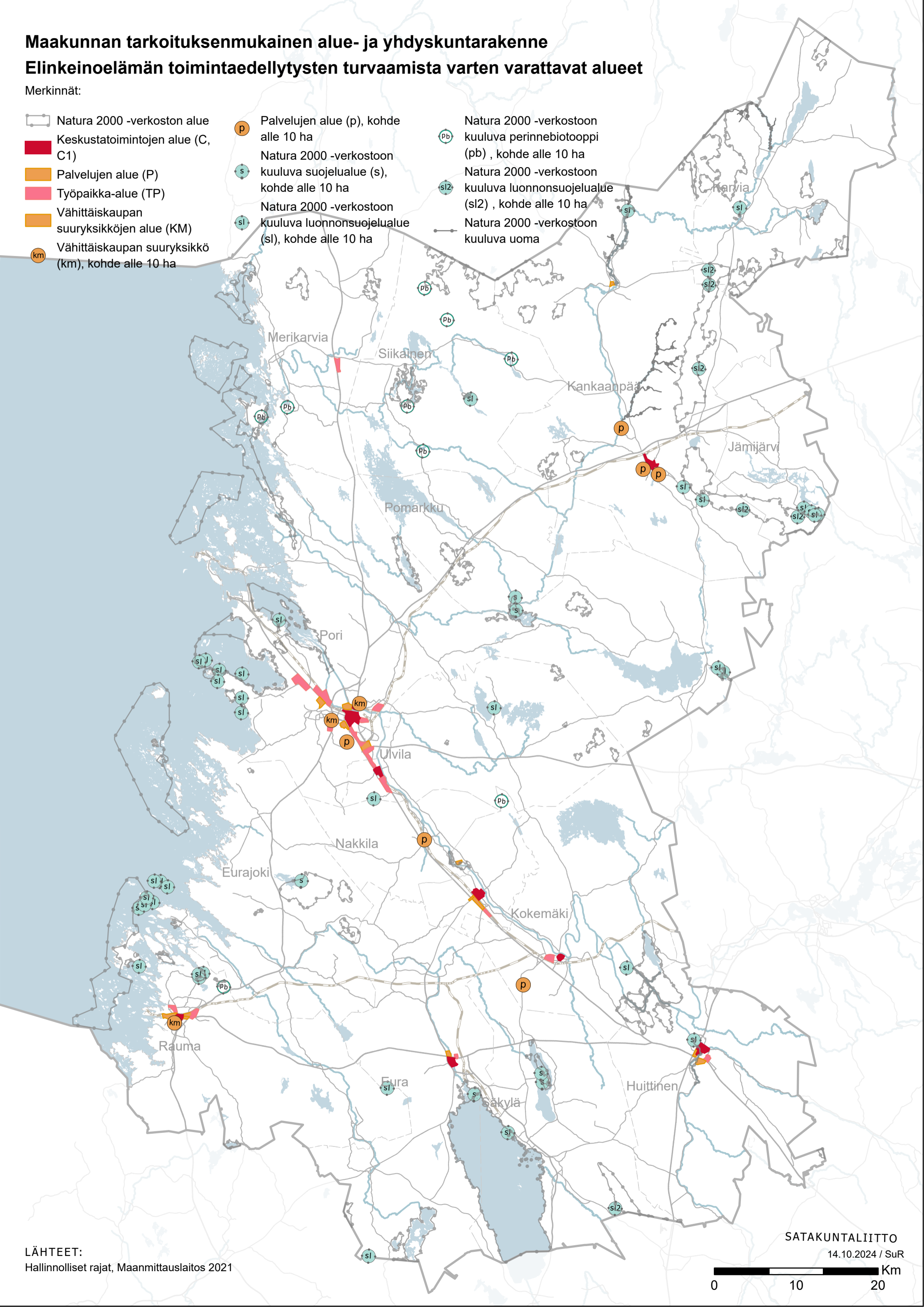
## Elinkeinoelämän toimintaedellytysten turvaamista varten varattavat alueet

Merkinnot:

- Natura 2000 -verkoston alue
- Keskustatoimintojen alue (C, C1)
- Palvelujen alue (P)
- Työpaikka-alue (TP)
- Vähittäiskaupan suuryksiköiden alue (KM)
- Vähittäiskaupan suuryksikkö (km), kohde alle 10 ha

- Palvelujen alue (p), kohde alle 10 ha
- Natura 2000 -verkostoon kuuluva suojelualue (s), kohde alle 10 ha
- Natura 2000 -verkostoon kuuluva luonnonsuojelualue (sl), kohde alle 10 ha













- Natura 2000 -verkostoon kuuluva perinnebiotooppi (pb), kohde alle 10 ha
- Natura 2000 -verkostoon kuuluva luonnonsuojelualue (sl2), kohde alle 10 ha
- Natura 2000 -verkostoon kuuluva uoma

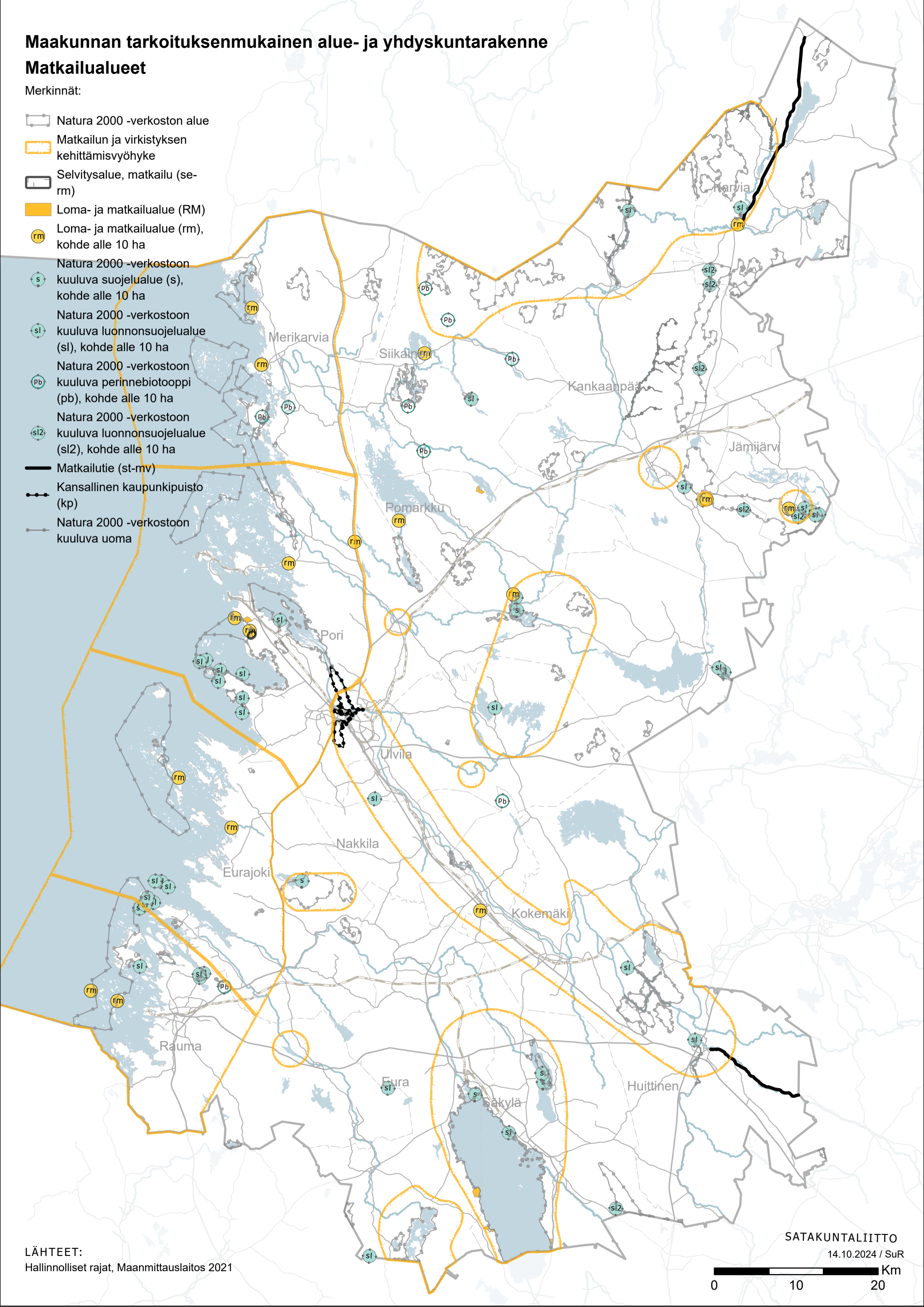


# Maakunnan tarkoituksenmukainen alue- ja yhdyskuntarakenne

## Matkailualueet

Merkinnät:











-  Natura 2000 -verkoston alue
-  Matkailun ja virkistyksen kehittämisvyöhyke
-  Selvitysalue, matkailu (se-rm)
-  Loma- ja matkailualue (RM)
-  Loma- ja matkailualue (rm), kohde alle 10 ha
-  Natura 2000 -verkostoon kuuluva suojelualue (s), kohde alle 10 ha
-  Natura 2000 -verkostoon kuuluva luonnonsuojelualue (sl), kohde alle 10 ha
-  Natura 2000 -verkostoon kuuluva perinnebiotooppi (pb), kohde alle 10 ha
-  Natura 2000 -verkostoon kuuluva luonnonsuojelualue (sl2), kohde alle 10 ha
-  Matkailutie (st-mv)
-  Kansallinen kaupunkipuisto (kp)
-  Natura 2000 -verkostoon kuuluva uoma

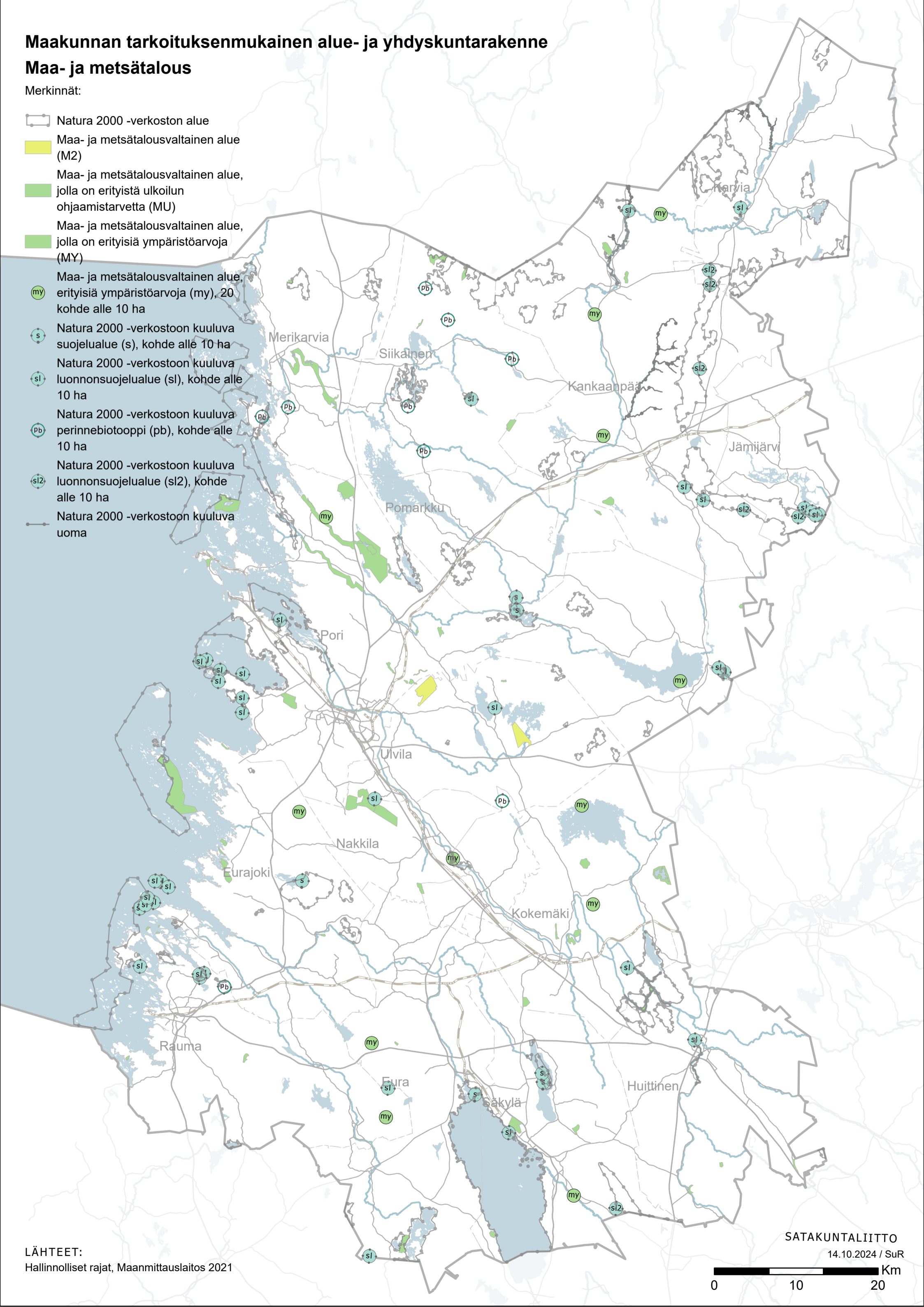


# Maakunnan tarkoituksenmukainen alue- ja yhdyskuntarakenne

## Maa- ja metsätalous

Merkinnot:

-  Natura 2000 -verkoston alue
-  Maa- ja metsätalousvaltainen alue (M2)
-  Maa- ja metsätalousvaltainen alue, jolla on erityistä ulkoilun ohjaamistarvetta (MU)
-  Maa- ja metsätalousvaltainen alue, jolla on erityisiä ympäristöarvoja (MY)
-  Maa- ja metsätalousvaltainen alue, erityisiä ympäristöarvoja (my), 20 kohde alle 10 ha
-  Natura 2000 -verkostoon kuuluva suojelualue (s), kohde alle 10 ha
-  Natura 2000 -verkostoon kuuluva luonnonsuojelualue (sl), kohde alle 10 ha
-  Natura 2000 -verkostoon kuuluva perinnebiotooppi (pb), kohde alle 10 ha
-  Natura 2000 -verkostoon kuuluva luonnonsuojelualue (sl2), kohde alle 10 ha
-  Natura 2000 -verkostoon kuuluva uoma



LÄHTEET:  
Hallinnolliset rajat, Maanmittauslaitos 2021

SATAKUNTALIITTO

14.10.2024 / SuR

0 10 20 Km

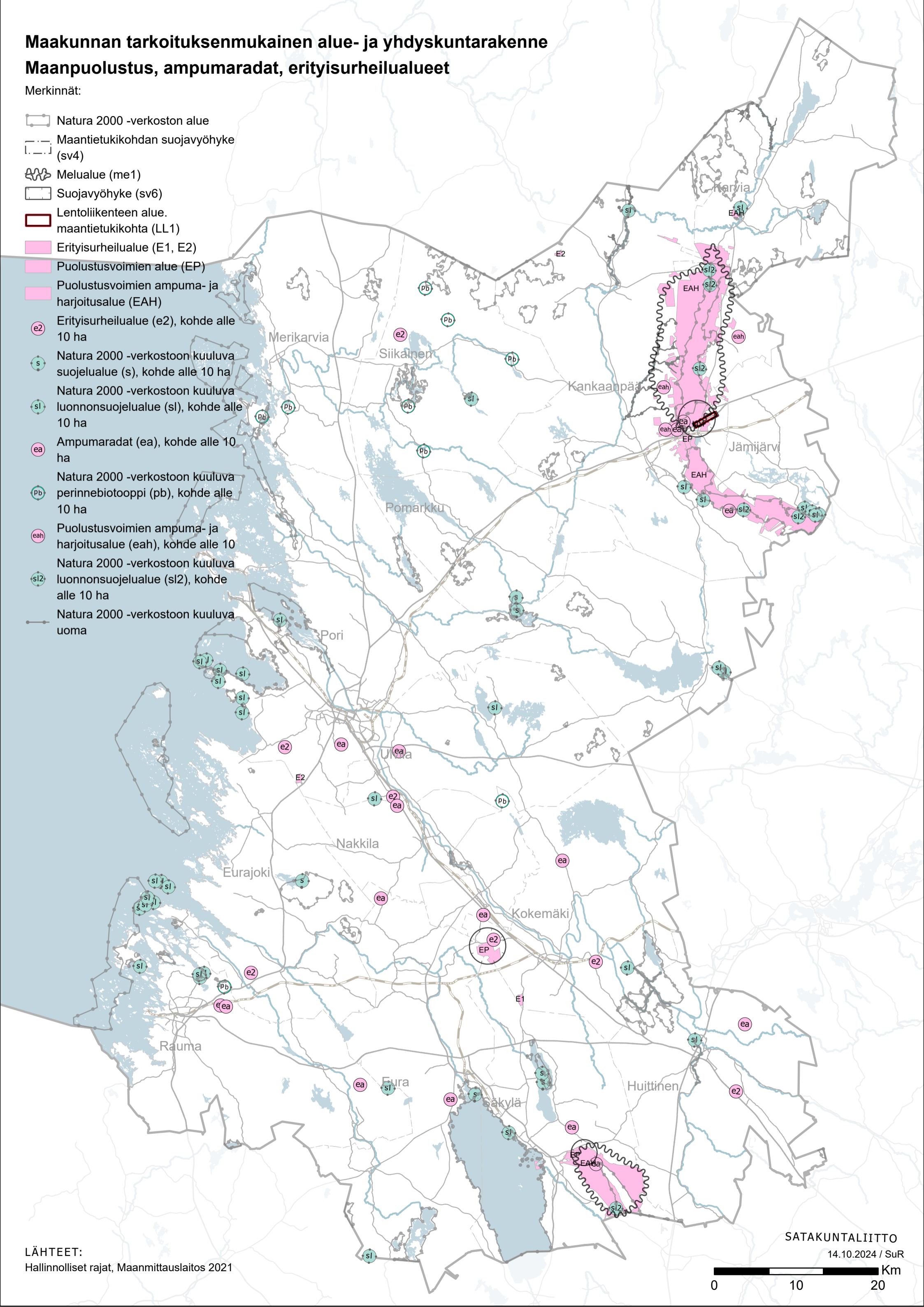


# Maakunnan tarkoituksenmukainen alue- ja yhdyskuntarakenne

## Maanpuolustus, ampumaradat, erityisurheilualueet

Merkinntät:

- Natura 2000 -verkoston alue
- Maantietukikohdan suojavyöhyke (sv4)
- Melualue (me1)
- Suojavyöhyke (sv6)
- Lentoliikenteen alue. maantietukikohta (LL1)
- Erityisurheilualue (E1, E2)
- Puolustusvoimien alue (EP)
- Puolustusvoimien ampuma- ja harjoitusalue (EAH)
- Erityisurheilualue (e2), kohde alle 10 ha
- Natura 2000 -verkostoon kuuluva suojelualue (s), kohde alle 10 ha
- Natura 2000 -verkostoon kuuluva luonnonsuojelualue (sl), kohde alle 10 ha
- Ampumaradat (ea), kohde alle 10 ha
- Natura 2000 -verkostoon kuuluva perinnebiotooppi (pb), kohde alle 10 ha
- Puolustusvoimien ampuma- ja harjoitusalue (eah), kohde alle 10 ha
- Natura 2000 -verkostoon kuuluva luonnonsuojelualue (sl2), kohde alle 10 ha
- Natura 2000 -verkostoon kuuluva uoma



LÄHTEET:  
Hallinnolliset rajat, Maanmittauslaitos 2021

SATAKUNTALIITTO

14.10.2024 / SuR

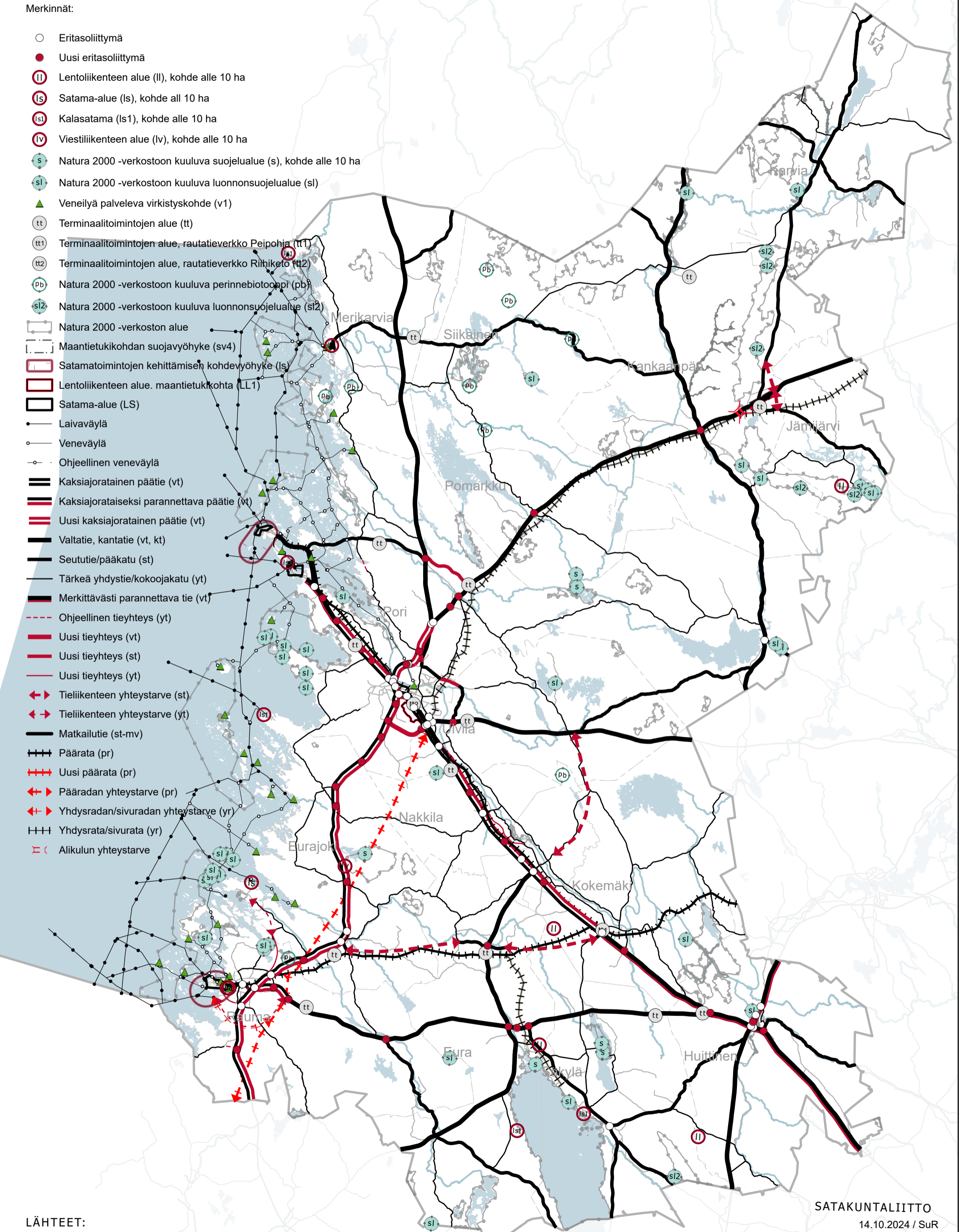
0 10 20 Km

# Maakunnan tarkoituksenmukainen alue- ja yhdyskuntarakenne

## Tie-, raide-, lento-, viesti- ja vesiliikenne sekä terminaalialueet

Merkinnät:

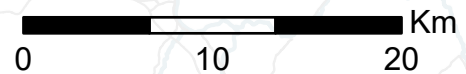
- Eritasoliittymä
- Uusi eritasoliittymä
- Ⓜ Lentoliikenteen alue (ll), kohde alle 10 ha
- Ⓛs Satama-alue (ls), kohde all 10 ha
- Ⓛs1 Kalasatama (ls1), kohde alle 10 ha
- Ⓛv Viestiliikenteen alue (lv), kohde alle 10 ha
- Ⓢ Natura 2000 -verkostoon kuuluva suojelualue (s), kohde alle 10 ha
- Ⓛs1 Natura 2000 -verkostoon kuuluva luonnonsuojelualue (sl)
- ▲ Veneilyä palveleva virkistyskohde (v1)
- Ⓜtt Terminaalitoimintojen alue (tt)
- Ⓜtt1 Terminaalitoimintojen alue, rautatieverkko Peipohja (tt1)
- Ⓜtt2 Terminaalitoimintojen alue, rautatieverkko Riihiketo (tt2)
- Ⓜpb Natura 2000 -verkostoon kuuluva perinnebiotooppi (pb)
- Ⓛs12 Natura 2000 -verkostoon kuuluva luonnonsuojelualue (sl2)
- Ⓜ Natura 2000 -verkoston alue
- Ⓜsv4 Maantietukikohdan suojavyyhyke (sv4)
- Ⓛs1 Satamatoimintojen kehittämisen kohdevyyhyke (ls)
- Ⓛl1 Lentoliikenteen alue. maantietukikohta (ll1)
- Ⓛs Satama-alue (LS)
- Laivaväylä
- Veneväylä
- Ohjeellinen veneväylä
- Ⓜvt Kaksiajoratainen päätie (vt)
- Ⓜvt Kaksiajorataiseksi parannettava päätie (vt)
- Ⓜvt Uusi kaksiajoratainen päätie (vt)
- Ⓜvt Valtatie, kantatie (vt, kt)
- Ⓜst Seututie/pääkatu (st)
- Ⓜyt Tärkeä yhdystie/kokoojakatu (yt)
- Ⓜvt Merkittävästi parannettava tie (vt)
- Ⓜyt Ohjeellinen tieyhteys (yt)
- Ⓜvt Uusi tieyhteys (vt)
- Ⓜst Uusi tieyhteys (st)
- Ⓜyt Uusi tieyhteys (yt)
- Ⓜst Tieliikenteen yhteystarve (st)
- Ⓜyt Tieliikenteen yhteystarve (yt)
- Ⓜst-mv Matkailutie (st-mv)
- Ⓜpr Päärata (pr)
- Ⓜpr Uusi päärata (pr)
- Ⓜpr Pääradan yhteystarve (pr)
- Ⓜyr Yhdysradan/sivuradan yhteystarve (yr)
- Ⓜyr Yhdysrata/sivurata (yr)
- Ⓜal Alikulun yhteystarve



LÄHTEET:  
Hallinnolliset rajat, Maanmittauslaitos 2021

SATAKUNTALIITTO

14.10.2024 / SuR

















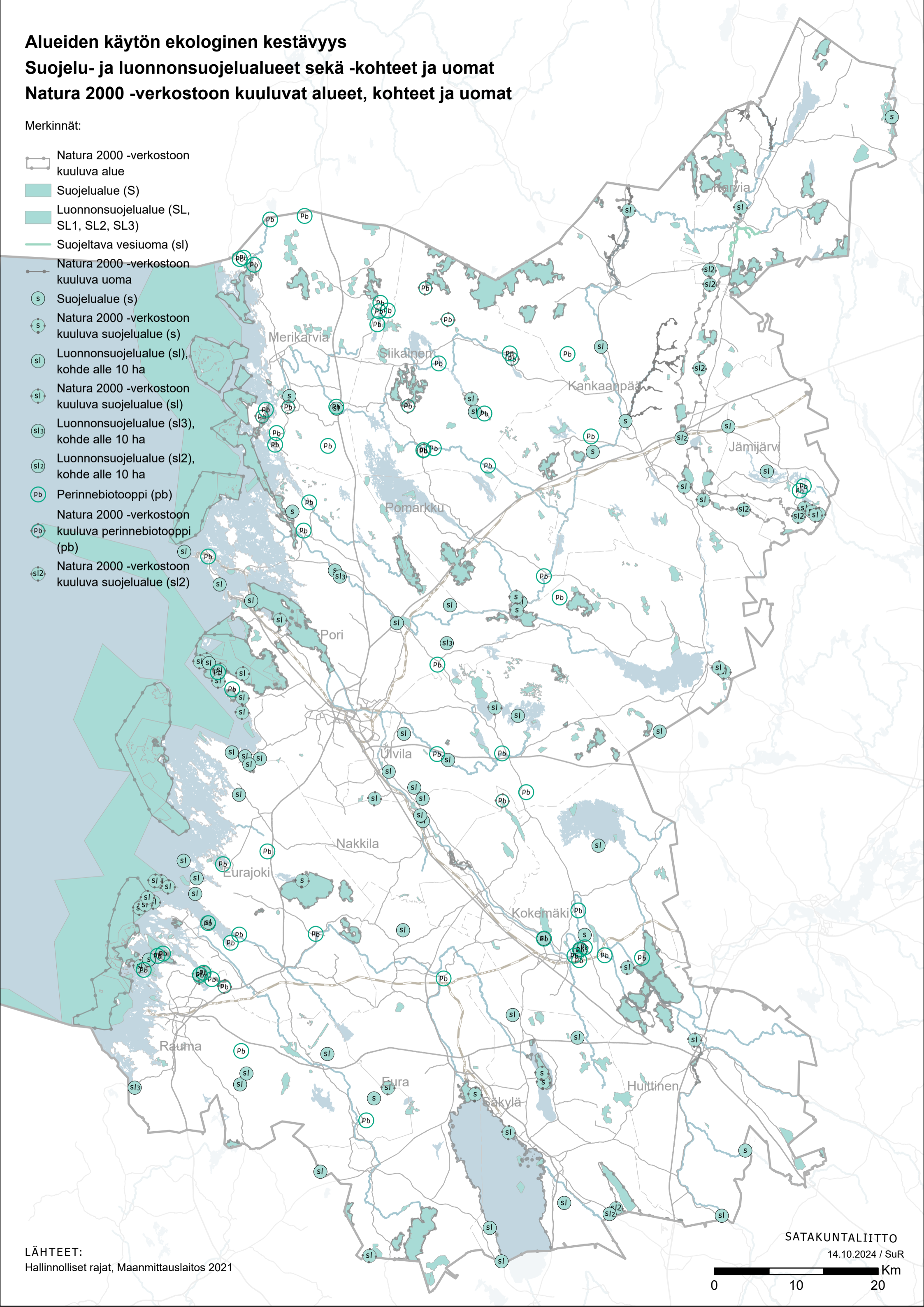
# Alueiden käytön ekologinen kestävyys

## Suojelu- ja luonnonsuojelualueet sekä -kohteet ja uomat

### Natura 2000 -verkostoon kuuluvat alueet, kohteet ja uomat

Merkinnät:

-  Natura 2000 -verkostoon kuuluva alue
-  Suojelualue (S)
-  Luonnonsuojelualue (SL, SL1, SL2, SL3)
-  Suojeltava vesiuoma (sl)
-  Natura 2000 -verkostoon kuuluva uoma
-  Suojelualue (s)
-  Natura 2000 -verkostoon kuuluva suojelualue (s)
-  Luonnonsuojelualue (sl), kohde alle 10 ha
-  Natura 2000 -verkostoon kuuluva suojelualue (sl)
-  Luonnonsuojelualue (sl3), kohde alle 10 ha
-  Luonnonsuojelualue (sl2), kohde alle 10 ha
-  Perinnebiotooppi (pb)
-  Natura 2000 -verkostoon kuuluva perinnebiotooppi (pb)
-  Natura 2000 -verkostoon kuuluva suojelualue (sl2)



LÄHTEET:  
Hallinnolliset rajat, Maanmittauslaitos 2021

SATAKUNTALIITTO


















14.10.2024 / SuR

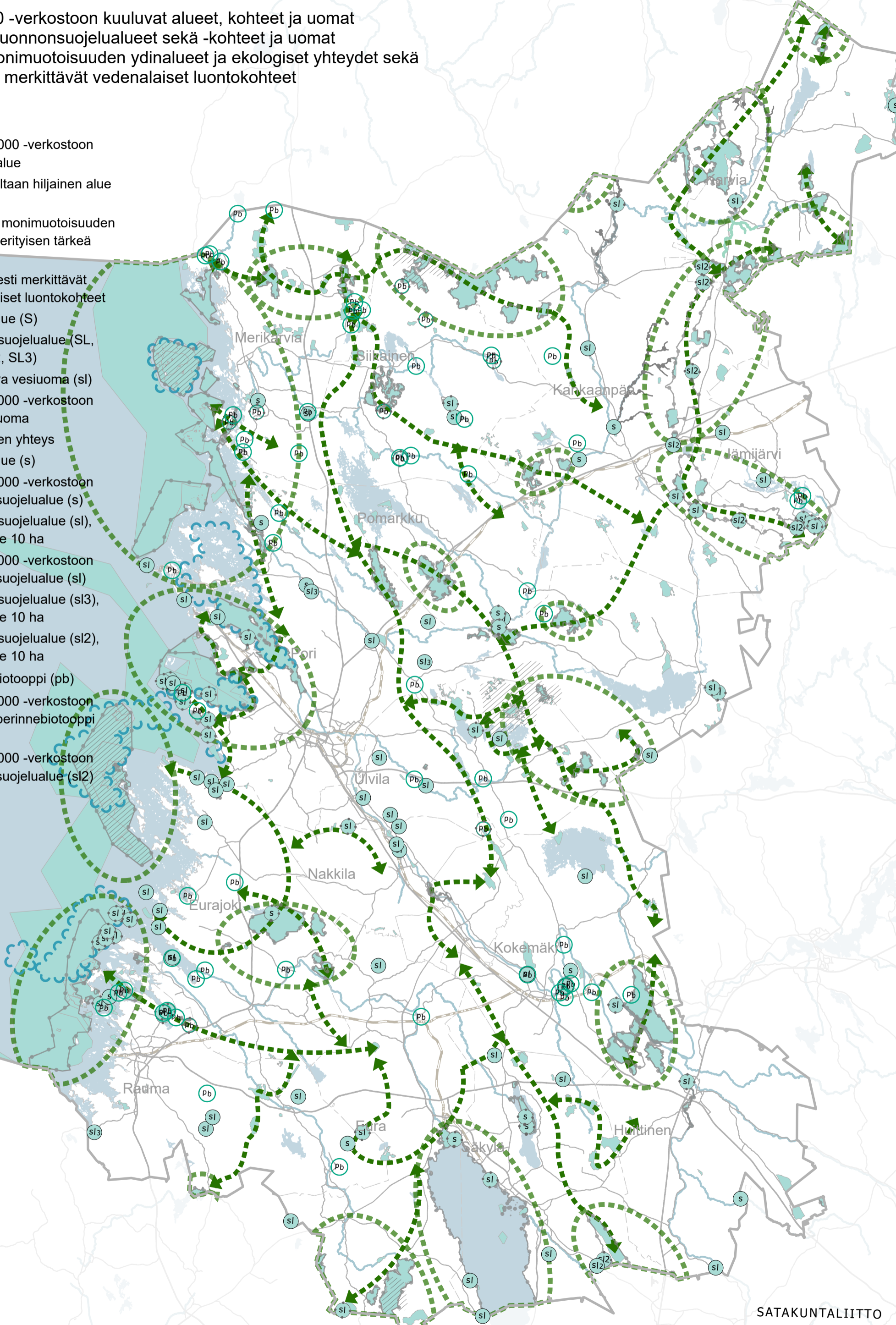
0 10 20 Km

# Alueiden käytön ekologinen kestävyys

Natura 2000 -verkostoon kuuluvat alueet, kohteet ja uomat  
 Suojelu- ja luonnonsuojelualueet sekä -kohteet ja uomat  
 Luonnon monimuotoisuuden ydinalueet ja ekologiset yhteydet sekä  
 ekologisesti merkittävät vedenalaiset luontokohteet

Merkinnät:





















-  Natura 2000 -verkostoon kuuluva alue
-  Melutasoltaan hiljainen alue (hil)
-  Luonnon monimuotoisuuden kannalta erityisen tärkeä alue
-  Ekologisesti merkittävät vedenalaiset luontokohteet
-  Suojelualue (S)
-  Luonnonsuojelualue (SL, SL1, SL2, SL3)
-  Suojeltava vesiuoma (sl)
-  Natura 2000 -verkostoon kuuluva uoma
-  Ekologinen yhteys
-  Suojelualue (s)
-  Natura 2000 -verkostoon kuuluva suojelualue (s)
-  Luonnonsuojelualue (sl), kohde alle 10 ha
-  Natura 2000 -verkostoon kuuluva suojelualue (sl)
-  Luonnonsuojelualue (sl3), kohde alle 10 ha
-  Luonnonsuojelualue (sl2), kohde alle 10 ha
-  Perinnebiotooppi (pb)
-  Natura 2000 -verkostoon kuuluva perinnebiotooppi (pb)
-  Natura 2000 -verkostoon kuuluva suojelualue (sl2)

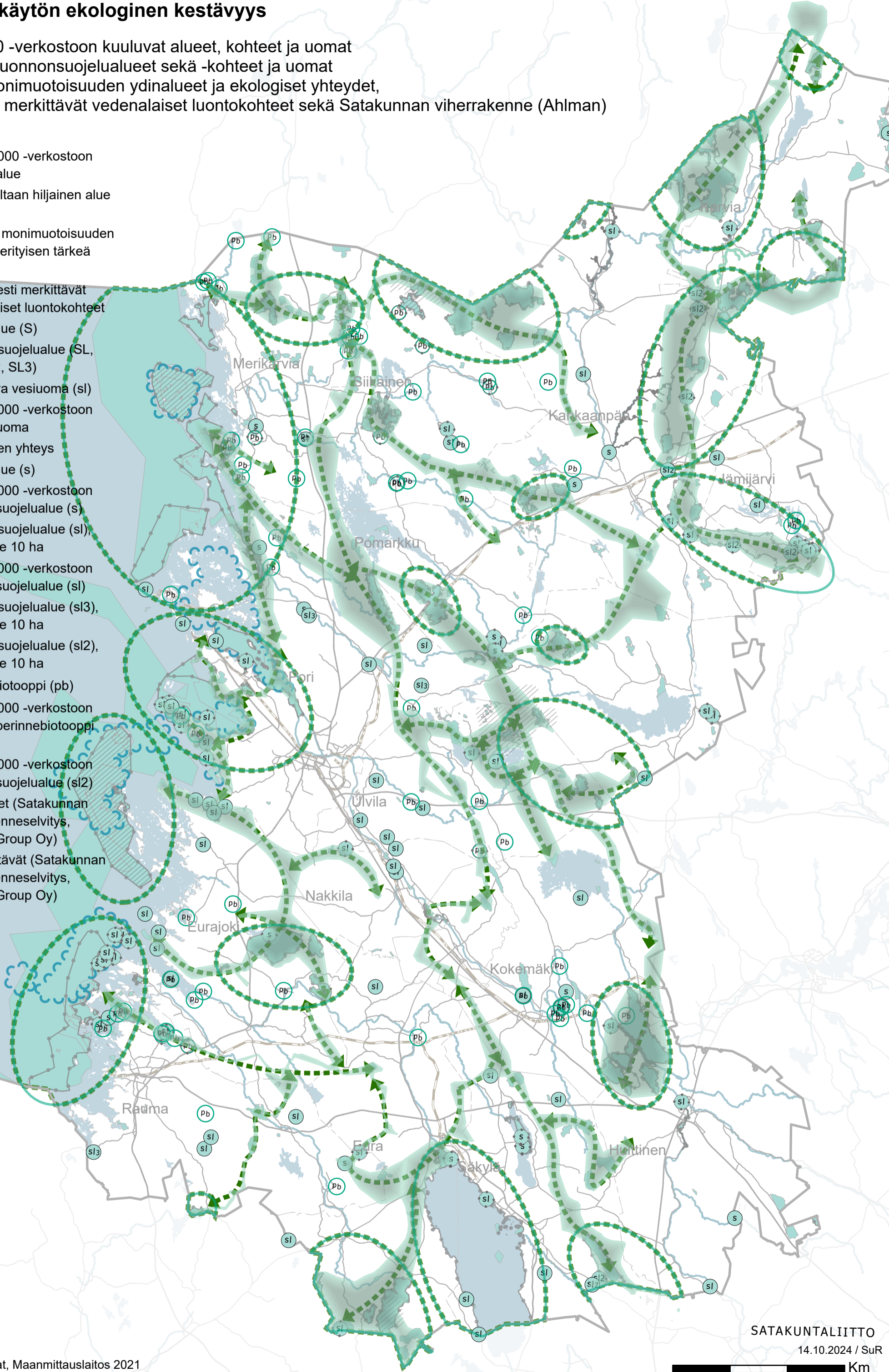


LÄHTEET:  
 Hallinnolliset rajat, Maanmittauslaitos 2021

# Alueiden käytön ekologinen kestävyys

Natura 2000 -verkostoon kuuluvat alueet, kohteet ja uomat  
 Suojelu- ja luonnonsuojelualueet sekä -kohteet ja uomat  
 Luonnon monimuotoisuuden ydinalueet ja ekologiset yhteydet,  
 ekologisesti merkittävät vedenalaiset luontokohteet sekä Satakunnan viherrakenne (Ahlman)  
 Merkinnt:

-  Natura 2000 -verkostoon kuuluva alue
-  Melutasoltaan hiljainen alue (hil)
-  Luonnon monimuotoisuuden kannalta erityisen tärkeä alue
-  Ekologisesti merkittävät vedenalaiset luontokohteet
-  Suojelualue (S)
-  Luonnonsuojelualue (SL, SL1, SL2, SL3)
-  Suojeltava vesiuoma (sl)
-  Natura 2000 -verkostoon kuuluva uoma
-  Ekologinen yhteys
-  Suojelualue (s)
-  Natura 2000 -verkostoon kuuluva suojelualue (s)
-  Luonnonsuojelualue (sl), kohde alle 10 ha
-  Natura 2000 -verkostoon kuuluva suojelualue (sl)
-  Luonnonsuojelualue (sl3), kohde alle 10 ha
-  Luonnonsuojelualue (sl2), kohde alle 10 ha
-  Perinnebiotooppi (pb)
-  Natura 2000 -verkostoon kuuluva perinnebiotooppi (pb)
-  Natura 2000 -verkostoon kuuluva suojelualue (sl2)
-  Ydinalueet (Satakunnan viherrakenneselvitys, Ahlman Group Oy)
-  Viherkäytävät (Satakunnan viherrakenneselvitys, Ahlman Group Oy)



LÄHTEET:  
 Hallinnolliset rajat, Maanmittauslaitos 2021

SATAKUNTALIITTO  
 14.10.2024 / SuR

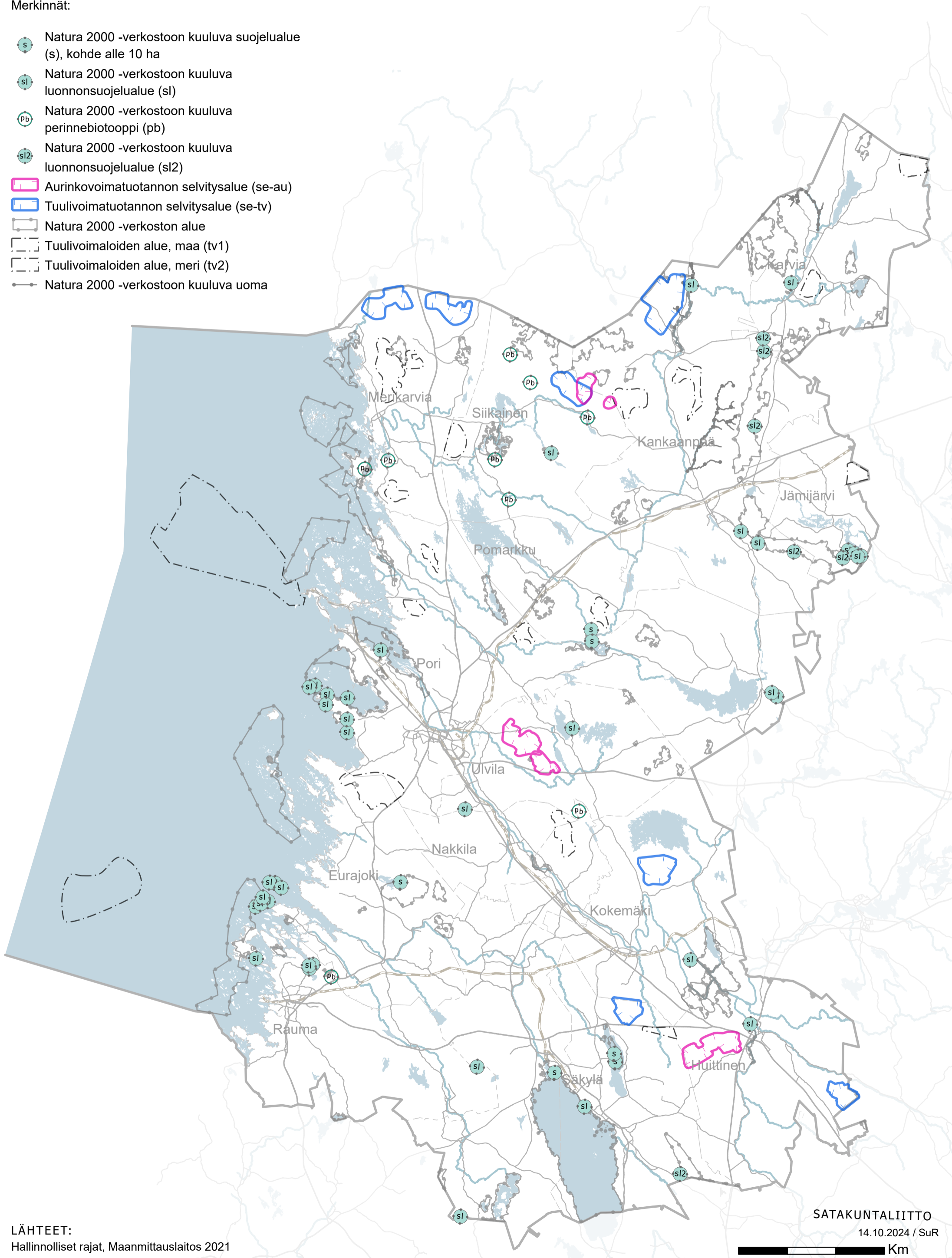


# Ympäristön ja talouden kannalta kestävät liikenteen ja teknisen huollon järjestelyt

## Energiahuolto 2

Merkinnät:

- Natura 2000 -verkostoon kuuluva suojelualue (s), kohde alle 10 ha
- Natura 2000 -verkostoon kuuluva luonnonsuojelualue (sl)
- Natura 2000 -verkostoon kuuluva perinnebiotooppi (pb)
- Natura 2000 -verkostoon kuuluva luonnonsuojelualue (sl2)
- Aurinkovoimatuotannon selvitysalue (se-au)
- Tuulivoimatuotannon selvitysalue (se-tv)
- Natura 2000 -verkoston alue
- Tuulivoimaloiden alue, maa (tv1)
- Tuulivoimaloiden alue, meri (tv2)
- Natura 2000 -verkostoon kuuluva uoma



LÄHTEET:  
Hallinnolliset rajat, Maanmittauslaitos 2021


















SATAKUNTALIITTO  
14.10.2024 / SuR

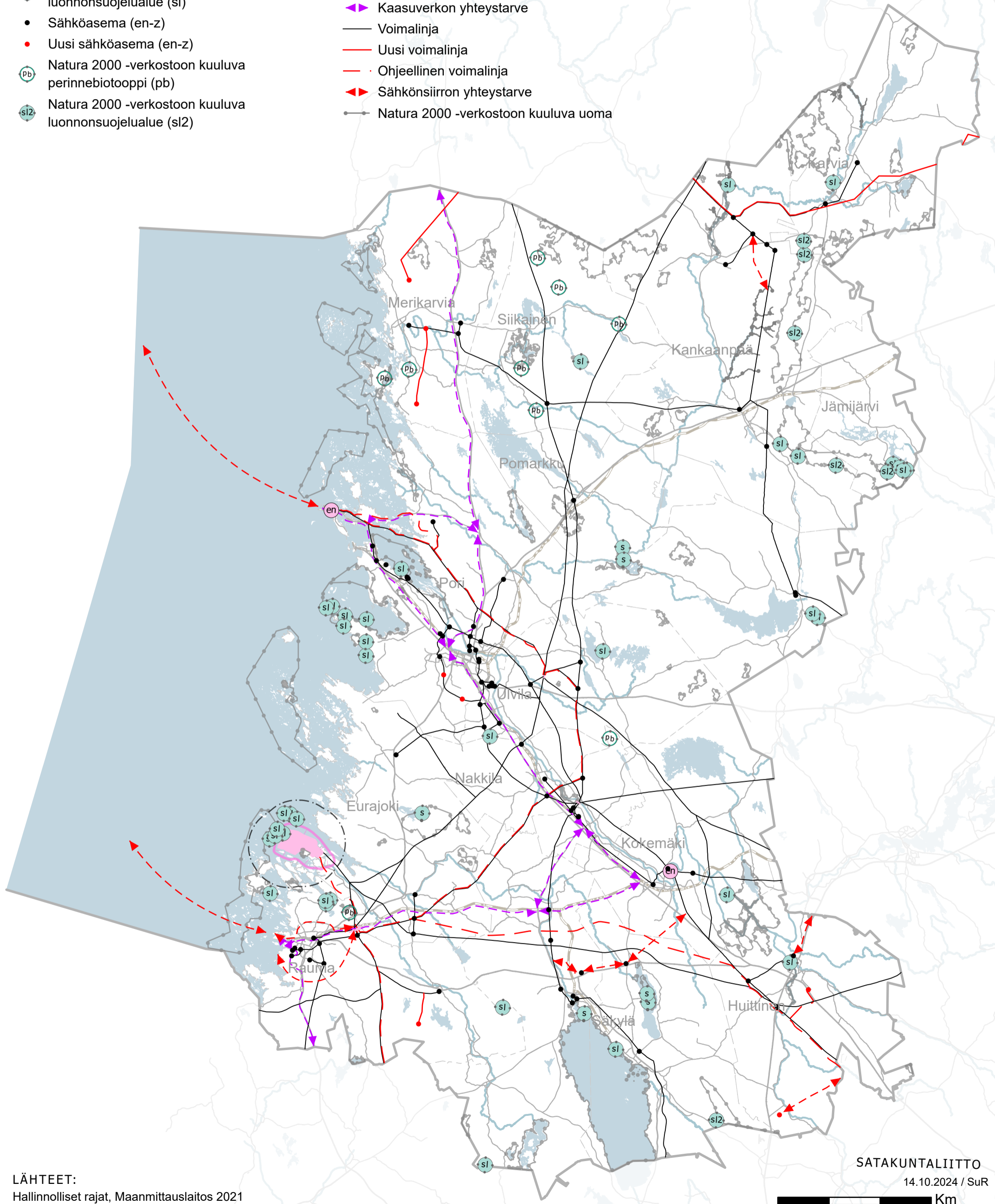
0 10 20 Km

# Ympäristön ja talouden kannalta kestävät liikenteen ja teknisen huollon järjestelyt

## Energiahuolto 2

Merkinnät:

- |  |  |
|--|--|
|  en  |  Natura 2000 -verkoston alue                |
|  Natura 2000 -verkostoon kuuluva suojelualue (s), kohde alle 10 ha |  Suojavyöhyke (sv2)                         |
|  Natura 2000 -verkostoon kuuluva luonnonsuojelualue (sl)           |  Energiahuollon kehittämisen kohdealue (en) |
|  Sähköasema (en-z)   |  Energiahuollon alue (EN, EN1)              |
|  Uusi sähköasema (en-z)  |  Kaasuverkon yhteystarve                    |
|  Natura 2000 -verkostoon kuuluva perinnebiotooppi (pb)             |  Voimalinja                                 |
|  Natura 2000 -verkostoon kuuluva luonnonsuojelualue (sl2)          |  Uusi voimalinja                            |
|  |  Ohjeellinen voimalinja                     |
|  |  Sähkönsiirron yhteystarve                  |
|  |  Natura 2000 -verkostoon kuuluva uoma       |



LÄHTEET:  
Hallinnolliset rajat, Maanmittauslaitos 2021

SATAKUNTALIITTO  
14.10.2024 / SuR

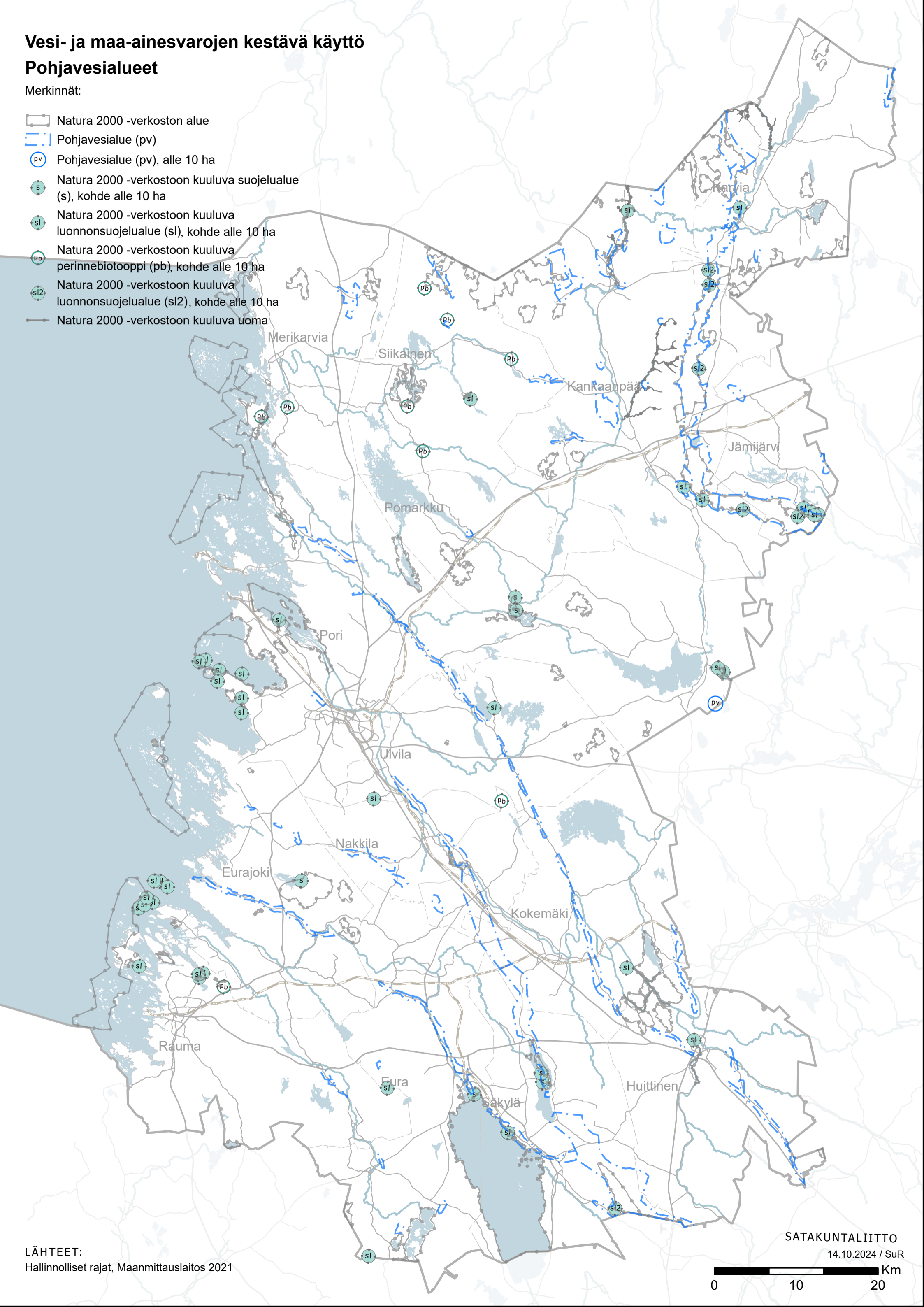
0 10 20 Km

# Vesi- ja maa-ainesvarojen kestävä käyttö

## Pohjavesialueet

Merkinnät:

-  Natura 2000 -verkoston alue
-  Pohjavesialue (pv)
-  Pohjavesialue (pv), alle 10 ha
-  Natura 2000 -verkostoon kuuluva suojelualue (s), kohde alle 10 ha
-  Natura 2000 -verkostoon kuuluva luonnonsuojelualue (sl), kohde alle 10 ha
-  Natura 2000 -verkostoon kuuluva perinnebiotooppi (pb), kohde alle 10 ha
-  Natura 2000 -verkostoon kuuluva luonnonsuojelualue (sl2), kohde alle 10 ha
-  Natura 2000 -verkostoon kuuluva uoma


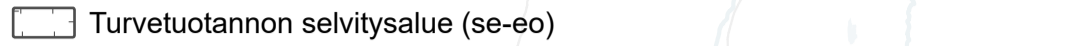

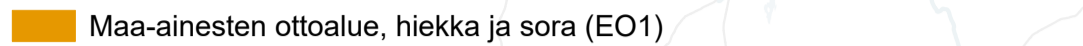
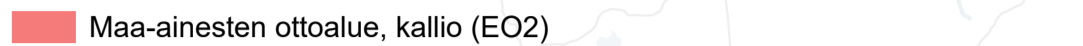

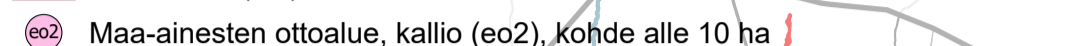




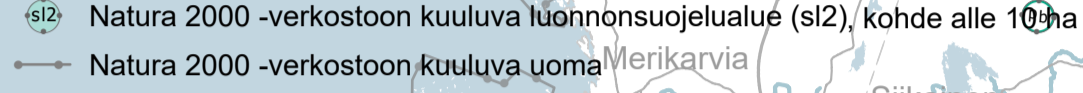


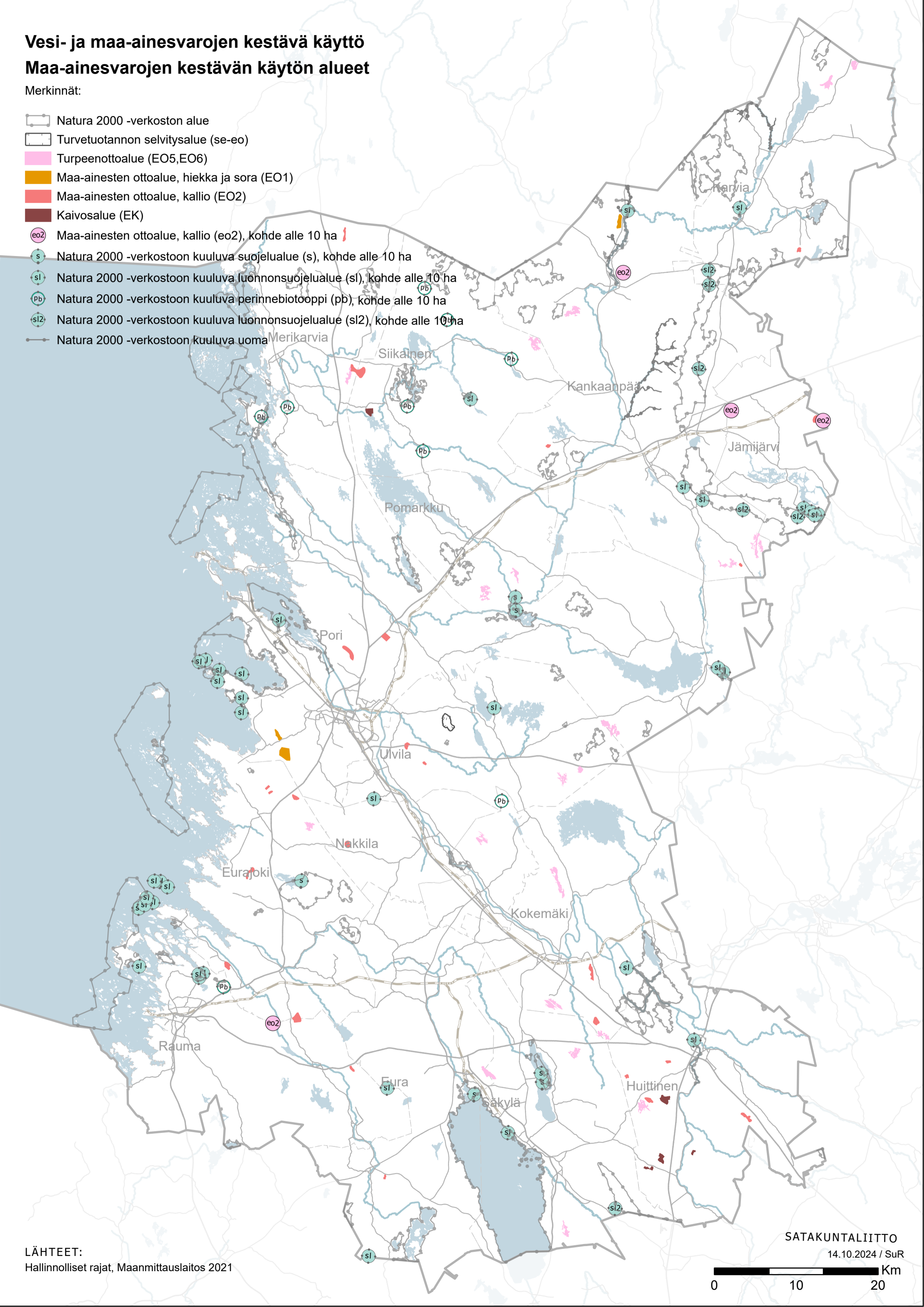


# Vesi- ja maa-ainesvarojen kestävä käyttö

## Maa-ainesvarojen kestävä käytön alueet

Merkinnot:









-  Natura 2000 -verkoston alue
-  Turvetuotannon selvitysalue (se-ee)
-  Turpeenottoalue (EO5,EO6)
-  Maa-ainesten ottoalue, hiekka ja sora (EO1)
-  Maa-ainesten ottoalue, kallio (EO2)
-  Kaivosalue (EK)
-  Maa-ainesten ottoalue, kallio (eo2), kohde alle 10 ha
-  Natura 2000 -verkostoon kuuluva suojelualue (s), kohde alle 10 ha
-  Natura 2000 -verkostoon kuuluva luonnonsuojelualue (sl), kohde alle 10 ha
-  Natura 2000 -verkostoon kuuluva perinnebiotooppi (pb), kohde alle 10 ha
-  Natura 2000 -verkostoon kuuluva luonnonsuojelualue (sl2), kohde alle 10 ha
-  Natura 2000 -verkostoon kuuluva uoma

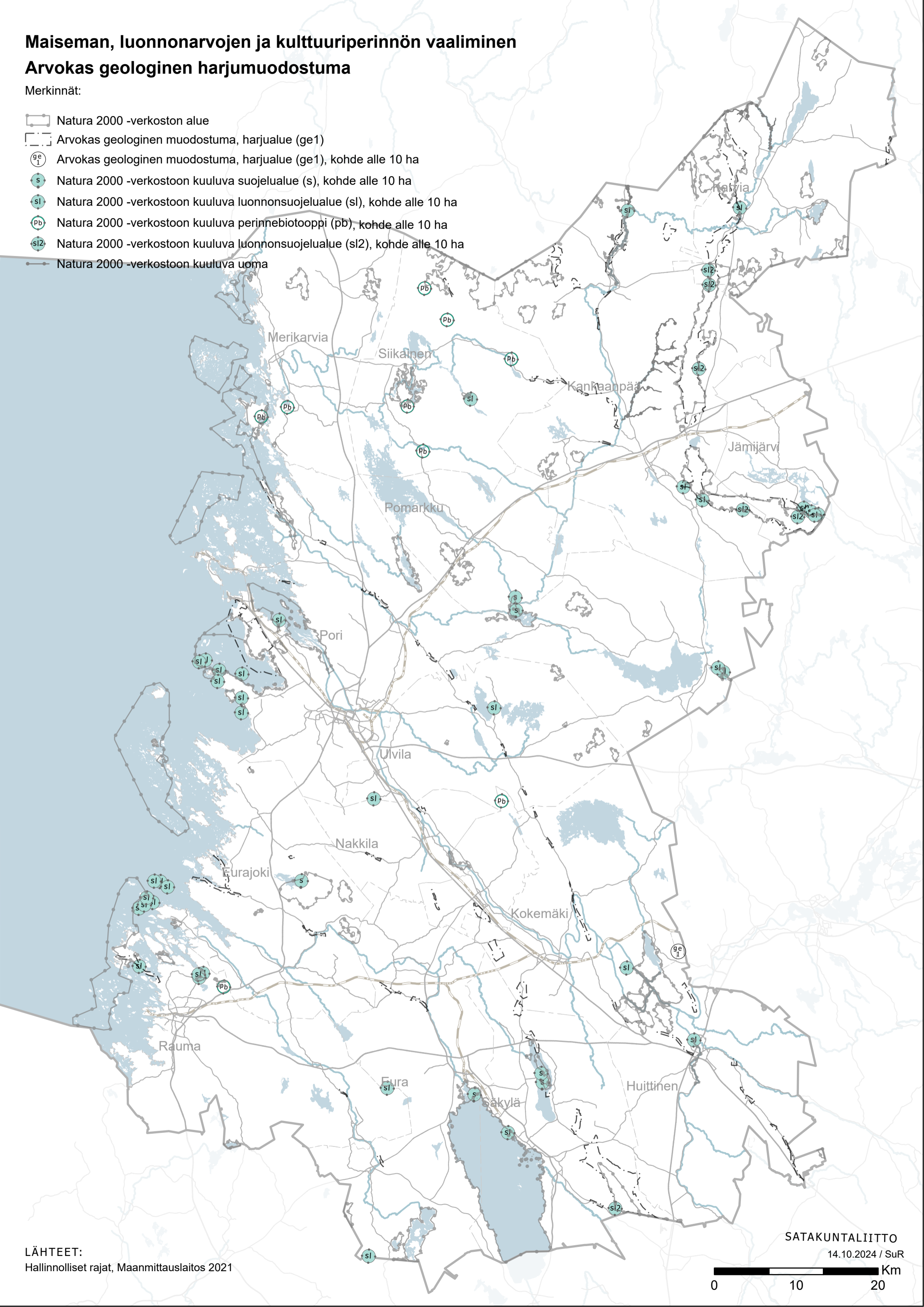


# Maiseman, luonnonarvojen ja kulttuuriperinnön vaaliminen

## Arvokas geologinen harjumuodostuma

Merkinnät:









-  Natura 2000 -verkoston alue
-  Arvokas geologinen muodostuma, harjualue (ge1)
-  Arvokas geologinen muodostuma, harjualue (ge1), kohde alle 10 ha
-  Natura 2000 -verkostoon kuuluva suojelualue (s), kohde alle 10 ha
-  Natura 2000 -verkostoon kuuluva luonnonsuojelualue (sl), kohde alle 10 ha
-  Natura 2000 -verkostoon kuuluva perinnebiotooppi (pb), kohde alle 10 ha
-  Natura 2000 -verkostoon kuuluva luonnonsuojelualue (sl2), kohde alle 10 ha
-  Natura 2000 -verkostoon kuuluva uoma

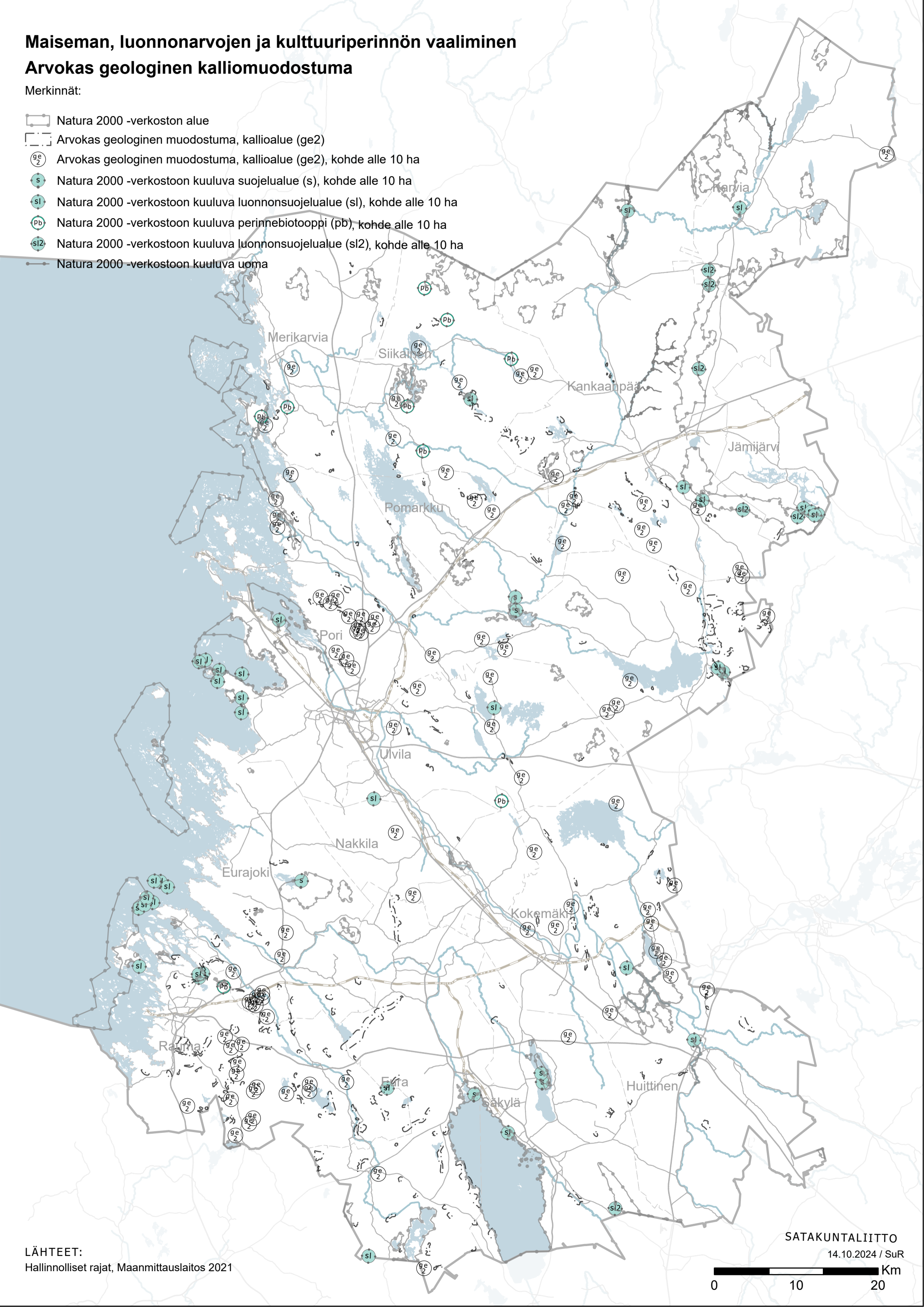


# Maiseman, luonnonarvojen ja kulttuuriperinnön vaaliminen

## Arvokas geologinen kalliomuodostuma

Merkinnät:










-  Natura 2000 -verkoston alue
-  Arvokas geologinen muodostuma, kallioalue (ge2)
-  Arvokas geologinen muodostuma, kallioalue (ge2), kohde alle 10 ha
-  Natura 2000 -verkostoon kuuluva suojelualue (s), kohde alle 10 ha
-  Natura 2000 -verkostoon kuuluva luonnonsuojelualue (sl), kohde alle 10 ha
-  Natura 2000 -verkostoon kuuluva perinnebiotooppi (pb), kohde alle 10 ha
-  Natura 2000 -verkostoon kuuluva luonnonsuojelualue (sl2), kohde alle 10 ha
-  Natura 2000 -verkostoon kuuluva uoma

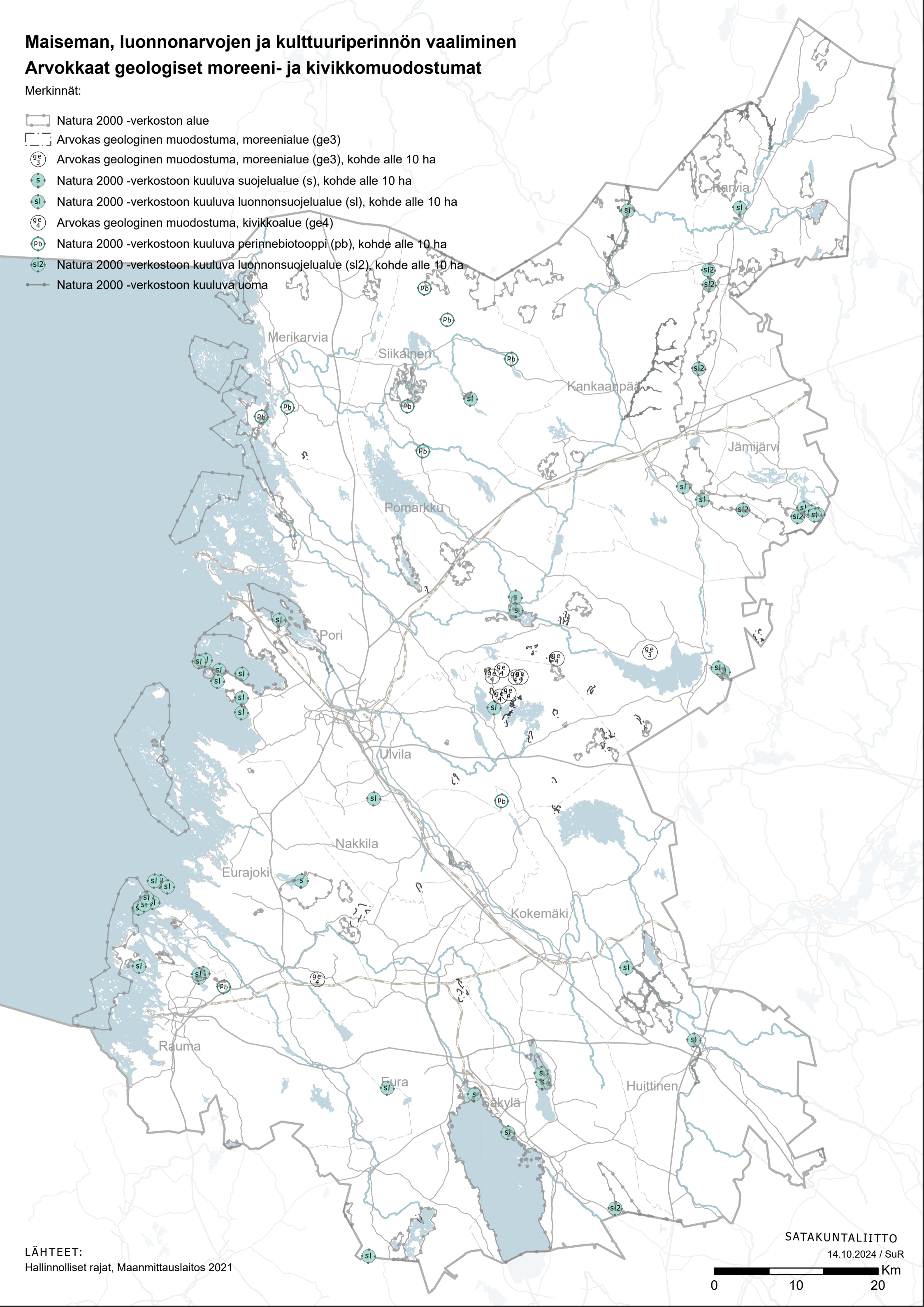


# Maiseman, luonnonarvojen ja kulttuuriperinnön vaaliminen

## Arvokkaat geologiset moreeni- ja kivikko muodostumat

Merkinnot:

-  Natura 2000 -verkoston alue
-  Arvokas geologinen muodostuma, moreenialue (ge3)
-  Arvokas geologinen muodostuma, moreenialue (ge3), kohde alle 10 ha
-  Natura 2000 -verkostoon kuuluva suojelualue (s), kohde alle 10 ha
-  Natura 2000 -verkostoon kuuluva luonnonsuojelualue (sl), kohde alle 10 ha
-  Arvokas geologinen muodostuma, kivikkoalue (ge4)
-  Natura 2000 -verkostoon kuuluva perinnebiotooppi (pb), kohde alle 10 ha
-  Natura 2000 -verkostoon kuuluva luonnonsuojelualue (sl2), kohde alle 10 ha
-  Natura 2000 -verkostoon kuuluva uoma



# Maiseman, luonnonarvojen ja kulttuuriperinnön vaaliminen

## Virkistystä palvelevat alueet ja retkeilyreitistö

Merkinnät:

- Natura 2000 -verkoston alue
- Arvokas geologinen muodostuma, moreenialue (ge3)
- Virkistysalue (V, V2, V3)
- Natura 2000 -verkostoon kuuluva suojelualue (s), kohde alle 10 ha
- Natura 2000 -verkostoon kuuluva luonnonsuojelualue (sl)
- Virkistysalue (v), kohde alle 10 ha
- Natura 2000 -verkostoon kuuluva perinnebiotooppi (pb)
- Natura 2000 -verkostoon kuuluva luonnonsuojelualue (sl2)
- Ohjeellinen melontareitti
- Ylimaakunnallinen moottorikelkkareitin yhteystarve
- Ohjeellinen ulkoilureitti
- Ulkoilureitin yhteystarve
- Natura 2000 -verkostoon kuuluva uoma

