



## **LIITE 1 (osa C)**

Satakunnan maakuntakaavaan 2050  
vaikutusten arviointiin liittyvä  
kartta-aineisto

## **Vaikutusten arviointikartat, liite 1 (osa C)**

### **Satakunnan maakuntakaavaan 2050 vaikutusten arviointiin liittyvä kartta-aineisto**

#### **Maakunnan tarkoituksenmukainen alue- ja yhdyskuntarakenne**

- Elinkeinoelämän toimintaedellytysten turvaamista varten varattavat alueet
  - tärkeät lintualueet
  - viherrakenne
  - pohjavesialueet
  - vesistöalueet
  - valtakunnallisesti merkittävät maisema-alueet ja tärkeät maisema-alueet (maakunnallinen)
  - valtakunnallisesti merkittävä rakennettu ympäristö ja arkeologiset kohteet
  - asutus
- Matkailualueet
  - tärkeät lintualueet
  - viherrakenne
  - valtakunnallisesti merkittävät maisema-alueet ja tärkeät maisema-alueet (maakunnallinen)
  - valtakunnallisesti merkittävä rakennettu ympäristö ja arkeologiset kohteet
- Maa- ja metsätalous
  - viherrakenne
- Maanpuolustus, ampumarata- ja erityisurheilualueet
  - tärkeät lintualueet
  - viherrakenne
  - pohjavesialueet
  - asutus

#### **Alueiden käytön ekologinen kestävyys**

- Suojelu- ja luonnonsuojelualueet, -kohteet ja -uomat sekä Natura 2000 -verkostoon kuuluvat alueet
  - tärkeät lintualueet
  - viherrakenne

#### **Ympäristön ja talouden kannalta kestävä liikenteen ja teknisen huollon järjestelyt**

- Tie-, raide-, lento-, viesti- ja vesiliikenne sekä terminaali-alueet
  - tärkeät lintualueet
  - viherrakenne
  - valtakunnallisesti merkittävät maisema-alueet ja tärkeät maisema-alueet (maakunnallinen)
  - valtakunnallisesti merkittävä rakennettu ympäristö ja arkeologiset kohteet
  - asutus
- Energiahuolto
  - suhde alueiden käytön ekologiseen kestävyys
  - tärkeät lintualueet
  - viherrakenne
  - valtakunnallisesti merkittävät maisema-alueet ja tärkeät maisema-alueet (maakunnallinen)
  - valtakunnallisesti merkittävä rakennettu ympäristö ja arkeologiset kohteet
  - asutus ja loma-asutus
  - susikanta

#### **Vesi- ja maa-ainesvarojen kestävä käyttö**

- Vesi- ja maa-ainesvarojen kestävä käyttö
  - suhde alueiden käytön ekologiseen kestävyys
  - tärkeät lintualueet
  - viherrakenne
  - pohjavesialueet
  - vesistöalueet
  - asutus ja loma-asutus

#### **Virkistykseen soveltuvien alueiden riittävyys**













- Virkistystä palvelevat alueet ja retkeilyreitistö
  - matkailu
  - viherrakenne
  - liikenne

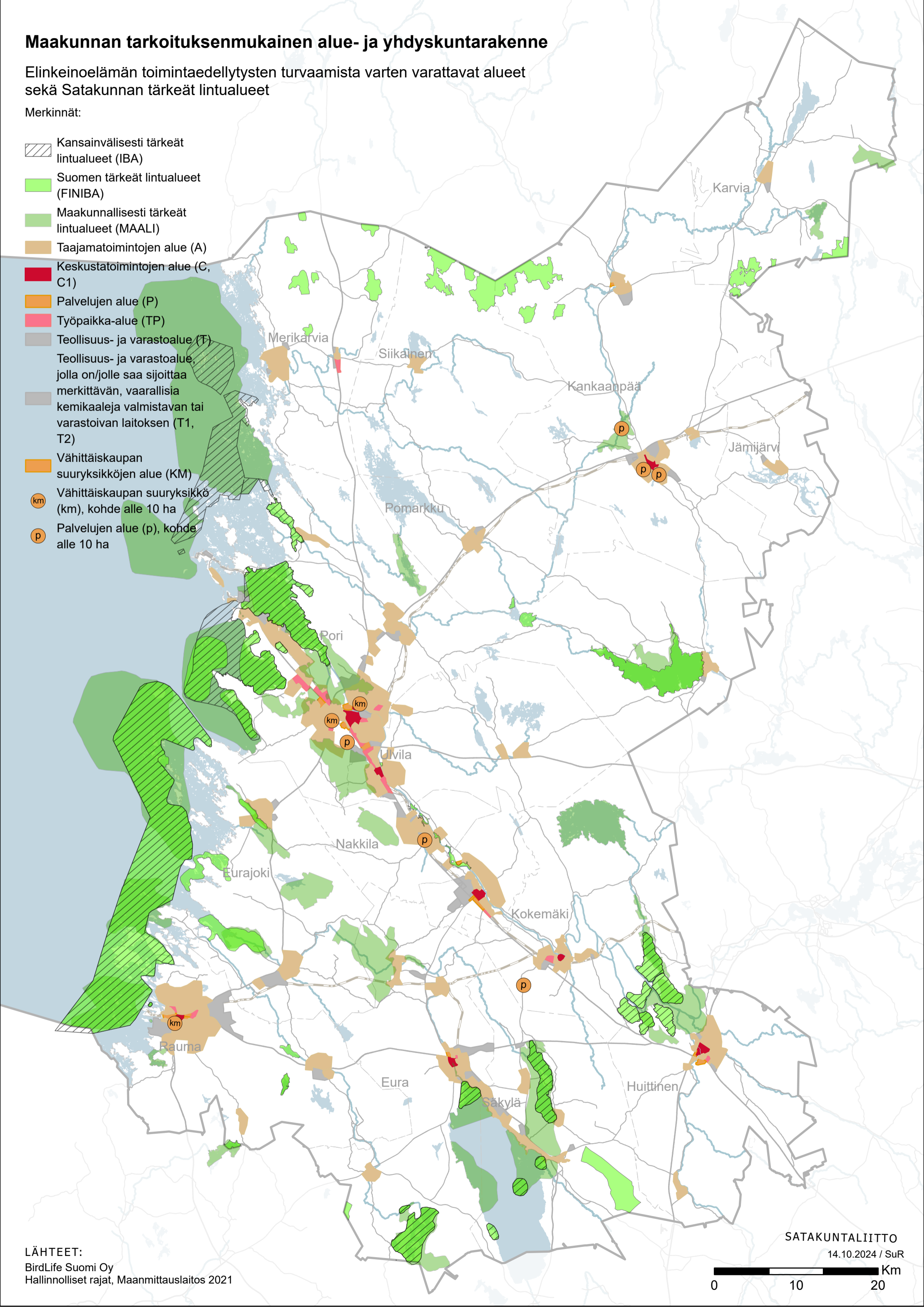


# Maakunnan tarkoituksenmukainen alue- ja yhdyskuntarakenne

Elinkeinoelämän toimintaedellytysten turvaamista varten varattavat alueet sekä Satakunnan tärkeät lintualueet

Merkinnät:

-  Kansainvälisesti tärkeät lintualueet (IBA)
-  Suomen tärkeät lintualueet (FINIBA)
-  Maakunnallisesti tärkeät lintualueet (MAALI)
-  Taajamatoimintojen alue (A)
-  Keskustatoimintojen alue (C, C1)
-  Palvelujen alue (P)
-  Työpaikka-alue (TP)
-  Teollisuus- ja varastoalue (T)
-  Teollisuus- ja varastoalue, jolla on/jolle saa sijoittaa merkittävän, vaarallisia kemikaaleja valmistavan tai varastoivan laitoksen (T1, T2)
-  Vähittäiskaupan suuryksiköiden alue (KM)
-  Vähittäiskaupan suuryksikkö (km), kohde alle 10 ha
-  Palvelujen alue (p), kohde alle 10 ha





# Maakunnan tarkoituksenmukainen alue- ja yhdyskuntarakenne

Elinkeinoelämän toimintaedellytysten turvaamista varten varattavat alueet sekä Satakunnan viherrakenne

Merkinnät:

//// Melutasoltaan hiljainen alue

Luonnon monimuotoisuuden kannalta erityisen tärkeä alue

Ekologisesti merkittävät vedenalaiset luontokohteet

Ekologinen yhteys

Taajamatoimintojen alue (A)

Keskustatoimintojen alue (C, C1)

Palvelujen alue (P)

Työpaikka-alue (TP)

Teollisuus- ja varastoalue (T)

Teollisuus- ja varastoalue, jolla on/jolle saa sijoittaa merkittävän, vaarallisia kemikaaleja valmistavan tai varastoivan laitoksen (T1, T2)

Vähittäiskaupan suuryksikköjen alue (KM)

Vähittäiskaupan suuryksikkö (km), kohde alle 10 ha

Palvelujen alue (p), kohde alle 10 ha

Ydinalueet (Satakunnan viherrakenneselvitys, Ahlman Group Oy)

Viherkäytävät (Satakunnan viherrakenneselvitys, Ahlman Group Oy)

LÄHTEET:

Hallinnolliset rajat, Maanmittauslaitos 2021

SATAKUNTALIITTO

14.10.2024 / SuR











0 10 20 Km

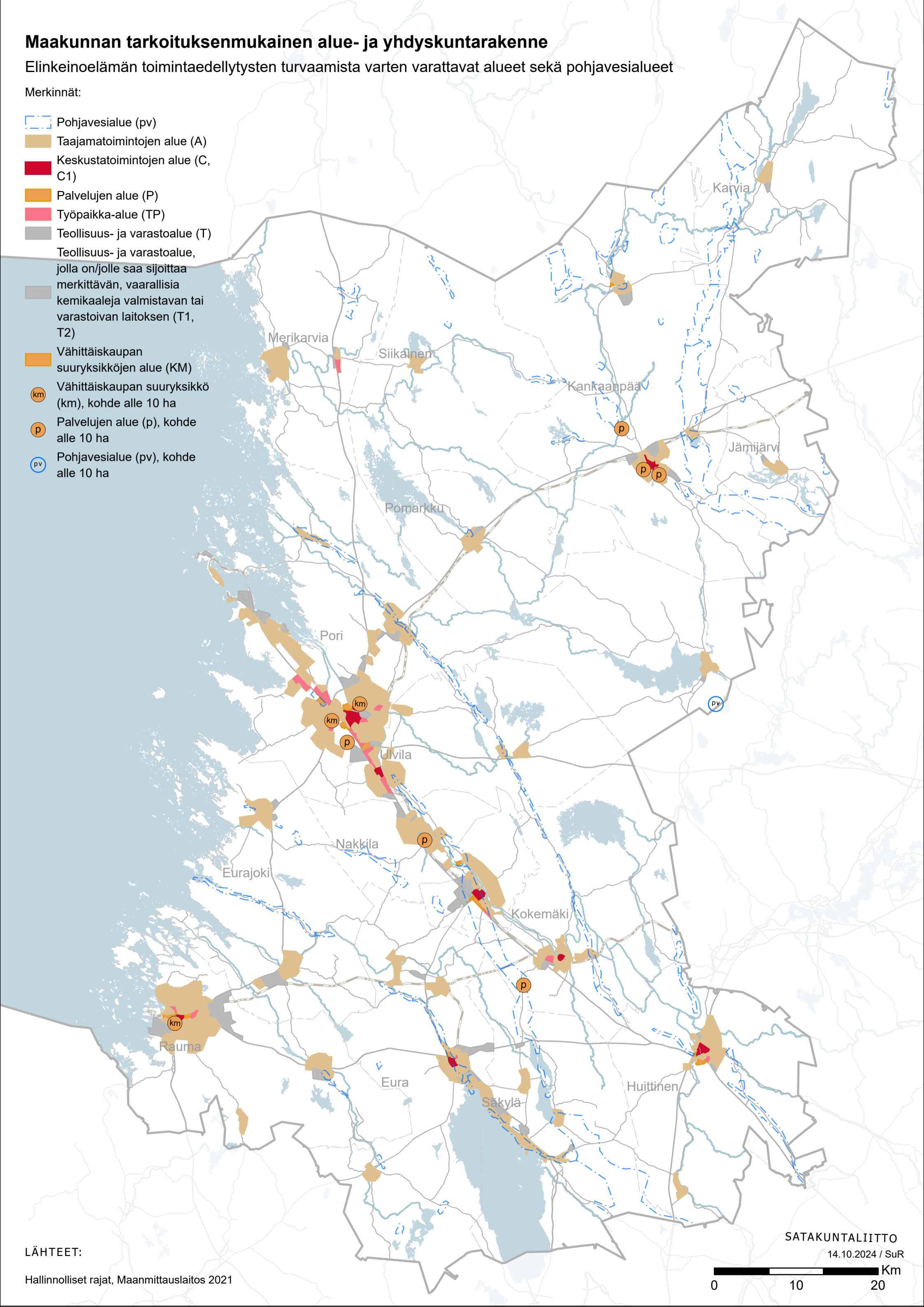


# Maakunnan tarkoituksenmukainen alue- ja yhdyskuntarakenne

Elinkeinoelämän toimintaedellytysten turvaamista varten varattavat alueet sekä pohjavesialueet

Merkinnot:

-  Pohjavesialue (pv)
-  Taajamatoimintojen alue (A)
-  Keskustatoimintojen alue (C, C1)
-  Palvelujen alue (P)
-  Työpaikka-alue (TP)
-  Teollisuus- ja varastoalue (T)
- Teollisuus- ja varastoalue, jolla on/jolle saa sijoittaa merkittävän, vaarallisia kemikaaleja valmistavan tai varastoivan laitoksen (T1, T2)
-  Vähittäiskaupan suuryksikköjen alue (KM)
-  Vähittäiskaupan suuryksikkö (km), kohde alle 10 ha
-  Palvelujen alue (p), kohde alle 10 ha
-  Pohjavesialue (pv), kohde alle 10 ha



LÄHTEET:

Hallinnolliset rajat, Maanmittauslaitos 2021

SATAKUNTALIITTO

14.10.2024 / SuR

0 10 20 Km



# Maakunnan tarkoituksenmukainen alue- ja yhdyskuntarakenne

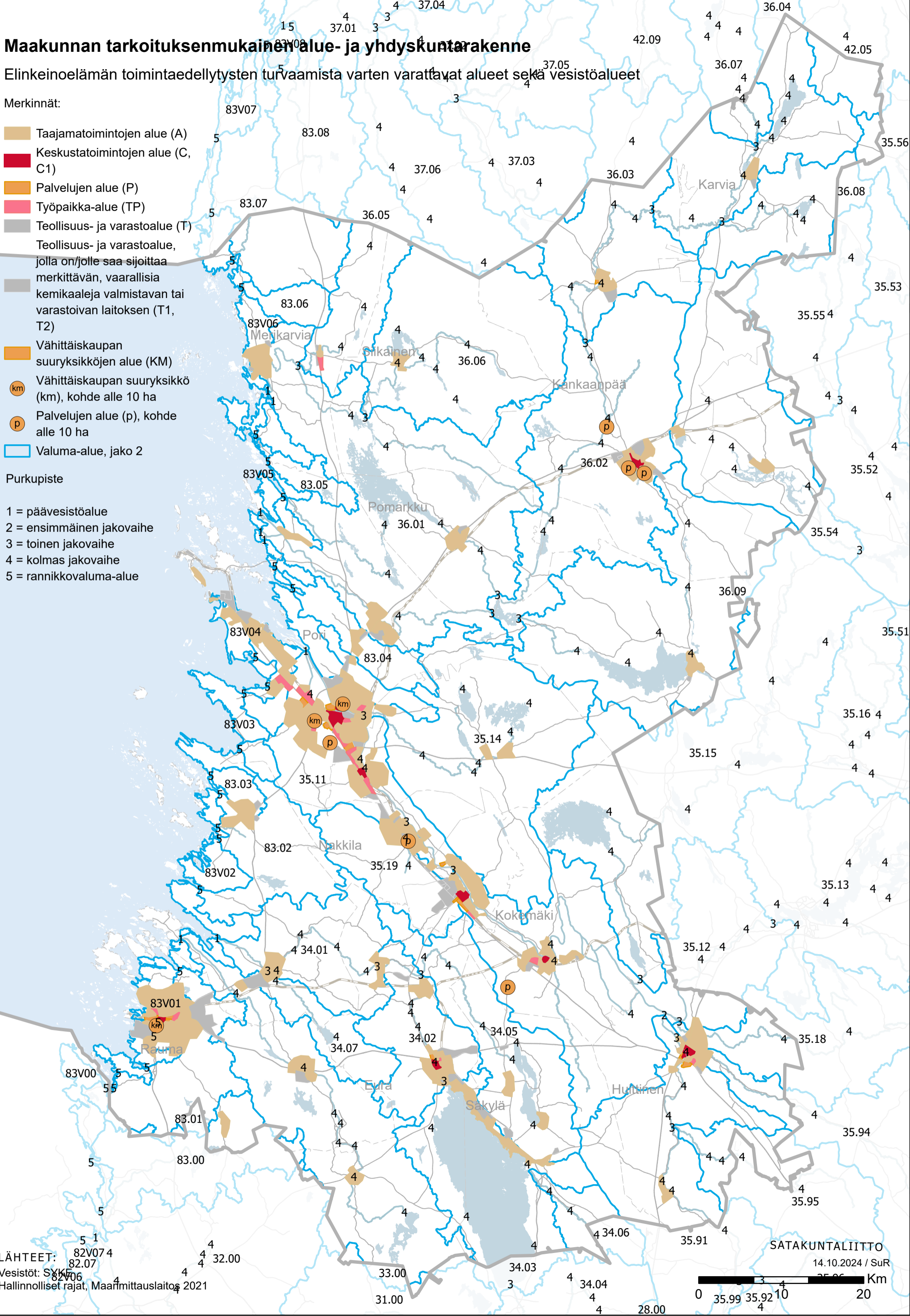
Elinkeinoelämän toimintaedellytysten turvaamista varten varattavat alueet sekä vesistöalueet

Merkinnät:

- Taajamatoimintojen alue (A)
- Keskustatoimintojen alue (C, C1)
- Palvelujen alue (P)
- Työpaikka-alue (TP)
- Teollisuus- ja varastoalue (T)
- Teollisuus- ja varastoalue, jolla on/jolle saa sijoittaa merkittävän, vaarallisia kemikaaleja valmistavan tai varastoivan laitoksen (T1, T2)
- Vähittäiskaupan suuryksiköiden alue (KM)
- Vähittäiskaupan suuryksikkö (km), kohde alle 10 ha
- Palvelujen alue (p), kohde alle 10 ha
- Valuma-alue, jako 2

Purkupiste

- 1 = päävesistöalue
- 2 = ensimmäinen jakovaihe
- 3 = toinen jakovaihe
- 4 = kolmas jakovaihe
- 5 = rannikkovaluma-alue



LÄHTEET: 82V074  
82.07  
Vesistöt: SYKE  
82V06  
Hallinnolliset rajat, Maanmittauslaitos 2021

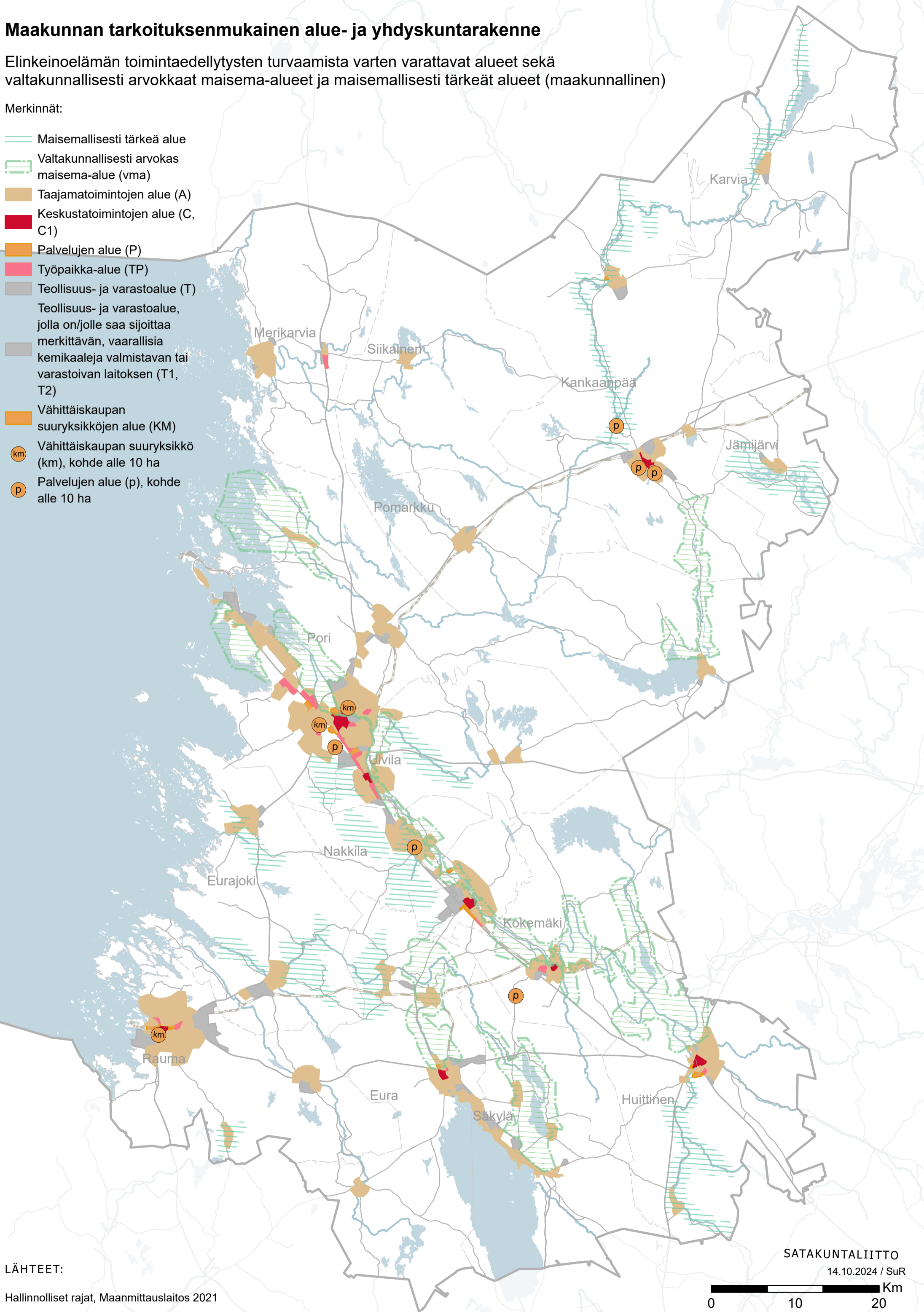


# Maakunnan tarkoituksenmukainen alue- ja yhdyskuntarakenne

Elinkeinoelämän toimintaedellytysten turvaamista varten varattavat alueet sekä valtakunnallisesti arvokkaat maisema-alueet ja maisemallisesti tärkeät alueet (maakunnallinen)

Merkinnät:

- Maisemallisesti tärkeä alue
- Valtakunnallisesti arvokas maisema-alue (vma)
- Taajamatoimintojen alue (A)
- Keskustatoimintojen alue (C, C1)
- Palvelujen alue (P)
- Työpaikka-alue (TP)
- Teollisuus- ja varastoalue (T)
- Teollisuus- ja varastoalue, jolla on/jolle saa sijoittaa merkittävän, vaarallisia kemikaaleja valmistavan tai varastoivan laitoksen (T1, T2)
- Vähittäiskaupan suuryksiköiden alue (KM)
- Vähittäiskaupan suuryksikkö (km), kohde alle 10 ha
- Palvelujen alue (p), kohde alle 10 ha



LÄHTEET:

Hallinnolliset rajat, Maanmittauslaitos 2021

SATAKUNTALIITTO

14.10.2024 / SuR


0 10 20 Km





# Maakunnan tarkoituksenmukainen alue- ja yhdyskuntarakenne

Elinkeinoelämän toimintaedellytysten turvaamista varten varattavat alueet sekä valtakunnallisesti merkittävä rakennettu kulttuuriympäristö ja valtakunnallisesti merkittävät arkeologiset kohteet, ehdotus


Merkinnät:


 Valtakunnallisesti merkittävä rakennettu kulttuuriympäristö


 Taajamatoimintojen alue (A)


 Keskustatoimintojen alue (C, C1)


 Palvelujen alue (P)


 Työpaikka-alue (TP)


 Teollisuus- ja varastoalue (T)


 Teollisuus- ja varastoalue, jolle saa sijoittaa merkittävän, vaarallisia kemikaaleja valmistavan tai varastoivan laitoksen (T1)


 Teollisuus- ja varastoalue, jolla saa käsitellä, varastoida ja sijoittaa teollisuusprosesseissa syntyviä sivutuotteita (T2)

 Vähittäiskaupan suuryksiköiden alue (KM)

 Vähittäiskaupan suuryksikkö (km), kohde alle 10 ha

 Palvelujen alue (p), kohde alle 10 ha

 Merkittävä rakennettu kulttuuriympäristö, valtakunnallinen, kohde alle 10 h

 valtakunnallisesti merkittävät arkeologiset kohteet, ehdotus

LÄHTEET:

Hallinnolliset rajat, Maanmittauslaitos 2021

SATAKUNTALIITTO

14.10.2024 / SuR

0 10 20 Km

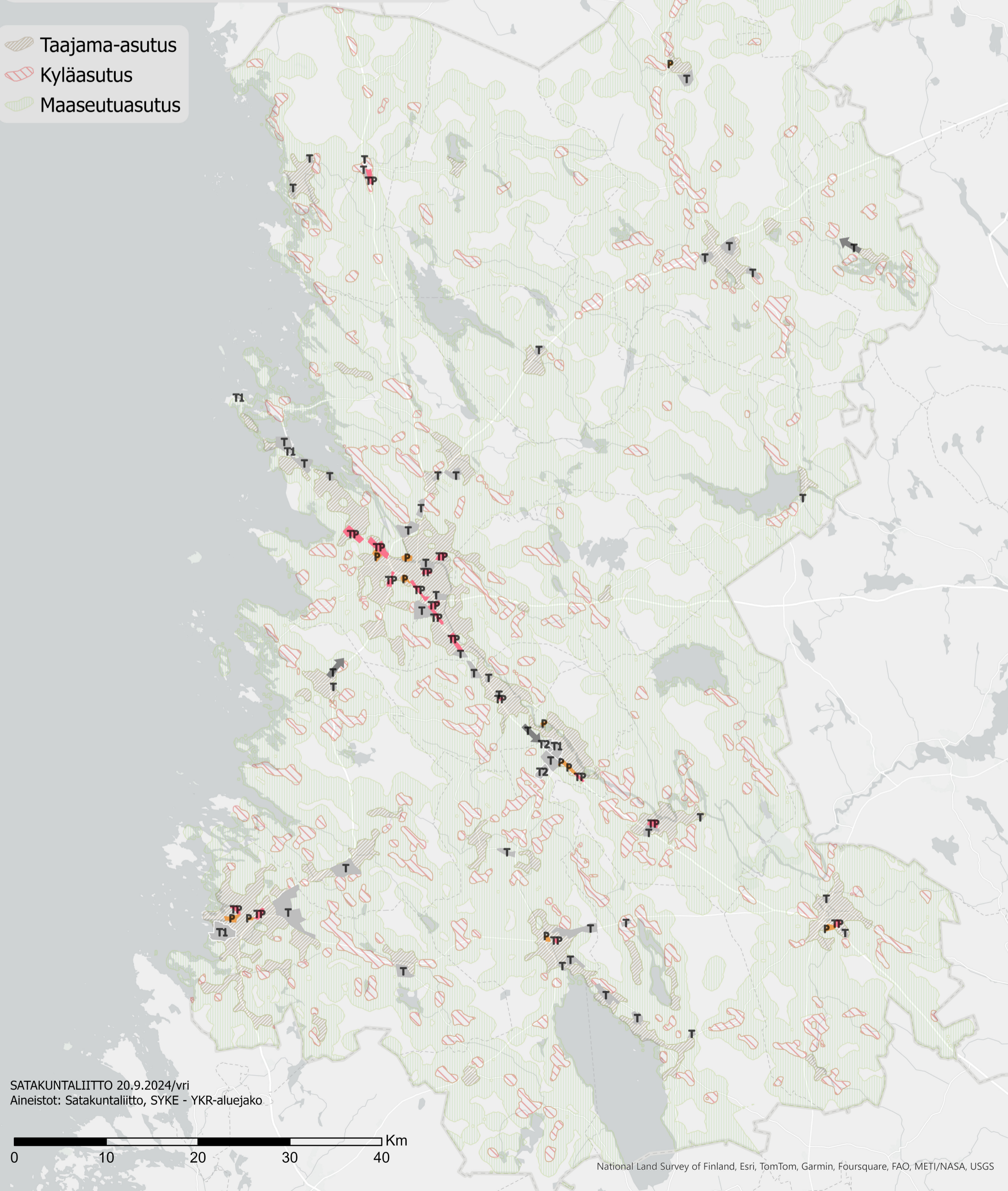


# Maakunnan tarkoituksenmukainen alue- ja yhdyskuntarakenne/ Elinkeinoelämän toimintaedellytykset (P, TP, T, T1 T2, laajenemissuunta)

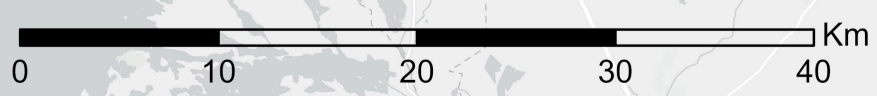


- Palvelujen alue (P)
- Työpaikka-alue (TP)
- Teollisuus- ja varastotoimintojen alue (T)
- Teollisuus- ja varastotoimintojen alue (T1)
- Teollisuus- ja varastotoimintojen alue (T2)
- Yhdyskuntarakenteen laajenemissuunta (Teollisuus)

- Taajama-asutus
- Kyläasutus
- Maaseutuasutus



SATAKUNTALIITTO 20.9.2024/vri  
Aineistot: Satakuntaliitto, SYKE - YKR-aluejako












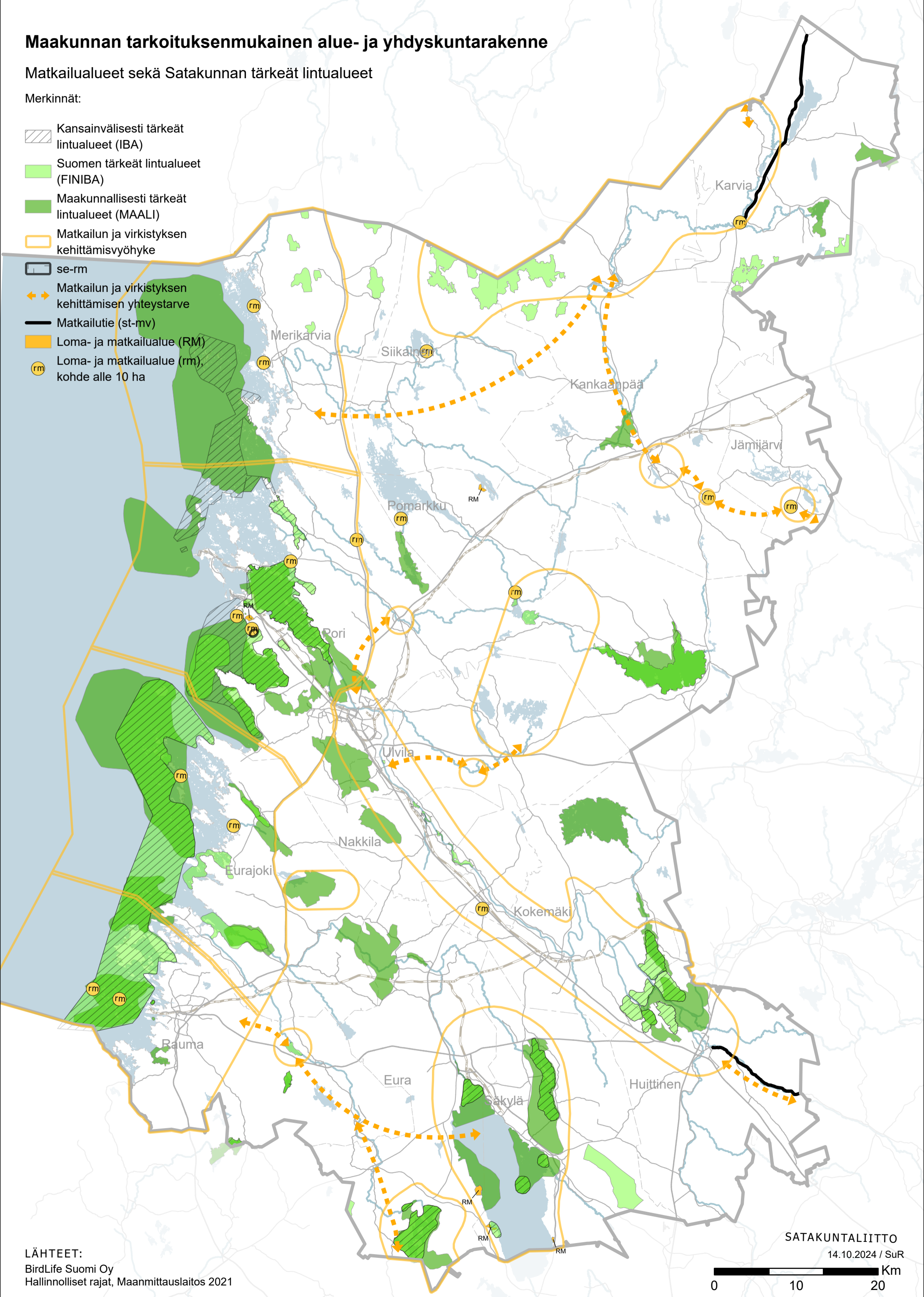


# Maakunnan tarkoituksenmukainen alue- ja yhdyskuntarakenne

## Matkailualueet sekä Satakunnan tärkeät lintualueet

Merkinnt:

-  Kansainvälisesti tärkeät lintualueet (IBA)
-  Suomen tärkeät lintualueet (FINIBA)
-  Maakunnallisesti tärkeät lintualueet (MAALI)
-  Matkailun ja virkistyksen kehittämisvyöhyke
-  se-rm
-  Matkailun ja virkistyksen kehittämisen yhteistarve
-  Matkailutie (st-mv)
-  Loma- ja matkailualue (RM)
-  Loma- ja matkailualue (rm), kohde alle 10 ha



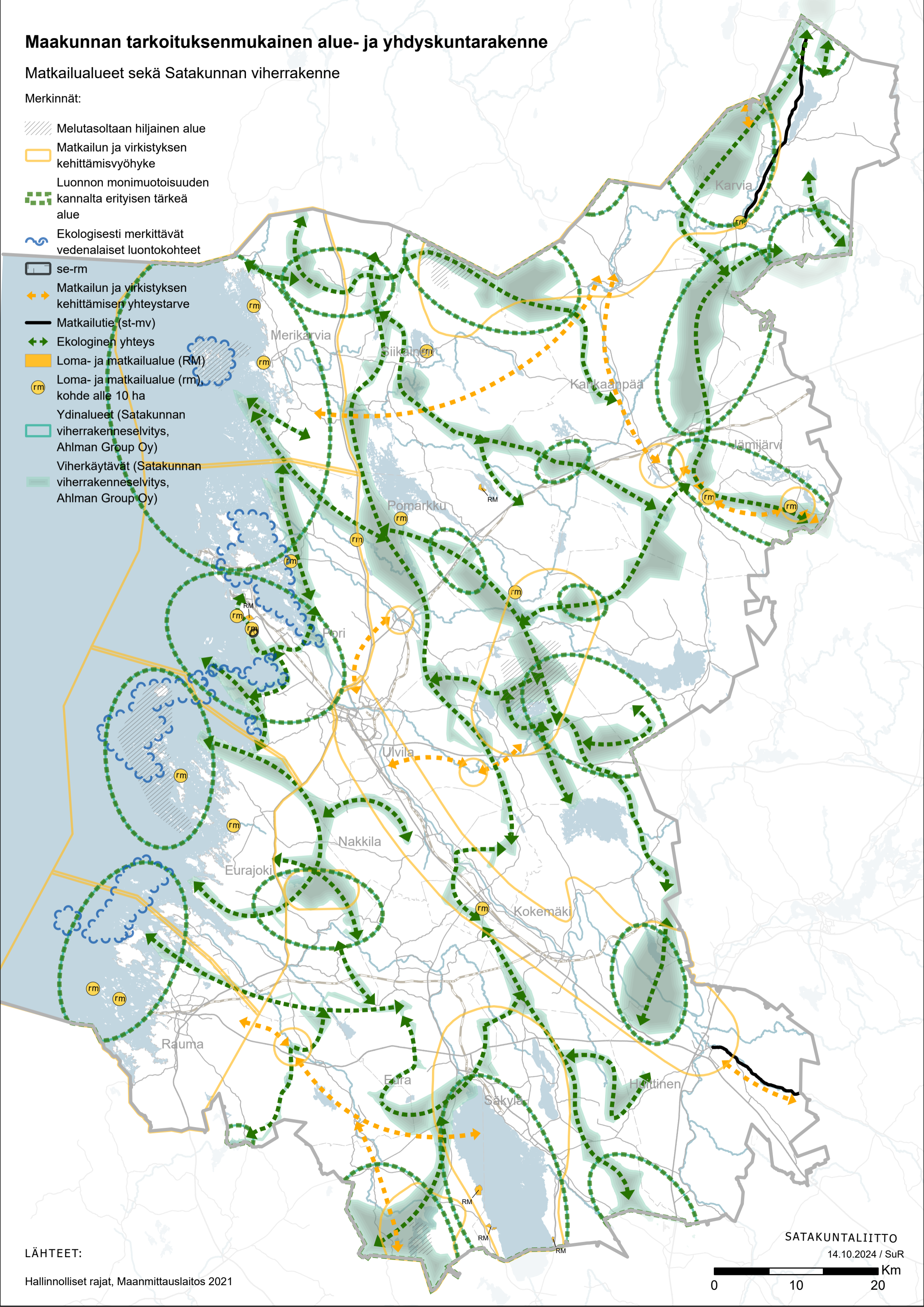


# Maakunnan tarkoituksenmukainen alue- ja yhdyskuntarakenne

## Matkailualueet sekä Satakunnan viherrakenne

Merkinnät:

- Melutasoltaan hiljainen alue
- Matkailun ja virkistyksen kehittämisvyöhyke
- Luonnon monimuotoisuuden kannalta erityisen tärkeä alue
- Ekologisesti merkittävät vedenalaiset luontokohteet
- se-rm
- Matkailun ja virkistyksen kehittämisen yhteystarve
- Matkailutie (st-mv)
- Ekologinen yhteys
- Loma- ja matkailualue (RM)
- Loma- ja matkailualue (rm), kohde alle 10 ha
- Ydinalueet (Satakunnan viherrakenneselvitys, Ahlman Group Oy)
- Viherkäytävät (Satakunnan viherrakenneselvitys, Ahlman Group Oy)



LÄHTEET:

Hallinnolliset rajat, Maanmittauslaitos 2021

SATAKUNTALIITTO

14.10.2024 / SuR

0 10 20 Km

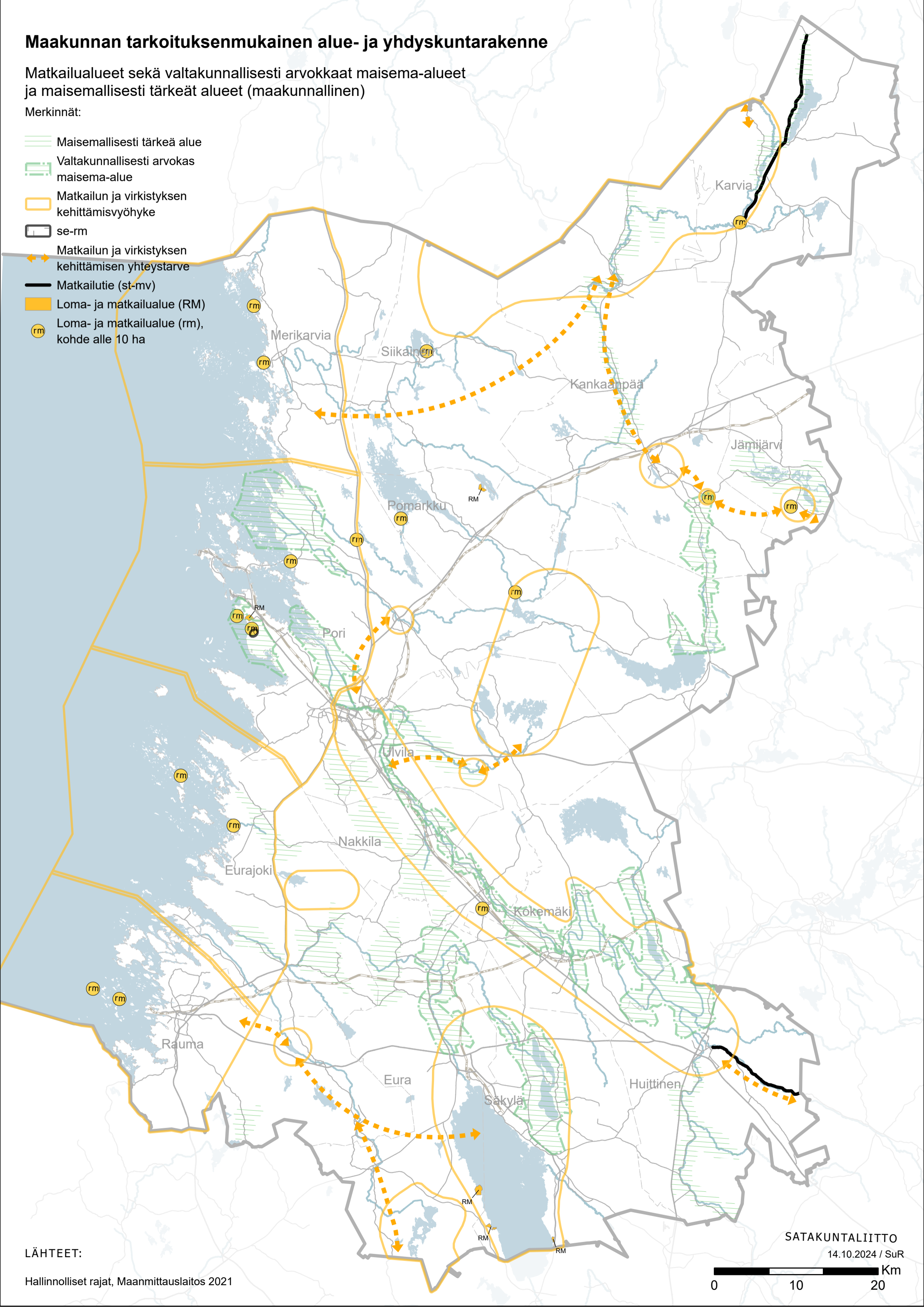


# Maakunnan tarkoituksenmukainen alue- ja yhdyskuntarakenne

Matkailualueet sekä valtakunnallisesti arvokkaat maisema-alueet ja maisemallisesti tärkeät alueet (maakunnallinen)

Merkinnät:

- Maisemallisesti tärkeä alue
- Valtakunnallisesti arvokas maisema-alue
- Matkailun ja virkistyksen kehittämisvyöhyke
- se-rm
- Matkailun ja virkistyksen kehittämisen yhteystarve
- Matkailutie (st-mv)
- Loma- ja matkailualue (RM)
- Loma- ja matkailualue (rm), kohde alle 10 ha



LÄHTEET:

Hallinnolliset rajat, Maanmittauslaitos 2021

SATAKUNTALIITTO

14.10.2024 / SuR


0 10 20 Km




# Maakunnan tarkoituksenmukainen alue- ja yhdyskuntarakenne

Matkailualueet sekä  
valtakunnallisesti merkittävä rakennettu kulttuuriympäristö ja valtakunnallisesti merkittävät arkeologiset kohteet, ehdotus


Merkinnt:


 Valtakunnallisesti merkittävä rakennettu kulttuuriympäristö

 Matkailun ja virkistyksen kehittämisvyöhyke


 se-rm


 Kansallinen kaupunkipuisto


 Matkailun ja virkistyksen kehittämisen yhteystarve


 Matkailutie (st-mv)

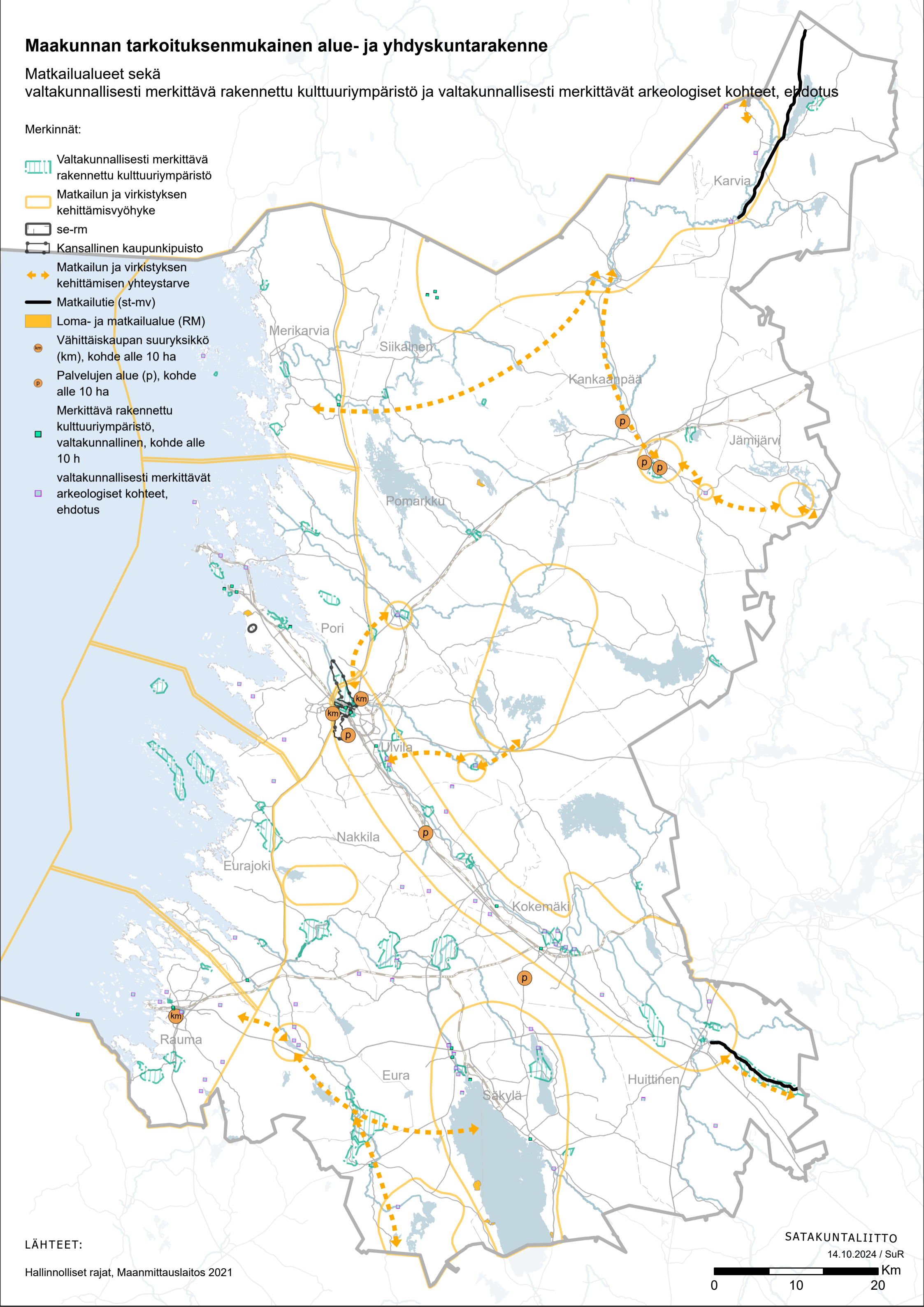
 Loma- ja matkailualue (RM)

 Vähittäiskaupan suuryksikkö (km), kohde alle 10 ha

 Palvelujen alue (p), kohde alle 10 ha

 Merkittävä rakennettu kulttuuriympäristö, valtakunnallinen, kohde alle 10 h

 valtakunnallisesti merkittävät arkeologiset kohteet, ehdotus



LÄHTEET:

Hallinnolliset rajat, Maanmittauslaitos 2021

SATAKUNTALIITTO

14.10.2024 / SuR

0 10 20 Km

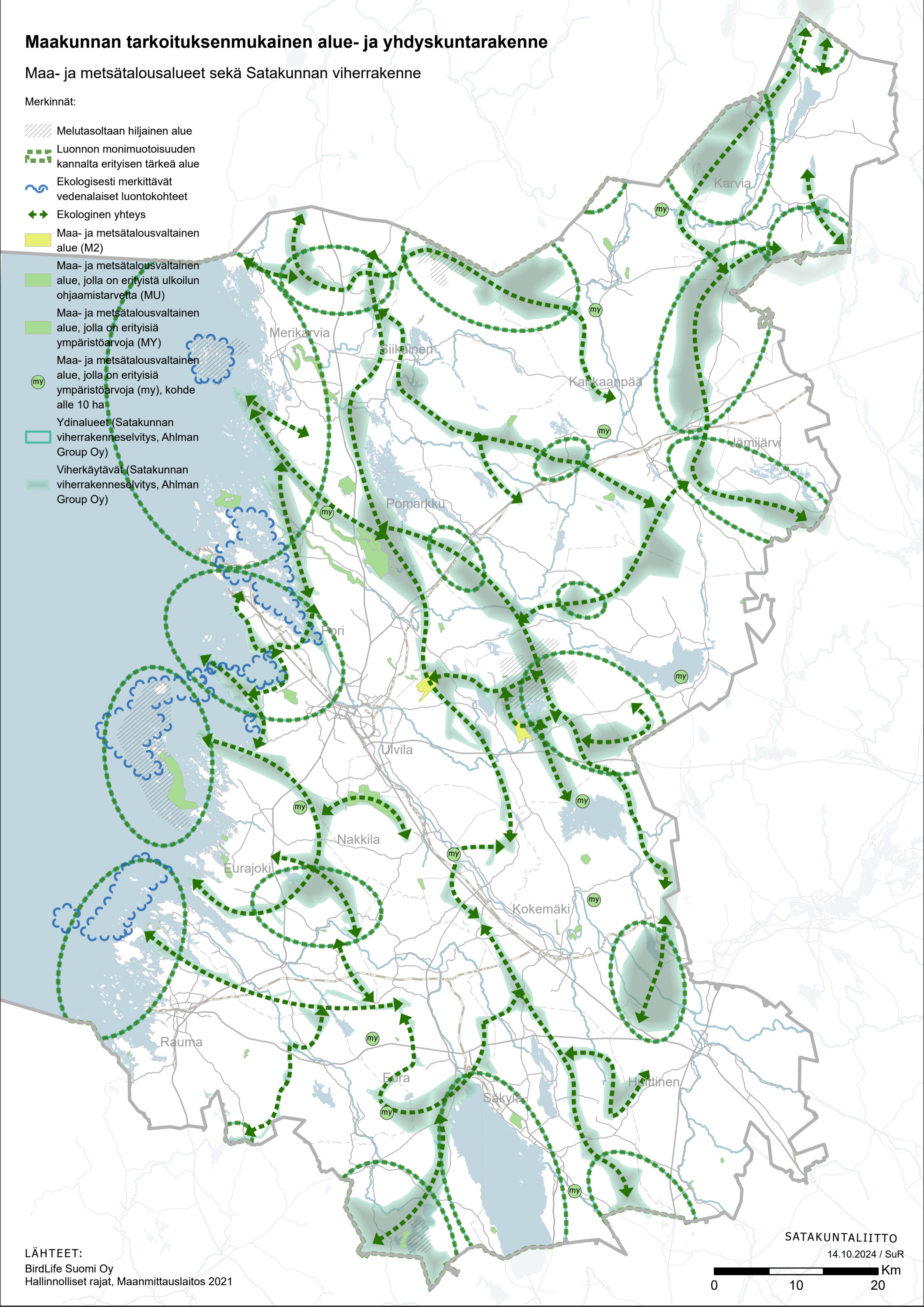


# Maakunnan tarkoituksenmukainen alue- ja yhdyskuntarakenne

## Maa- ja metsätalousalueet sekä Satakunnan viherrakenne

### Merkinnät:

- Melutasoltaan hiljainen alue
- Luonnon monimuotoisuuden kannalta erityisen tärkeä alue
- Ekologisesti merkittävät vedenalaiset luontokohteet
- Ekologinen yhteys
- Maa- ja metsätalousvaltainen alue (M2)
- Maa- ja metsätalousvaltainen alue, jolla on erityistä ulkoilun ohjaamistarvetta (MU)
- Maa- ja metsätalousvaltainen alue, jolla on erityisiä ympäristöarvoja (MY)
- Maa- ja metsätalousvaltainen alue, jolla on erityisiä ympäristöarvoja (my), kohde alle 10 ha
- Ydinalueet (Satakunnan viherrakenneselvitys, Ahlman Group Oy)
- Viherkäytävät (Satakunnan viherrakenneselvitys, Ahlman Group Oy)
















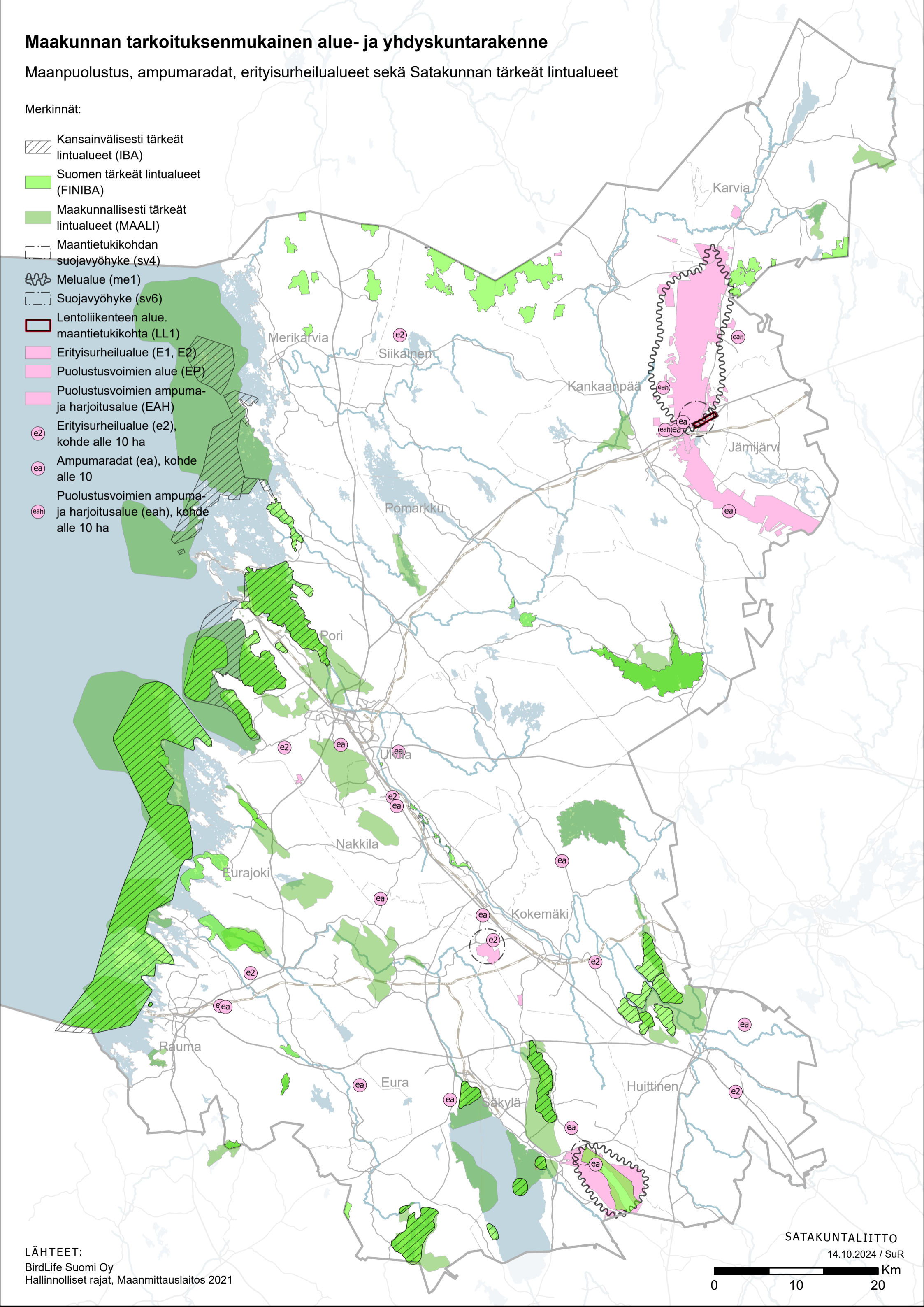


# Maakunnan tarkoituksenmukainen alue- ja yhdyskuntarakenne

Maanpuolustus, ampumaradat, erityisurheilualueet sekä Satakunnan tärkeät lintualueet

Merkinnät:

-  Kansainvälisesti tärkeät lintualueet (IBA)
-  Suomen tärkeät lintualueet (FINIBA)
-  Maakunnallisesti tärkeät lintualueet (MAALI)
-  Maantietukikohdan suojavyöhyke (sv4)
-  Melualue (me1)
-  Suojavyöhyke (sv6)
-  Lentoliikenteen alue maantietukikohta (LL1)
-  Erityisurheilualue (E1, E2)
-  Puolustusvoimien alue (EP)
-  Puolustusvoimien ampumaja harjoitusalue (EAH)
-  Erityisurheilualue (e2), kohde alle 10 ha
-  Ampumaradat (ea), kohde alle 10
-  Puolustusvoimien ampumaja harjoitusalue (eah), kohde alle 10 ha





















# Maakunnan tarkoituksenmukainen alue- ja yhdyskuntarakenne

Maanpuolustus, ampumaradat ja erityisurheilualueet sekä luonnon monimuotoisuuden ydinalueet ja ekologiset yhteydet, hiljaiset alueet, ekologisesti merkittävät vedenalaiset luontokohteet ja Satakunnan viherrakenne

Merkinnät:

-  Melutasoltaan hiljainen alue
-  Maantietukikohdan suojavöhyke (sv4)
-  Melualue (me1)
-  Luonnon monimuotoisuuden kannalta erityisen tärkeä alue
-  Ekologisesti merkittävät vedenalaiset luontokohteet
-  Suojavyöhyke (sv6)
-  Ekologinen yhteys
-  Lentoliikenteen alue. maantietukikohhta (LL1)
-  Erityisurheilualue (E1, E2)
-  Puolustusvoimien alue (EP)
-  Puolustusvoimien ampumaja harjoitusalue (EAH)
-  Erityisurheilualue (e2), kohde alle 10 ha
-  Ampumaradat (ea), kohde alle 10
-  Puolustusvoimien ampumaja harjoitusalue (eah), kohde alle 10 ha
-  Ydinalueet (Satakunnan viherrakenneselvitys, Ahlman Group Oy)
-  Viherkäytävät (Satakunnan viherrakenneselvitys, Ahlman Group Oy)

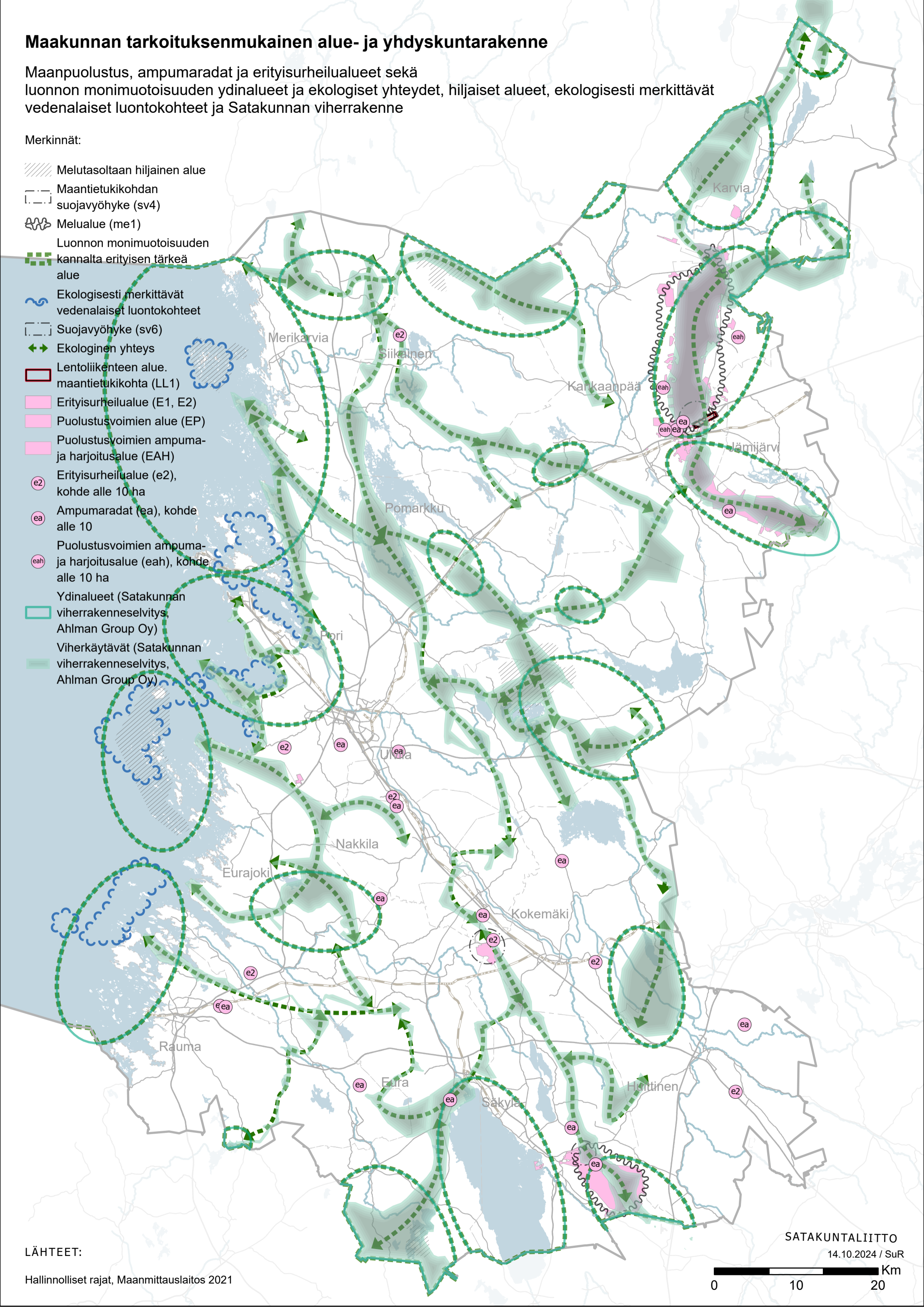
LÄHTEET:

Hallinnolliset rajat, Maanmittauslaitos 2021

SATAKUNTALIITTO

14.10.2024 / SuR

0 10 20 Km















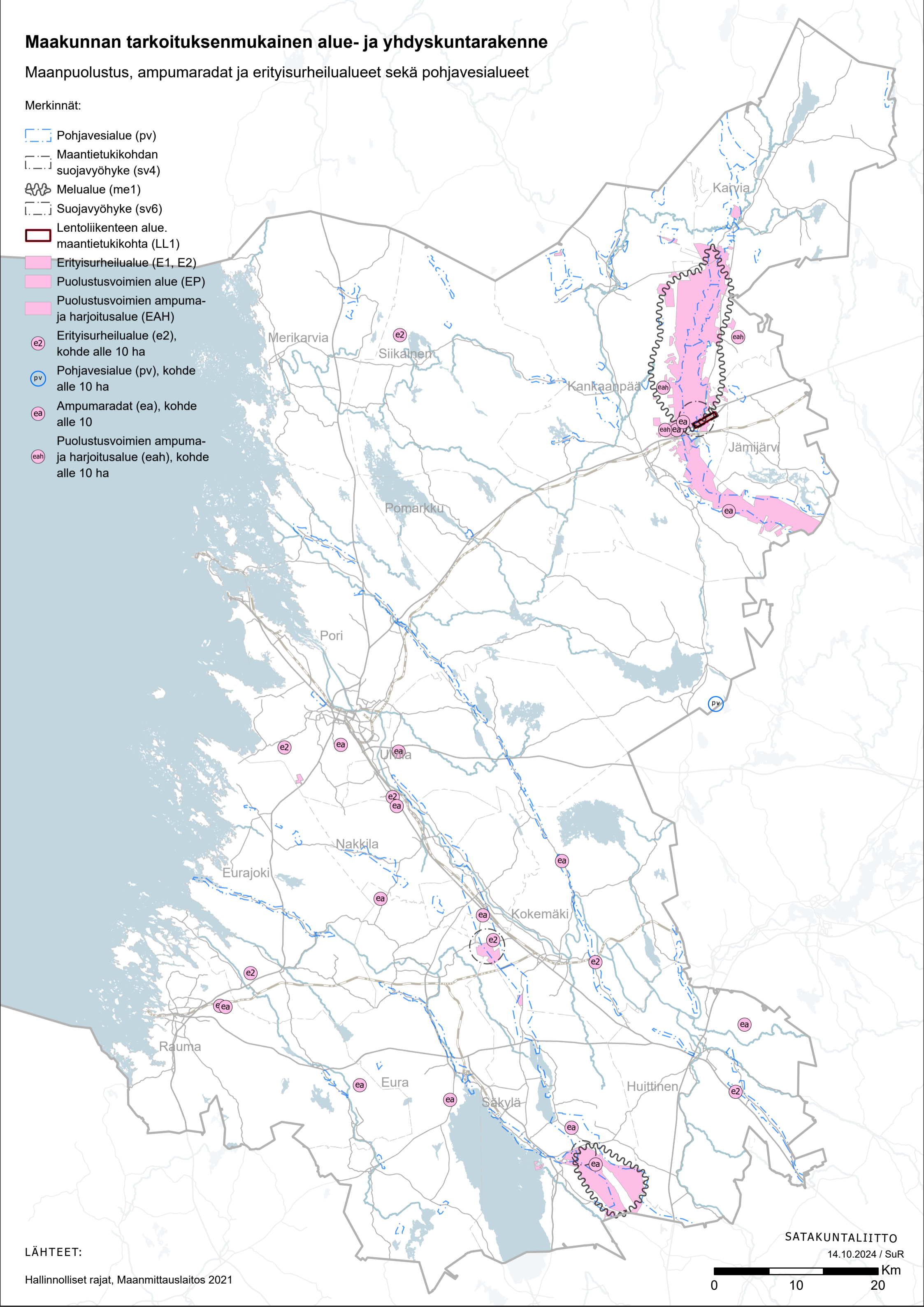


# Maakunnan tarkoituksenmukainen alue- ja yhdyskuntarakenne

Maanpuolustus, ampumaradat ja erityisurheilualueet sekä pohjavesialueet

Merkinnät:

-  Pohjavesialue (pv)
-  Maantietukikohdan suojavaöhyke (sv4)
-  Melualue (me1)
-  Suojavaöhyke (sv6)
-  Lentoliikenteen alue. maantietukikohta (LL1)
-  Erityisurheilualue (E1, E2)
-  Puolustusvoimien alue (EP)
-  Puolustusvoimien ampumaja harjoitusalue (EAH)
-  Erityisurheilualue (e2), kohde alle 10 ha
-  Pohjavesialue (pv), kohde alle 10 ha
-  Ampumaradat (ea), kohde alle 10
-  Puolustusvoimien ampumaja harjoitusalue (eah), kohde alle 10 ha



LÄHTEET:

Hallinnolliset rajat, Maanmittauslaitos 2021












SATAKUNTALIITTO

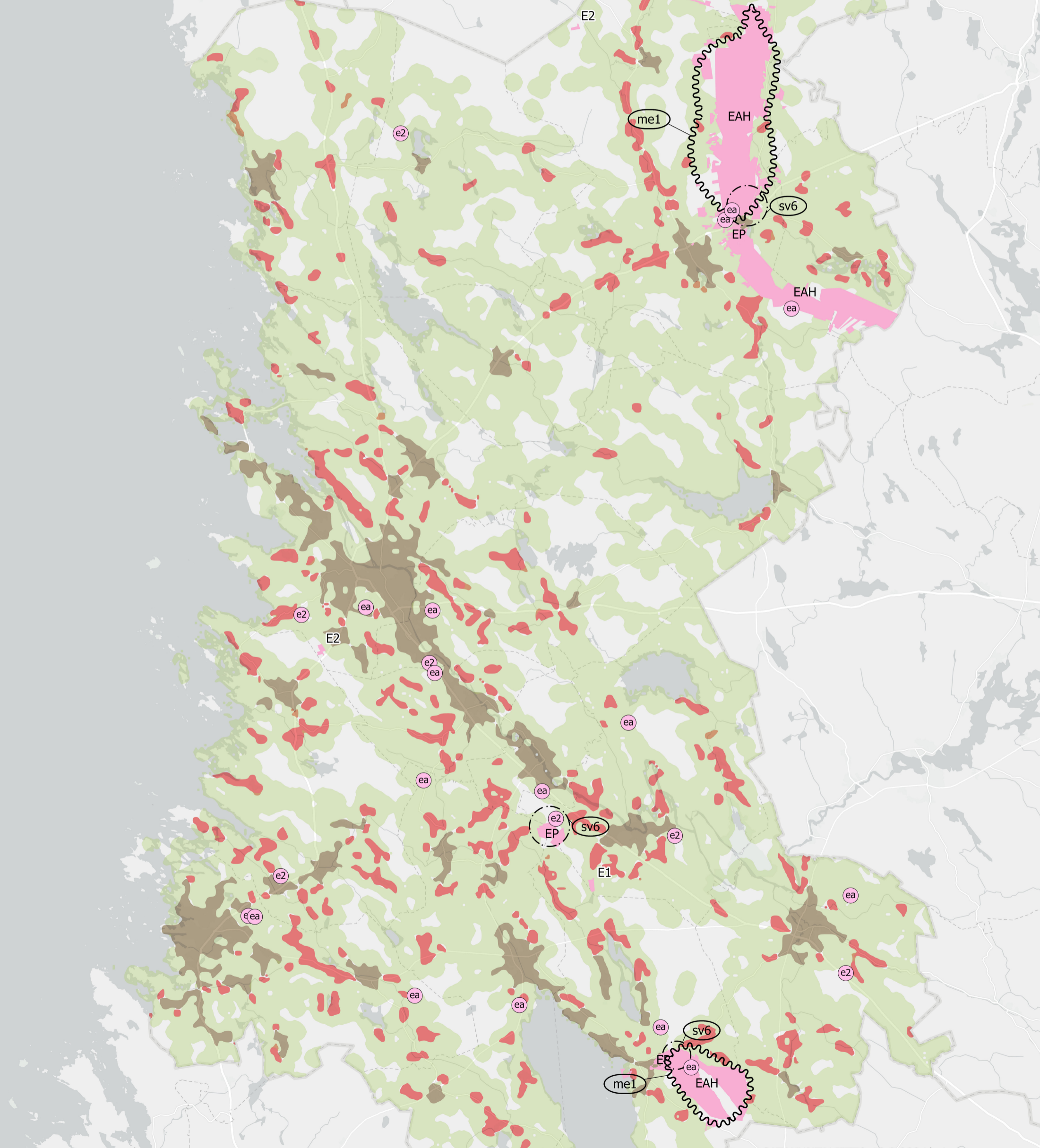
14.10.2024 / SuR

0 10 20 Km



# Maakunnan tarkoituksenmukainen alue- ja yhdyskuntarakenne/ Maanpuolustus, ampumaradat, erityisurheilualueet

-  Melualue (me1)
-  Suojavyöhyke (sv6)
-  Ravirata (E1)
-  Moottorirata (E2)
-  Ampuma- ja harjoitusalue (EAH)
-  Puolustusvoimien alue (EP)
-  Moottorirata (e2)
-  Ampumarata (ea)
-  Taajama-asutus
-  Kyläasutus
-  Maaseutuasutus



0 10 20 30 40 Km

SATAKUNTALIITTO 13.9.2024/vri  
Aineistot: Satakuntaliitto, SYKE - YKR-aluejako

National Land Survey of Finland, Esri, TomTom, Garmin, Foursquare, FAO, METI/NASA, USGS

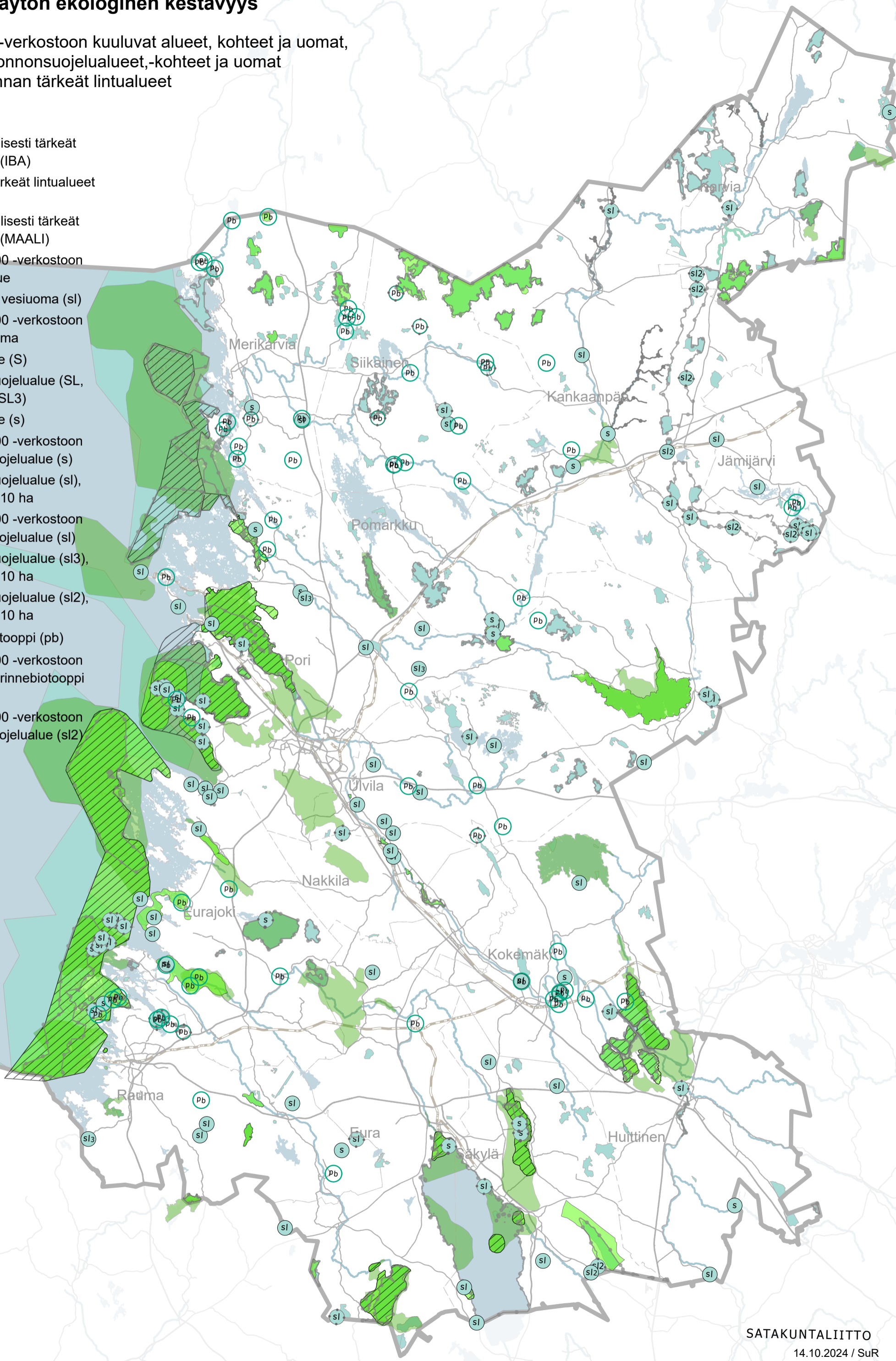


# Alueiden käytön ekologinen kestävyys

Natura 2000 -verkostoon kuuluvat alueet, kohteet ja uomat, suojelu- ja luonnonsuojelualueet, -kohteet ja uomat sekä Satakunnan tärkeät lintualueet

Merkinnät:

-  Kansainvälisesti tärkeät lintualueet (IBA)
-  Suomen tärkeät lintualueet (FINIBA)
-  Maakunnallisesti tärkeät lintualueet (MAALI)
-  Natura 2000 -verkostoon kuuluva alue
-  Suojeltava vesiuoma (sl)
-  Natura 2000 -verkostoon kuuluva uoma
-  Suojelualue (S)
-  Luonnonsuojelualue (SL, SL1, SL2, SL3)
-  Suojelualue (s)
-  Natura 2000 -verkostoon kuuluva suojelualue (s)
-  Luonnonsuojelualue (sl), kohde alle 10 ha
-  Natura 2000 -verkostoon kuuluva suojelualue (sl)
-  Luonnonsuojelualue (sl3), kohde alle 10 ha
-  Luonnonsuojelualue (sl2), kohde alle 10 ha
-  Perinnebiotooppi (pb)
-  Natura 2000 -verkostoon kuuluva perinnebiotooppi (pb)
-  Natura 2000 -verkostoon kuuluva suojelualue (sl2)



LÄHTEET:  
 BirdLife Suomi Oy  
 Hallinnolliset rajat, Maanmittauslaitos 2021

SATAKUNTALIITTO  
 14.10.2024 / SuR























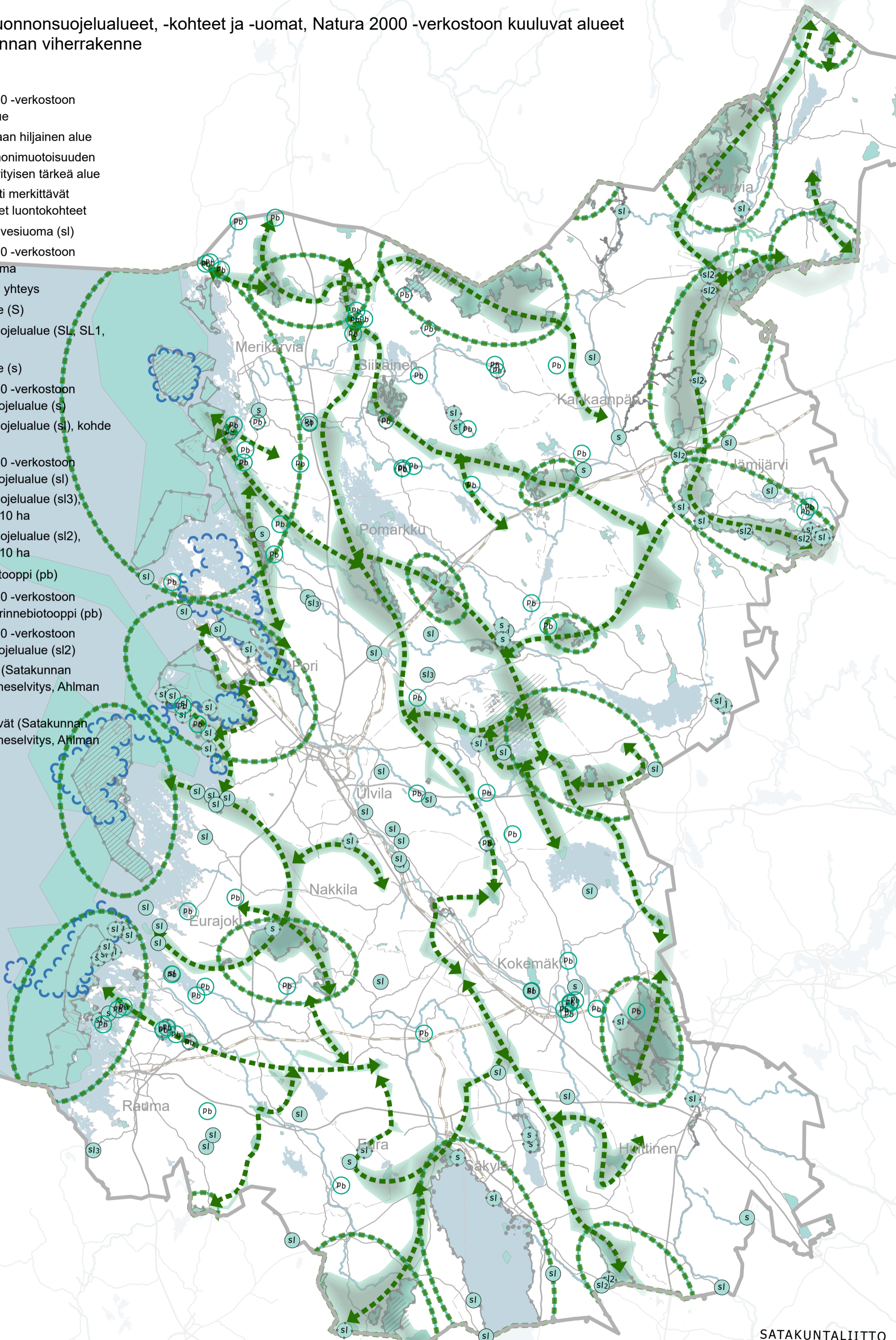


# Alueiden käytön ekologinen kestävyys

Suojelu- ja luonnonsuojelualueet, -kohteet ja -uomat, Natura 2000 -verkostoon kuuluvat alueet sekä Satakunnan viherrakenne

Merkinnät:

-  Natura 2000 -verkostoon kuuluva alue
-  Melutasoltaan hiljainen alue
-  Luonnon monimuotoisuuden kannalta erityisen tärkeä alue
-  Ekologisesti merkittävät vedenalaiset luontokohteet
-  Suojeltava vesiuoma (sl)
-  Natura 2000 -verkostoon kuuluva uoma
-  Ekologinen yhteys
-  Suojelualue (S)
-  Luonnonsuojelualue (SL, SL1, SL2, SL3)
-  Suojelualue (s)
-  Natura 2000 -verkostoon kuuluva suojelualue (s)
-  Luonnonsuojelualue (sl), kohde alle 10 ha
-  Natura 2000 -verkostoon kuuluva suojelualue (sl)
-  Luonnonsuojelualue (sl3), kohde alle 10 ha
-  Luonnonsuojelualue (sl2), kohde alle 10 ha
-  Perinnebiotooppi (pb)
-  Natura 2000 -verkostoon kuuluva perinnebiotooppi (pb)
-  Natura 2000 -verkostoon kuuluva suojelualue (sl2)
-  Ydinalueet (Satakunnan viherrakenneselvitys, Ahlman Group Oy)
-  Viherkäytävät (Satakunnan viherrakenneselvitys, Ahlman Group Oy)



LÄHTEET:

Hallinnolliset rajat, Maanmittauslaitos 2021

SATAKUNTALIITTO

14.10.2024 / SuR





# Ympäristön ja talouden kannalta kestävät liikenteen ja teknisen huollon järjestelyt

Tie-, raide-, lento-, viesti- ja vesiliikenne, terminaalialueet sekä Satakunnan tärkeät lintualueet

Merkinnät:

-  Kansainvälisesti tärkeät lintualueet (IBA)
-  Suomen tärkeät lintualueet (FINIBA)
-  Maakunnallisesti tärkeät lintualueet (MAALI)
-  Satamatoimintojen kehittämisen kohdevyöhyke (ls)
-  Laivaväylä
-  Veneväylä
-  Ohjeellinen veneväylä
-  Kaksiajoratainen päätie (vt)
-  Kaksiajorataiseksi parannettava päätie (vt)
-  Uusi kaksiajoratainen päätie (vt)
-  Valtatie, kantatie (vt, kt)
-  Seututie/pääkatu (st)
-  Tärkeä yhdystie/kokoojakatu (yt)
-  Merkittävästi parannettava tie (vt)
-  Ohjeellinen tieyhteys (yt)
-  Uusi tieyhteys (vt)
-  Uusi tieyhteys (st)
-  Uusi tieyhteys (yt)
-  Tieliikenteen yhteystarve (st)
-  Tieliikenteen yhteystarve (yt)
-  Matkailutie (st-mv)
-  Päärata (pr)
-  Uusi päärata (pr)
-  Pääradan yhteystarve (pr)
-  Yhdysradan/sivuradan yhteystarve (yr)
-  Yhdysrata/sivurata (yr)
-  Alikulun yhteystarve
-  Lentoliikenteen alue, maantietukikohta (LL1)
-  Satama-alue (LS)
-  Viestiliikenteen alue (LV)
-  Eritasoliittymä
-  Uusi eritasoliittymä
-  Lentoliikenteen alue (II), kohde alle 10 ha
-  Satama-alue (ls), kohde alle 10 ha
-  Kalasatama (ls1), kohde alle 10 ha
-  Viestiliikenteen alue (lv), kohde alle 10 ha
-  Veneilyä palveleva virkistyskohde (v1)
-  Terminaalitoimintojen alue (tt)
-  Terminaalitoimintojen alue, rautatieverkko Peipohja (tt1)
-  Terminaalitoimintojen alue, rautatieverkko Riihiketo (tt2)

LÄHTEET:

BirdLife Suomi Oy  
Hallinnolliset rajat, Maanmittauslaitos 2021

SATAKUNTALIITTO

14.10.2024 / SuR

0 10 20 Km

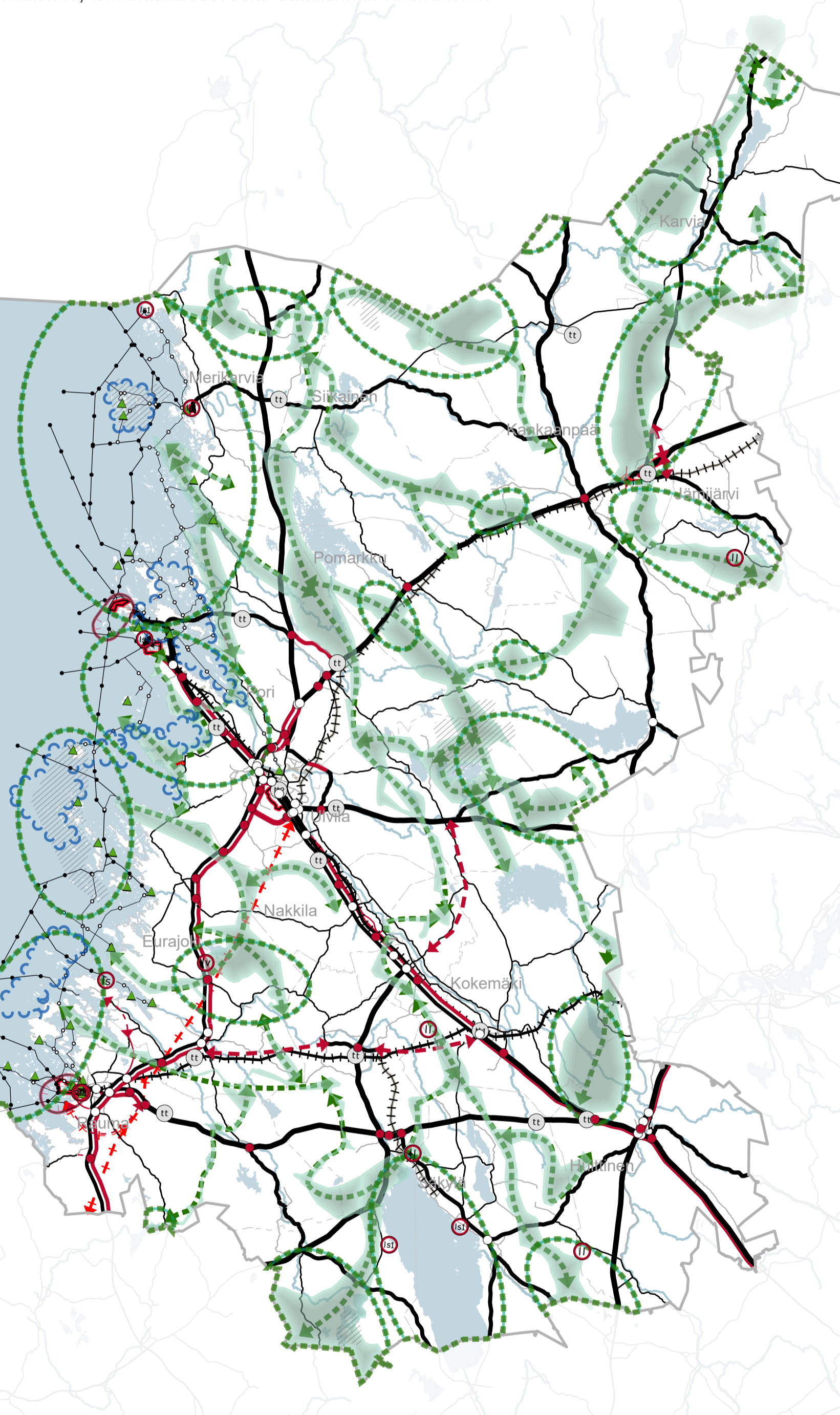


# Ympäristön ja talouden kannalta kestävät liikenteen ja teknisen huollon järjestelyt

Tie-, raide-, lento-, viesti- ja vesiliikenne, terminaalialueet sekä Satakunnan viherrakenne

Merkinnät:

-  Melutasoltaan hiljainen alue
-  Satamatoimintojen kehittämisen kohdevyöhyke (Is)
-  Luonnon monimuotoisuuden kannalta erityisen tärkeä alue
-  Ekologisesti merkittävät vedenalaiset luontokohteet
-  Laivaväylä
-  Veneväylä
-  Ohjeellinen veneväylä
-  Kaksiajoratainen päätie (vt)
-  Kaksiajorataiseksi parannettava päätie (vt)
-  Uusi kaksiajoratainen päätie (vt)
-  Valtatie, kantatie (vt, kt)
-  Seututie/pääkatu (st)
-  Tärkeä yhdystie/kokoojakatu (yt)
-  Merkittävästi parannettava tie (vt)
-  Ohjeellinen tieyhteys (yt)
-  Uusi tieyhteys (vt)
-  Uusi tieyhteys (st)
-  Uusi tieyhteys (yt)
-  Tieliikenteen yhteystarve (st)
-  Tieliikenteen yhteystarve (yt)
-  Matkailutie (st-mv)
-  Päärata (pr)
-  Uusi päärata (pr)
-  Pääradan yhteystarve (pr)
-  Yhdysradan/sivuradan yhteystarve (yr)
-  Yhdysrata/sivurata (yr)
-  Alikulun yhteystarve
-  Ekologinen yhteys
-  Lentoliikenteen alue, maantietukikohta (LL1)
-  Satama-alue (LS)
-  Viestiliikenteen alue (LV)
-  Eritasoliittymä
-  Uusi eritasoliittymä
-  Lentoliikenteen alue (II), kohde alle 10 ha
-  Satama-alue (Is), kohde alle 10 ha
-  Kalasatama (Is1), kohde alle 10 ha
-  Viestiliikenteen alue (Iv), kohde alle 10 ha
-  Veneilyä palveleva virkistyskohde (v1)
-  Terminaalitoimintojen alue (tt)
-  Terminaalitoimintojen alue, rautatieverkko Peipohja (tt1)
-  Terminaalitoimintojen alue, rautatieverkko Riihiketo (tt2)
-  Ydinalueet (Satakunnan viherrakenneselvitys, Ahlman Group Oy)
-  Viherkäytävät (Satakunnan viherrakenneselvitys, Ahlman Group Oy)



LÄHTEET:

Hallinnolliset rajat, Maanmittauslaitos 2021

SATAKUNTALIITTO

14.10.2024 / SuR





# Ympäristön ja talouden kannalta kestävät liikenteen ja teknisen huollon järjestelyt

Tie-, raide-, lento-, viesti- ja vesiliikenne, terminaalialueet sekä valtakunnallisesti arvokkaat maisema-alueet ja maisemallisesti tärkeät alueet (maakunnallinen)

Merkinnät:

-  Maisemallisesti tärkeä alue
-  Valtakunnallisesti arvokas maisema-alue
-  Satamatoimintojen kehittämisen kohdevyöhyke (Is)
-  Laivaväylä
-  Veneväylä
-  Ohjeellinen veneväylä
-  Kaksiajoratainen päätie (vt)
-  Kaksiajorataiseksi parannettava päätie (vt)
-  Uusi kaksiajoratainen päätie (vt)
-  Valtatie, kantatie (vt, kt)
-  Seututie/pääkatu (st)
-  Tärkeä yhdystie/kokoojakatu (yt)
-  Merkittävästi parannettava tie (vt)
-  Ohjeellinen tieyhteys (yt)
-  Uusi tieyhteys (vt)
-  Uusi tieyhteys (st)
-  Uusi tieyhteys (yt)
-  Tieliikenteen yhteystarve (st)
-  Tieliikenteen yhteystarve (yt)
-  Matkailutie (st-mv)
-  Päärata (pr)
-  Uusi päärata (pr)
-  Pääradan yhteystarve (pr)
-  Yhdysradan/sivuradan yhteystarve (yr)
-  Yhdysrata/sivurata (yr)
-  Alikulun yhteystarve
-  Lentoliikenteen alue, maantietukikohta (LL1)
-  Satama-alue (LS)
-  Viestiliikenteen alue (LV)
-  Eritasoliittymä
-  Uusi eritasoliittymä
-  Lentoliikenteen alue (II), kohde alle 10 ha
-  Satama-alue (Is), kohde all 10 ha
-  Kalasatama (Is1), kohde alle 10 ha
-  Viestiliikenteen alue (Lv), kohde alle 10 ha
-  Veneilyä palveleva virkistyskohde (v1)
-  Terminaalitoimintojen alue (tt)
-  Terminaalitoimintojen alue, rautatieverkko Peipohja (tt1)
-  Terminaalitoimintojen alue, rautatieverkko Riihiketo (tt2)

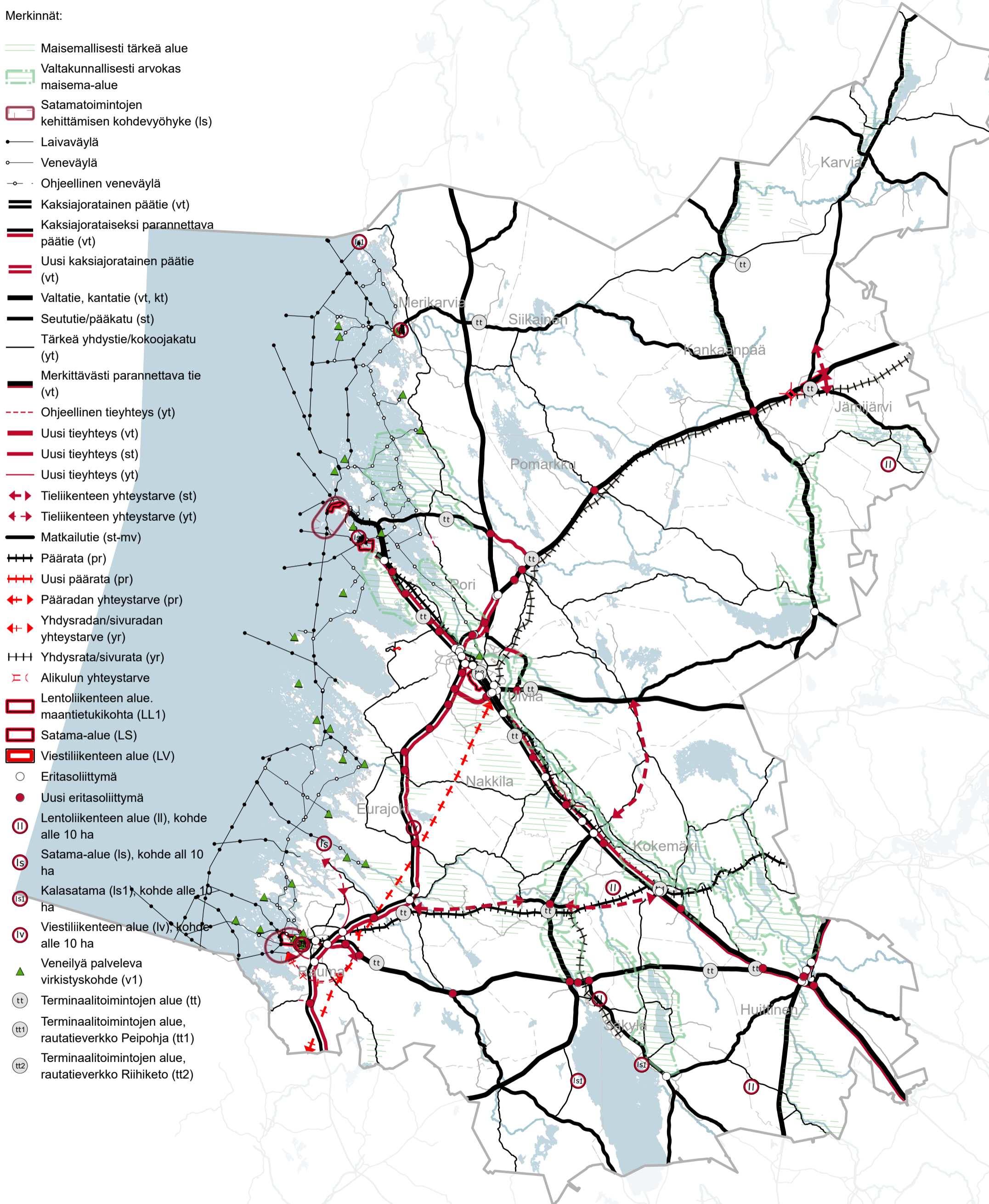
LÄHTEET:

Hallinnolliset rajat, Maanmittauslaitos 2021

SATAKUNTALIITTO

14.10.2024 / SuR

0 10 20 Km





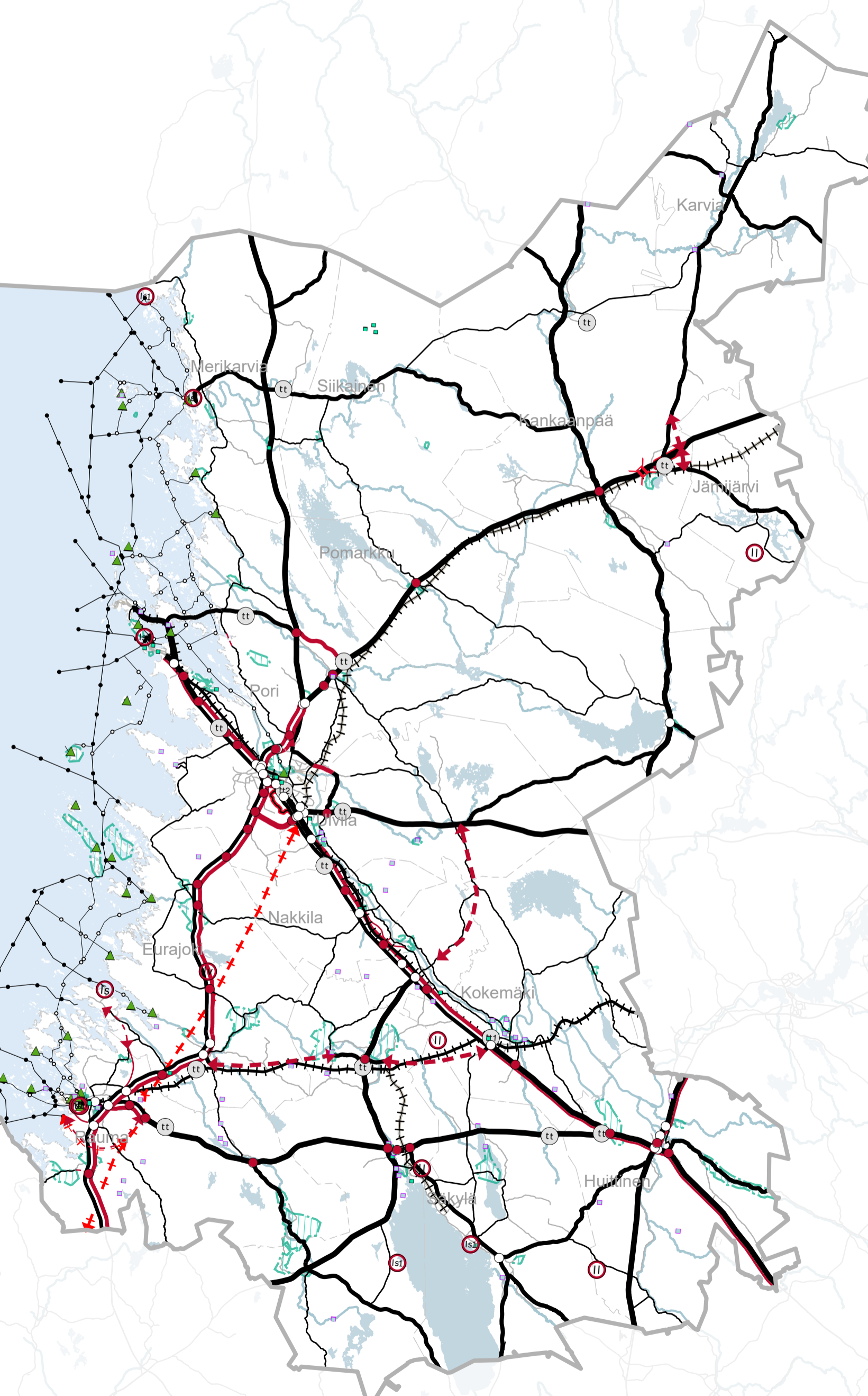
# Ympäristön ja talouden kannalta kestävät liikenteen ja teknisen huollon järjestelyt

Tie-, raide-, lento- ja viestiliikenne, terminaalialueet sekä valtakunnallisesti merkittävä rakennettu kulttuuriympäristö ja valtakunnallisesti merkittävät arkeologiset kohteet, ehdotus

Merkinntät:

-  Valtakunnallisesti merkittävä rakennettu kulttuuriympäristö
-  Laivaväylä
-  Veneväylä
-  Ohjeellinen veneväylä
-  Kaksiajoratainen päätie (vt)
-  Kaksiajorataiseksi parannettava päätie (vt)
-  Uusi kaksiajoratainen päätie (vt)
-  Valtatie, kantatie (vt, kt)
-  Seututie/pääkatu (st)
-  Tärkeä yhdystie/kokoojakatu (yt)
-  Merkittävästi parannettava tie (vt)
-  Ohjeellinen tieyhteys (yt)
-  Uusi tieyhteys (vt)
-  Uusi tieyhteys (st)
-  Uusi tieyhteys (yt)
-  Tieliikenteen yhteystarve (st)
-  Tieliikenteen yhteystarve (yt)
-  Matkailutie (st-mv)
-  Päärata (pr)
-  Uusi päärata (pr)
-  Pääradan yhteystarve (pr)
-  Yhdysradan/sivuradan yhteystarve (yr)
-  Yhdysrata/sivurata (yr)
-  Alikulun yhteystarve
-  Lentoliikenteen alue, maantietukikohta (LL1)
-  Viestiliikenteen alue (LV)
-  Eritasoliittymä
-  Uusi eritasoliittymä
-  Lentoliikenteen alue (II), kohde alle 10 ha
-  Satama-alue (Is), kohde all 10 ha
-  Kalasatama (Is1), kohde alle 10 ha
-  Viestiliikenteen alue (Iv), kohde alle 10 ha
-  Merkittävä rakennettu kulttuuriympäristö, valtakunnallinen, kohde alle 10 h
-  valtakunnallisesti merkittävät arkeologiset kohteet, ehdotus
-  Veneilyä palveleva virkistyskohde (v1)
-  Terminaalitoimintojen alue (tt)
-  Terminaalitoimintojen alue, rautatieverkko Peipohja (tt1)
-  Terminaalitoimintojen alue, rautatieverkko Riihiketo (tt2)

LÄHTEET:  
Hallinnolliset rajat, Maanmittauslaitos 2021





# Ympäristön ja talouden kannalta kestävät liikenteen ja teknisen huollon järjestelyt/Rataliikenne, maantieliikenne ja terminaalialueet

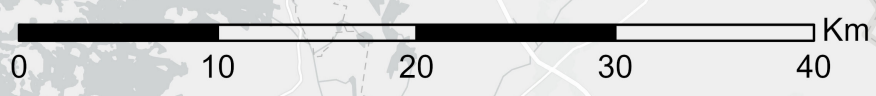
- Kaksiajoratainen päätie
- Valtatie/kantatie
- Seututie/pääkatu
- Matkailutie
- Yhdystie/kokoojakatu
- Kaksiajorataiseksi parannettava päätie
- Merkittävästi parannettava tie
- Uusi kaksiajoratainen päätie
- Uusi valtatie/kantatie
- Uusi seututie/pääkatu

- Uusi yhdystie/kokoojakatu
- Ohjeellinen tie
- Tieliikenteen yhteystarve (st)
- Tieliikenteen yhteystarve (yt)
- Päärata
- Yhdysrata/sivurata
- Uusi päärata
- Rautatieliikenteen yhteystarve
- Melualue (me3)

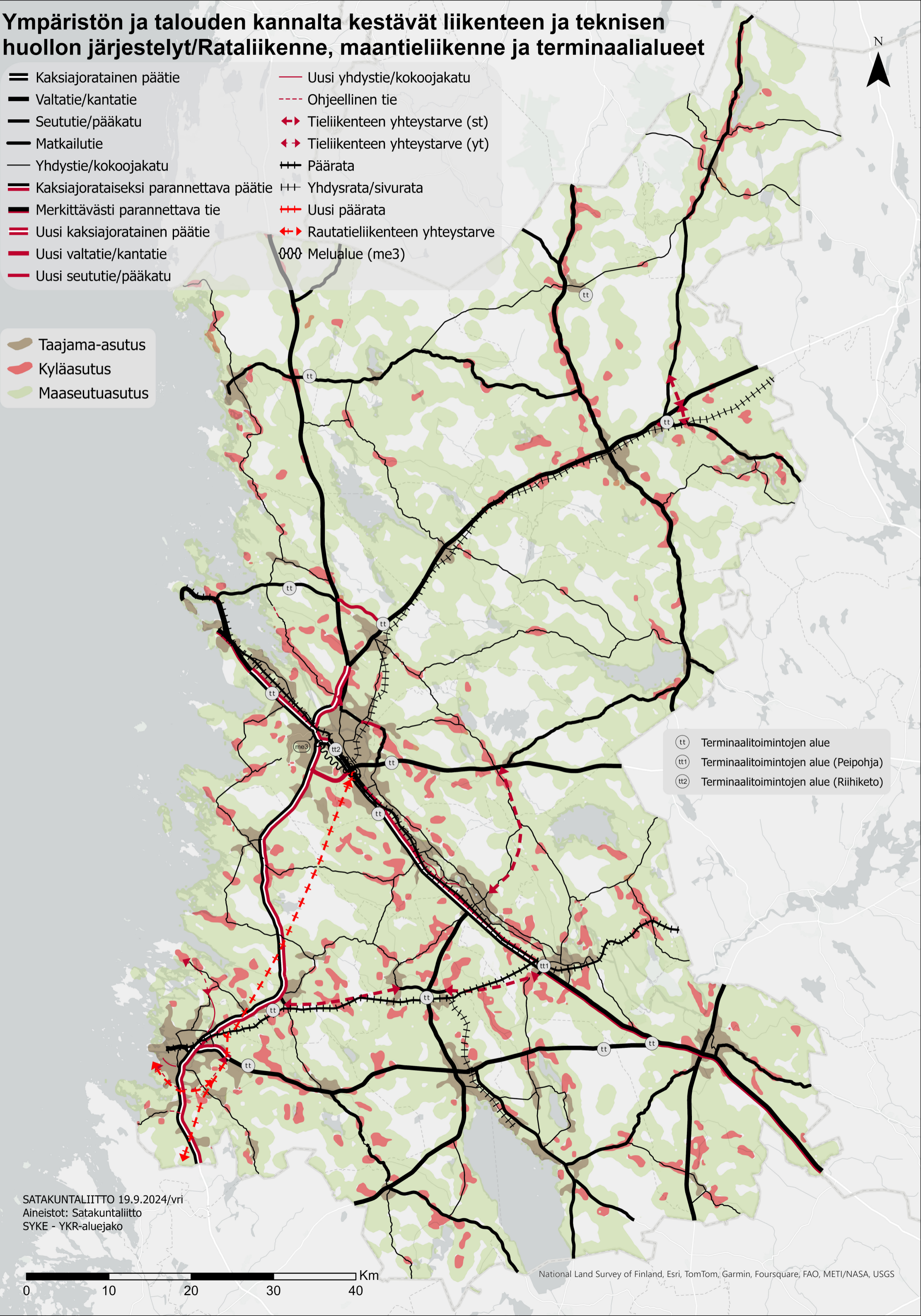
- Taajama-asutus
- Kyläasutus
- Maaseutuasutus

- Terminaalitoimintojen alue
- Terminaalitoimintojen alue (Peipohja)
- Terminaalitoimintojen alue (Riihiketo)

SATAKUNTALIITTO 19.9.2024/vri  
 Aineistot: Satakuntaliitto  
 SYKE - YKR-aluejako



National Land Survey of Finland, Esri, TomTom, Garmin, Foursquare, FAO, METI/NASA, USGS



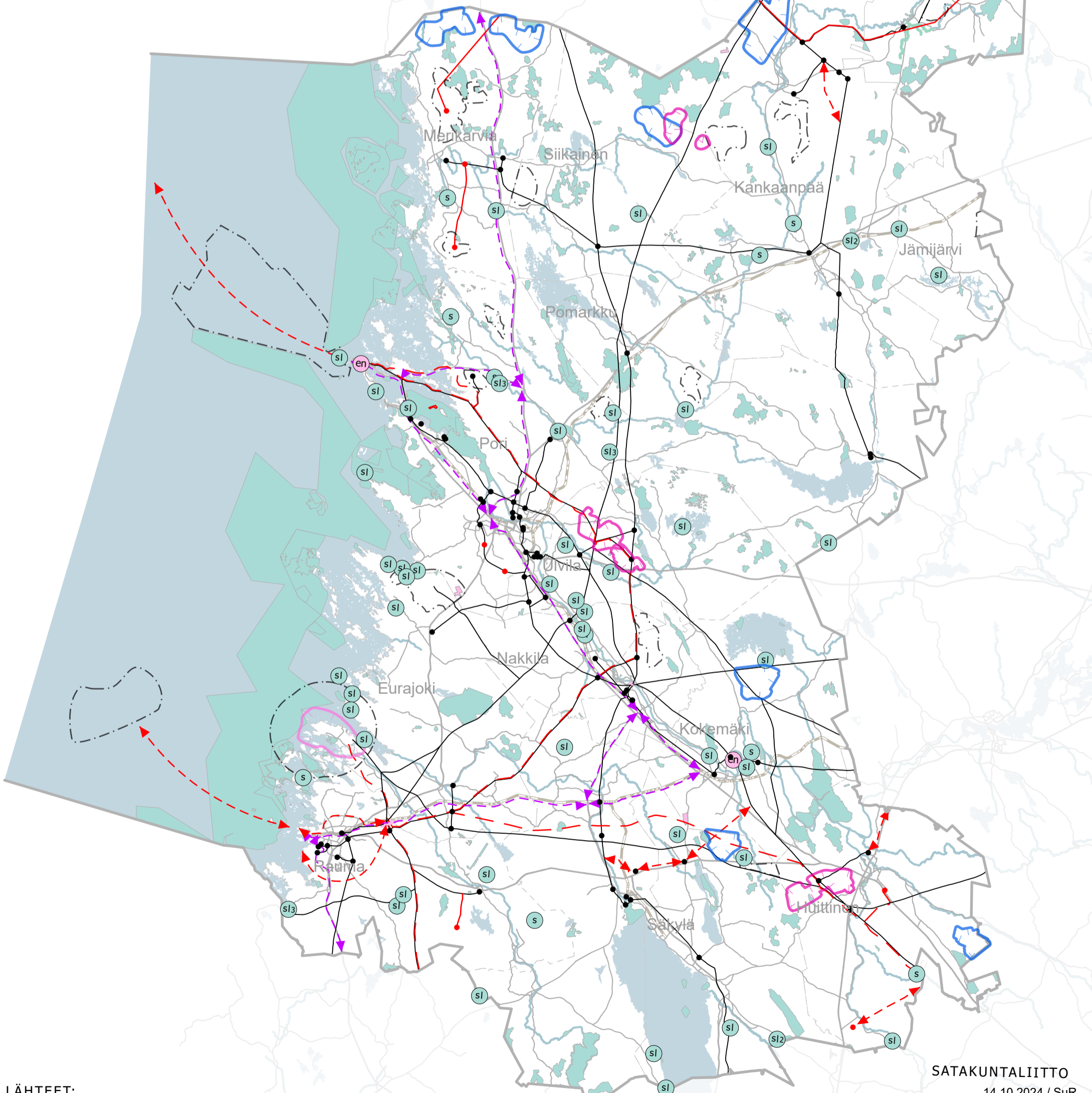


# Ympäristön ja talouden kannalta kestävät liikenteen ja teknisen huollon järjestelyt

Energiahuolto sekä suojele- ja luonnonsuojelualueet, -kohteet ja -uomat

Merkinnät:

- |                                            |                                            |
|--------------------------------------------|--------------------------------------------|
| Tuulivoimaloiden alue, meri ( tv2)         | Suojelualue (S)                            |
| Suojavyöhyke (sv2)                         | Luonnonsuojelualue (SL, SL1, SL2, SL3)     |
| Tuulivoimaloiden alue, maa (tv1)           | en                                         |
| Energiahuollon kehittämisen kohdealue (en) | Suojelualue (s)                            |
| Kaasuverkon yhteystarve                    | Luonnonsuojelualue (sl), kohde alle 10 ha  |
| Voimalinja                                 | Sähköasema (en-z)                          |
| Uusi voimalinja                            | Uusi sähköasema (en-z)                     |
| Ohjeellinen voimalinja                     | Luonnonsuojelualue (sl3), kohde alle 10 ha |
| Sähkönsiirron yhteystarve                  | Luonnonsuojelualue (sl2), kohde alle 10 ha |
| Suojeltava vesiuoma (sl)                   | Aurinkovoimatuotannon selvitysalue (se-au) |
| Erityisurheilualue (E1, E2)                | Tuulivoimatuotannon selvitysalue (se-tv)   |
| Energiahuollon alue (EN, EN1)              |                                            |



LÄHTEET:

Hallinnolliset rajat, Maanmittauslaitos 2021

SATAKUNTALIITTO

14.10.2024 / SuR












0 10 20 Km

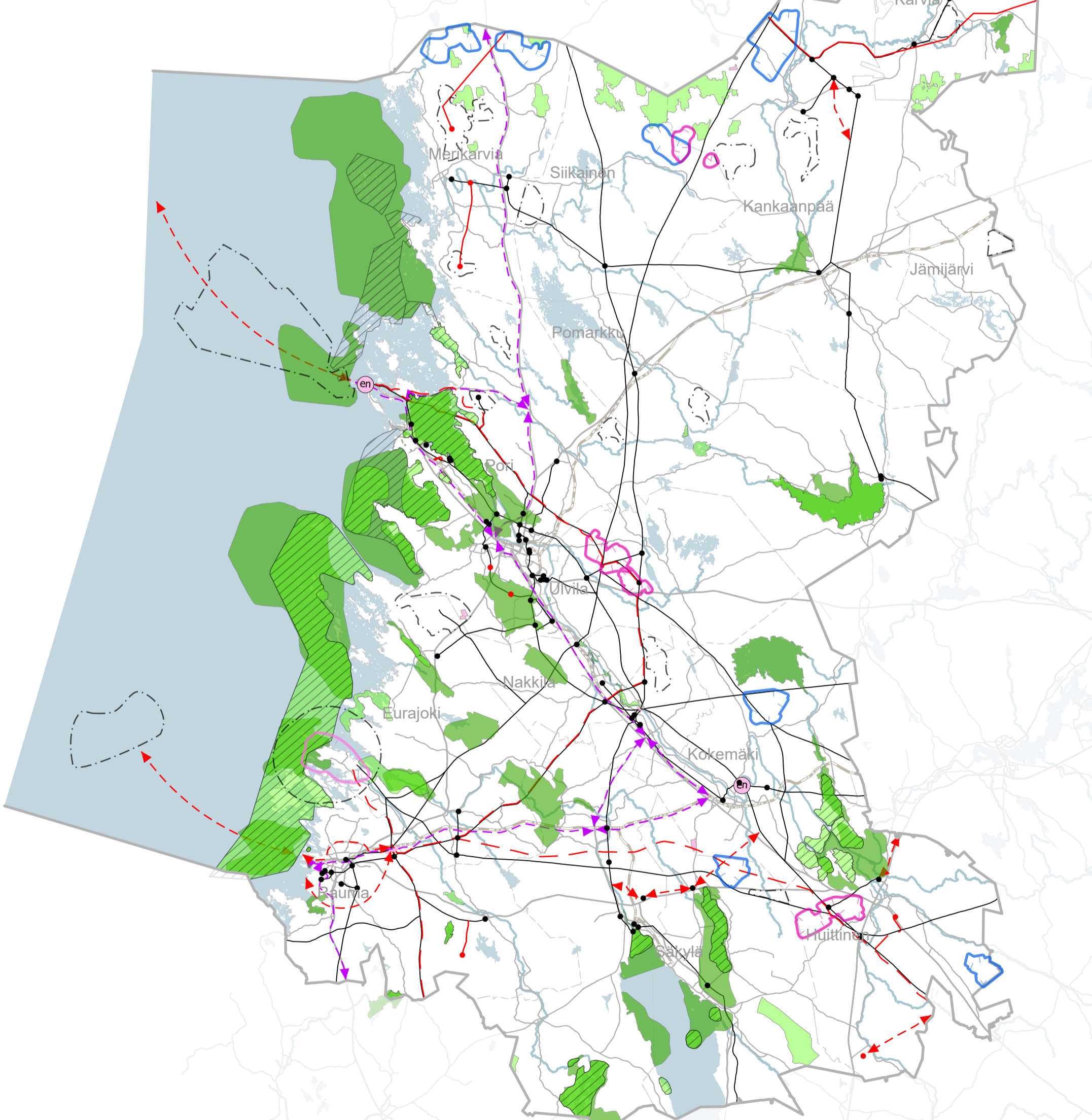


# Ympäristön ja talouden kannalta kestävä liikenteen ja teknisen huollon järjestelyt

## Energiahuolto sekä Satakunnan tärkeät lintualueet

Merkinnät:

- |                                                                                  |                                              |                                                                                   |                                            |
|----------------------------------------------------------------------------------|----------------------------------------------|-----------------------------------------------------------------------------------|--------------------------------------------|
|  | Kansainvälisesti tärkeät lintualueet (IBA)   |  | Ohjeellinen voimalinja                     |
|  | Suomen tärkeät lintualueet (FINIBA)          |  | Sähkösiirron yhteystarve                   |
|  | Maakunnallisesti tärkeät lintualueet (MAALI) |  | Erytisurheilualaue (E1, E2)                |
|  | Tuulivoimaloiden alue, meri (tv2)            |  | Energiahuollon alue (EN, EN1)              |
|  | Suojavyöhyke (sv2)                           |  | en                                         |
|  | Tuulivoimaloiden alue, maa (tv1)             |  | Sähköasema (en-z)                          |
|  | Energiahuollon kehittämisen kohdealue (en)   |  | Uusi sähköasema (en-z)                     |
|  | Kaasuverkon yhteystarve                      |  | Aurinkovoimatuotannon selvitysalue (se-au) |
|  | Voimalinja                                   |  | Tuulivoimatuotannon selvitysalue (se-tv)   |
|  | Uusi voimalinja                              |                                                                                   |                                            |



LÄHTEET:  
BirdLife Suomi Oy  
Hallinnolliset rajat, Maanmittauslaitos 2021



# Alueiden käytön ekologinen kestävyys

## Energiahuolto sekä Satakunnan viherrakenne

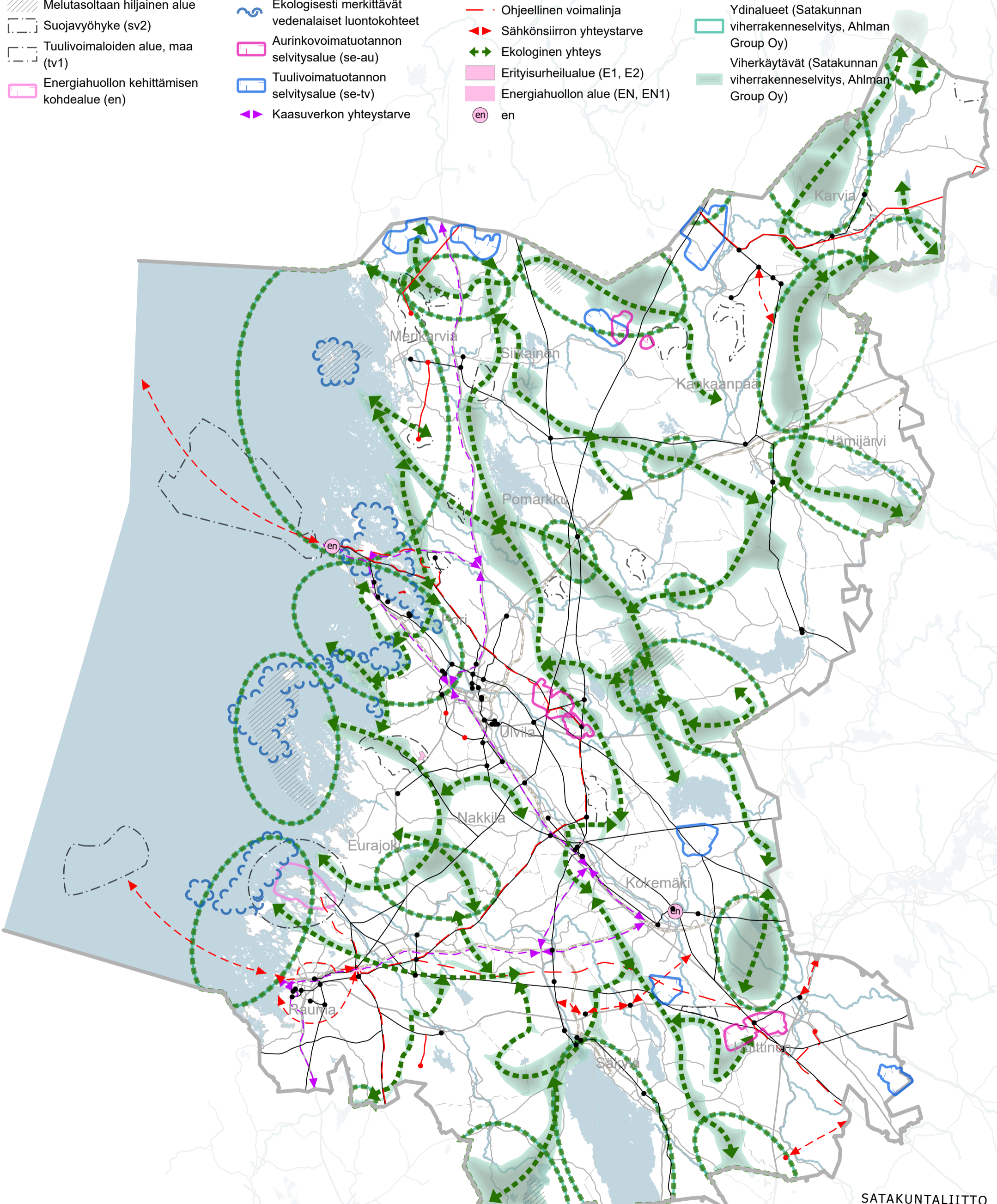
Merkinnät:

- Tuulivoimaloiden alue, meri (tv2)
- Melutasoltaan hiljainen alue
- Suojavyöhyke (sv2)
- Tuulivoimaloiden alue, maa (tv1)
- Energiahuollon kehittämisen kohdealue (en)

- Luonnon monimuotoisuuden kannalta erityisen tärkeä alue
- Ekologisesti merkittävät vedenalaiset luontokohteet
- Aurinkovoimatuotannon selvitysalue (se-au)
- Tuulivoimatuotannon selvitysalue (se-tv)
- Kaasuverkon yhteystarve

- Voimalinja
- Uusi voimalinja
- Ohjeellinen voimalinja
- Sähkön siirron yhteystarve
- Ekologinen yhteys
- Erytisurheilualue (E1, E2)
- Energiahuollon alue (EN, EN1)
- en

- Sähköasema (en-z)
- Uusi sähköasema (en-z)
- Ydinalueet (Satakunnan viherrakenneselvitys, Ahlman Group Oy)
- Viherkäytävät (Satakunnan viherrakenneselvitys, Ahlman Group Oy)



LÄHTEET:

Hallinnolliset rajat, Maanmittauslaitos 2021

SATAKUNTALIITTO

14.10.2024 / SuR







0 10 20 Km

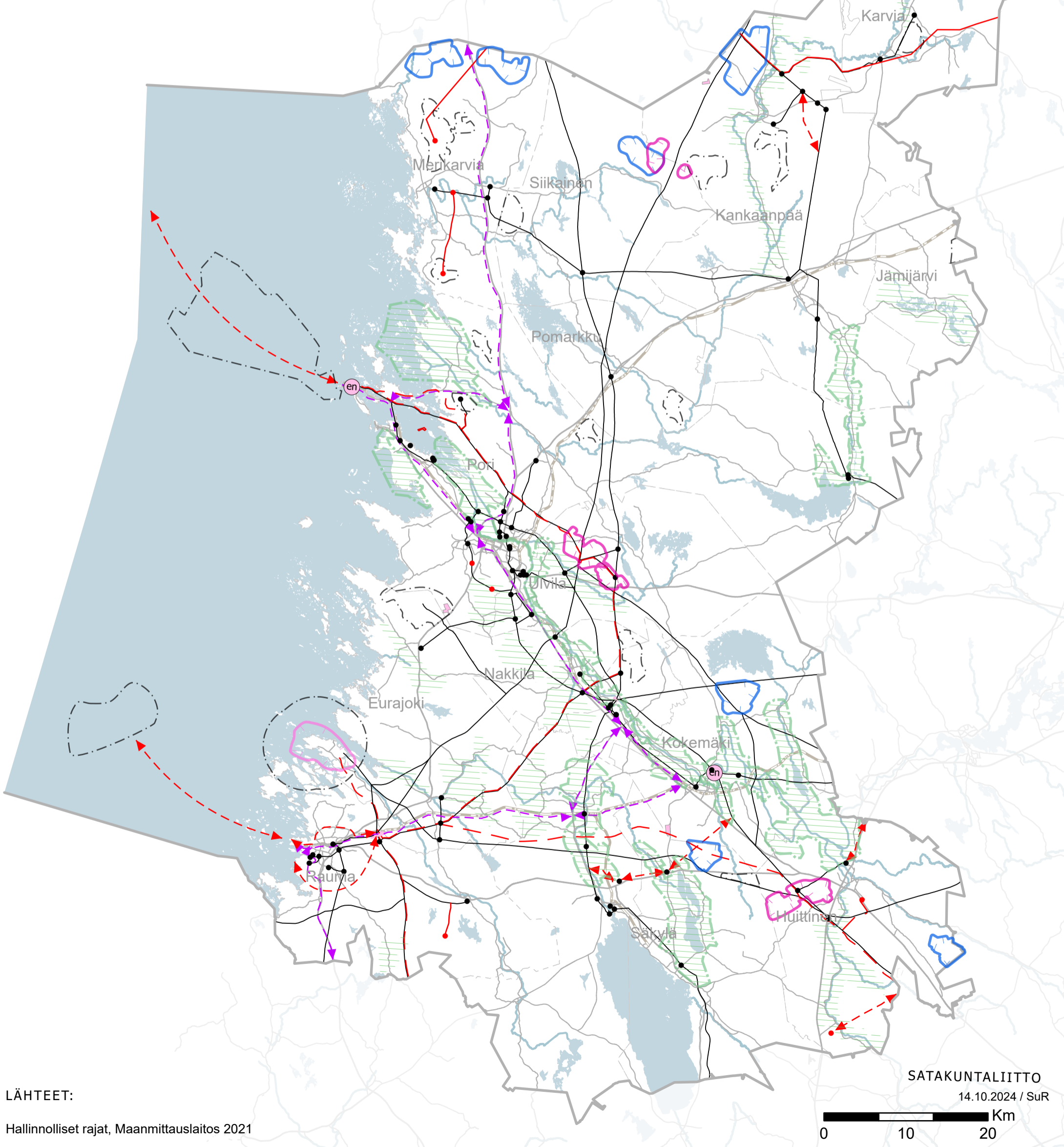


# Ympäristön ja talouden kannalta kestävä liikenteen ja teknisen huollon järjestelyt

Energiahuolto sekä valtakunnallisesti arvokkaat maisema-alueet ja maisemallisesti tärkeät alueet (maakunnallinen)

Merkinnät:

- |                                                                                                                            |                                                                                                                              |
|----------------------------------------------------------------------------------------------------------------------------|------------------------------------------------------------------------------------------------------------------------------|
|  Tuulivoimaloiden alue, meri ( tv2)         |  Ohjeellinen voimalinja                     |
|  Maisemallisesti tärkeä alue                |  Sähkönsiirron yhteystarve                  |
|  Valtakunnallisesti arvokas maisema-alue    |  Erityisurheilualue (E1, E2)                |
|  Suojavyöhyke (sv2)                         |  Energiahuollon alue (EN, EN1)              |
|  Tuulivoimaloiden alue, maa (tv1)           |  en                                         |
|  Energiahuollon kehittämisen kohdealue (en) |  Sähköasema (en-z)                          |
|  Kaasuverkon yhteystarve                    |  Uusi sähköasema (en-z)                     |
|  Voimalinja                                 |  Aurinkovoimatuotannon selvitysalue (se-au) |
|  Uusi voimalinja                            |  Tuulivoimatuotannon selvitysalue (se-tv)   |



LÄHTEET:

Hallinnolliset rajat, Maanmittauslaitos 2021

SATAKUNTALIITTO

14.10.2024 / SuR

0 10 20 Km

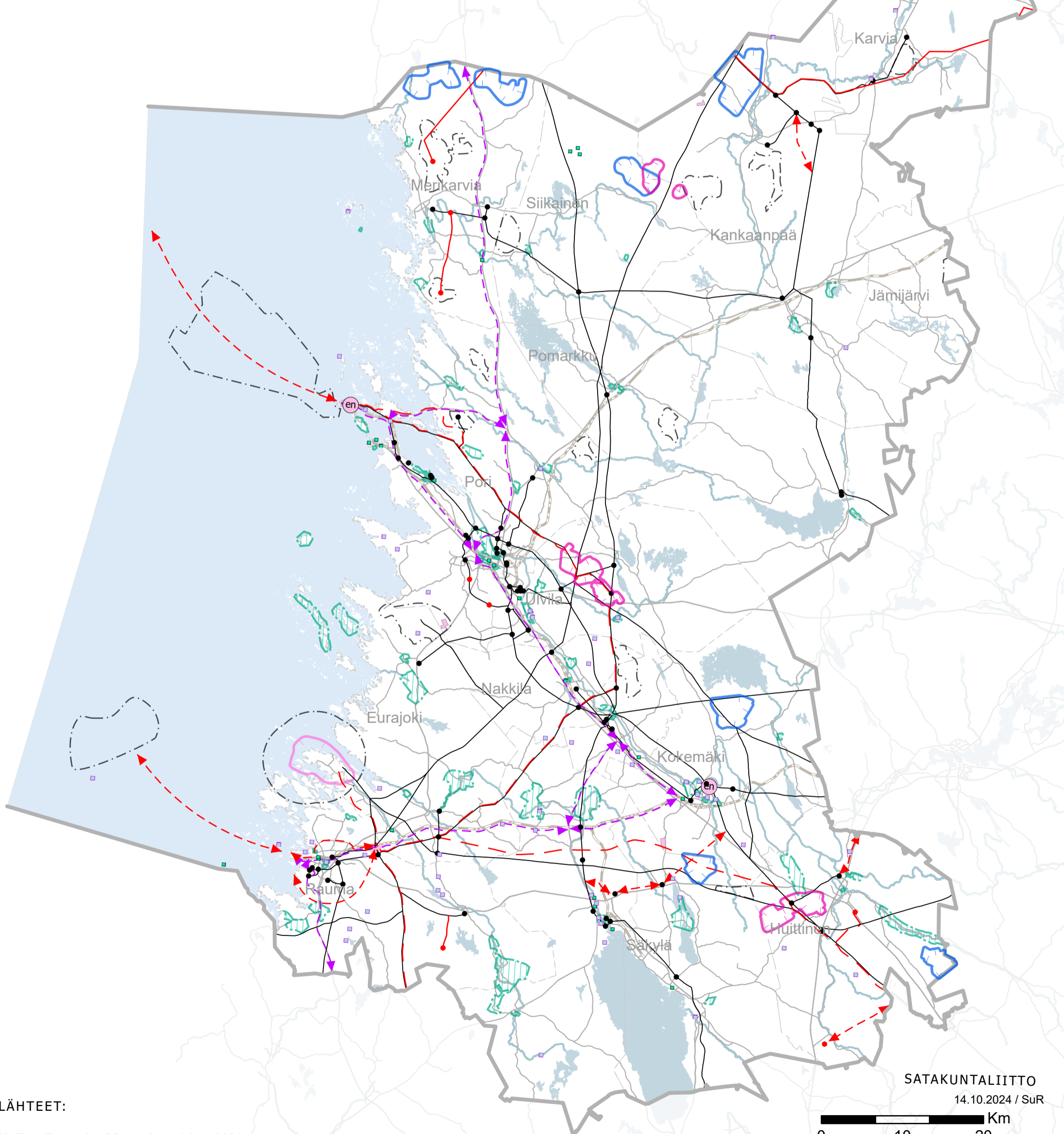


# Ympäristön ja talouden kannalta kestävä liikenteen ja teknisen huollon järjestelyt

Energiahuolto sekä  
valtakunnallisesti merkittävä rakennettu kulttuuriympäristö ja valtakunnallisesti merkittävät arkeologiset kohteet, ehdotus

Merkinnt:

- |                                                             |                                          |                                                                             |
|-------------------------------------------------------------|------------------------------------------|-----------------------------------------------------------------------------|
| Tuulivoimaloiden alue, meri ( tv2)                          | Tuulivoimatuotannon selvitysalue (se-tv) | Energiahuollon alue (EN, EN1)                                               |
| Valtakunnallisesti merkittävä rakennettu kulttuuriympäristö | Kaasuverkon yhteystarve                  | en                                                                          |
| Suojavyöhyke (sv2)                                          | Voimalinja                               | Merkittävä rakennettu kulttuuriympäristö, valtakunnallinen, kohde alle 10 h |
| Tuulivoimaloiden alue, maa (tv1)                            | Uusi voimalinja                          | Valtakunnallisesti merkittävät arkeologiset kohteet, ehdotus                |
| Energiahuollon kehittämisen kohdealue (en)                  | Ohjeellinen voimalinja                   | Sähköasema (en-z)                                                           |
| Aurinkovoimatuotannon selvitysalue (se-au)                  | Sähkösiirron yhteystarve                 | Uusi sähköasema (en-z)                                                      |
|                                                             | Erityisurheilualue (E1, E2)              |                                                                             |



SATAKUNTALIITTO

14.10.2024 / SuR








0 10 20 Km

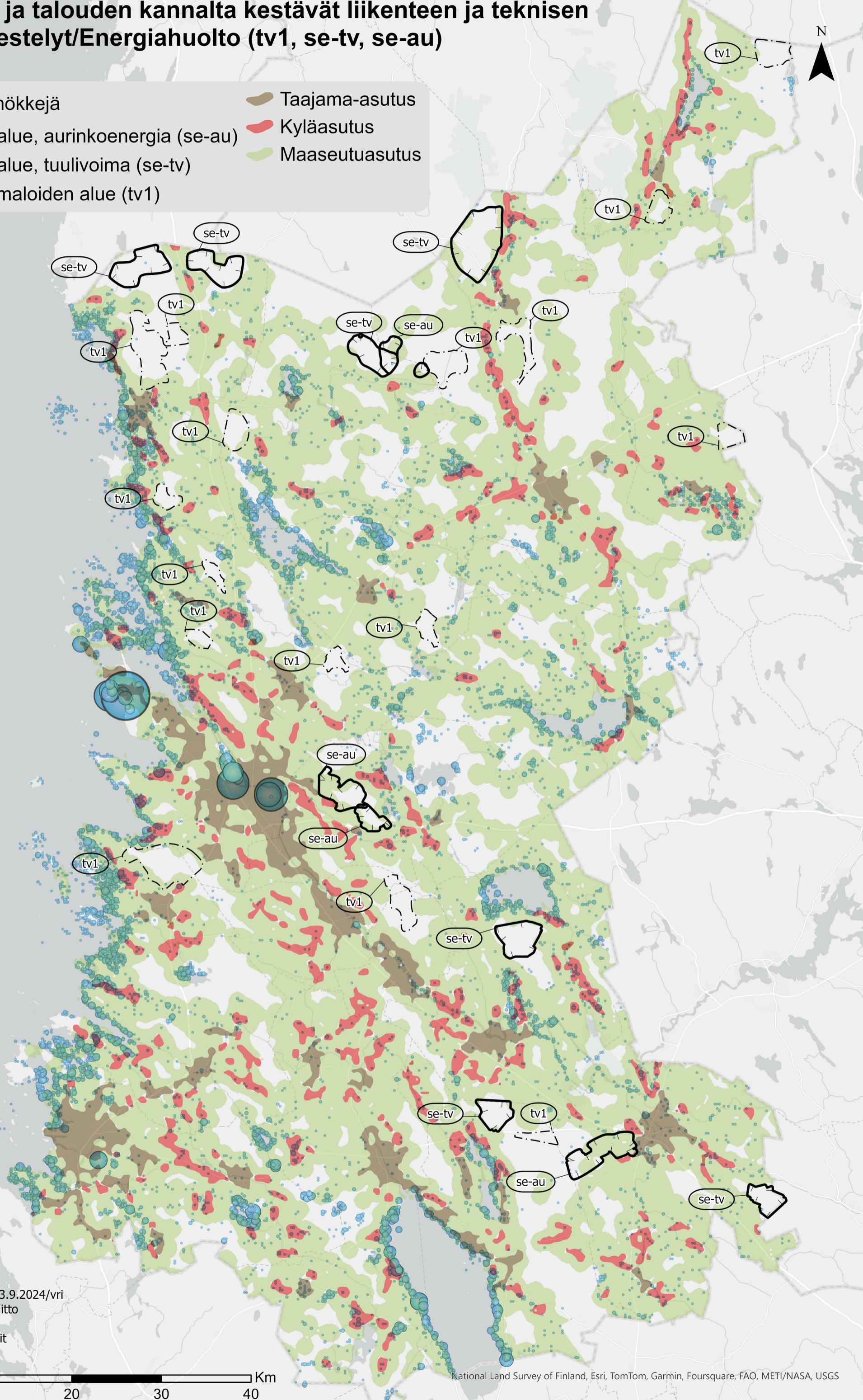
LÄHTEET:

Hallinnolliset rajat, Maanmittauslaitos 2021




# Ympäristön ja talouden kannalta kestävät liikenteen ja teknisen huollon järjestelyt/Energiahuolto (tv1, se-tv, se-au)

 Kesämökkejä	 Taajama-asutus
 Selvitysalue, aurinkoenergia (se-au)	 Kyläasutus
 Selvitysalue, tuulivoima (se-tv)	 Maaseutuasutus
 Tuulivoimaloiden alue (tv1)	








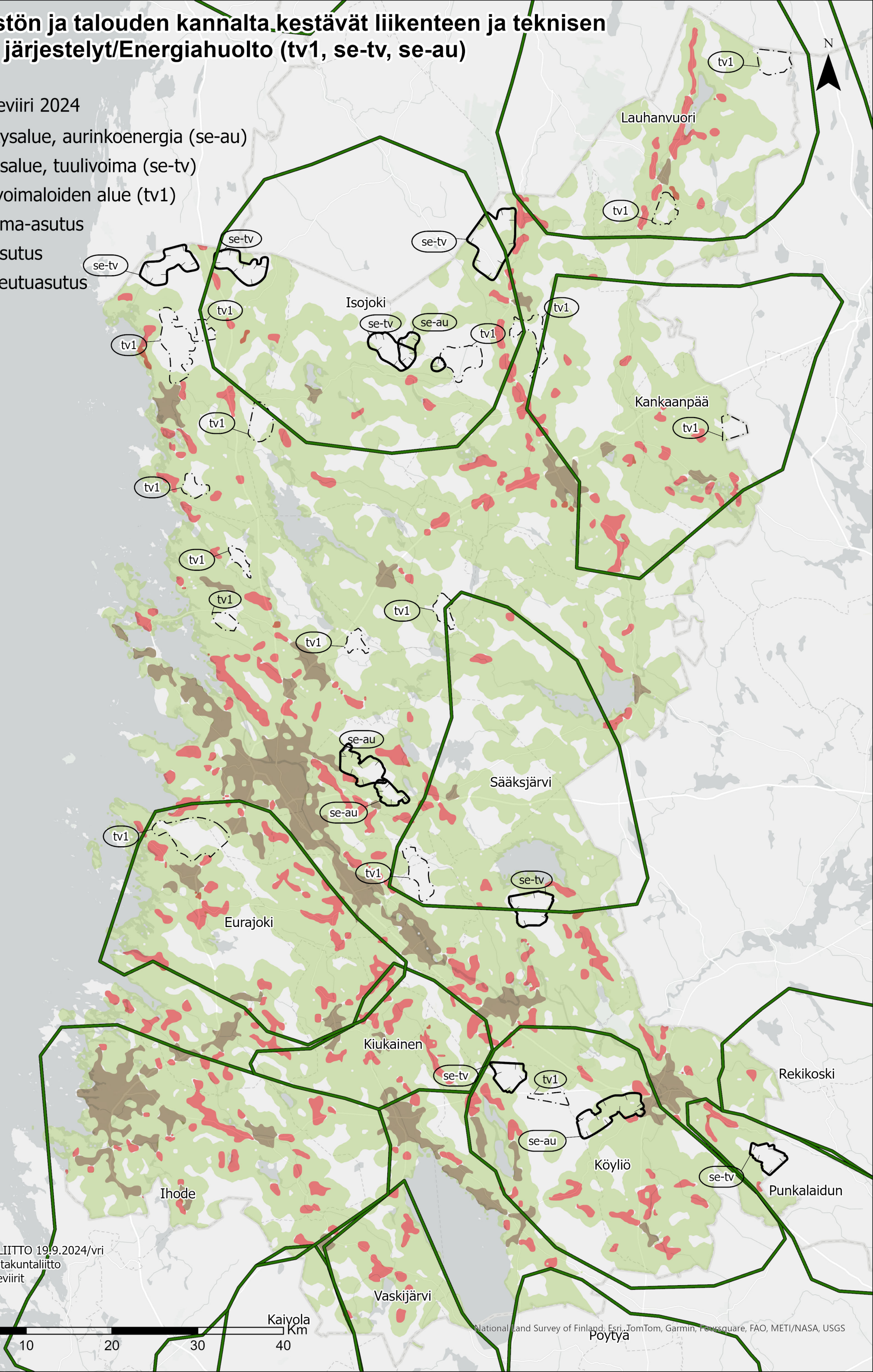
SATAKUNTALIITTO 13.9.2024/vri  
 Aineistot: Satakuntaliitto  
 SYKE - YKR-aluejako  
 SYKE - YKR kesämökit






# Ympäristön ja talouden kannalta kestävä liikenteen ja teknisen huollon järjestelyt/Energiahuolto (tv1, se-tv, se-au)

-  Susireviiri 2024
-  Selvitysalue, aurinkoenergia (se-au)
-  Selvitysalue, tuulivoima (se-tv)
-  Tuulivoimaloiden alue (tv1)
-  Taajama-asutus
-  Kyläasutus
-  Maaseutuasutus



SATAKUNTALIITTO 19.9.2024/vri  
Aineistot: Satakuntaliitto  
Luke - Susireviirit






















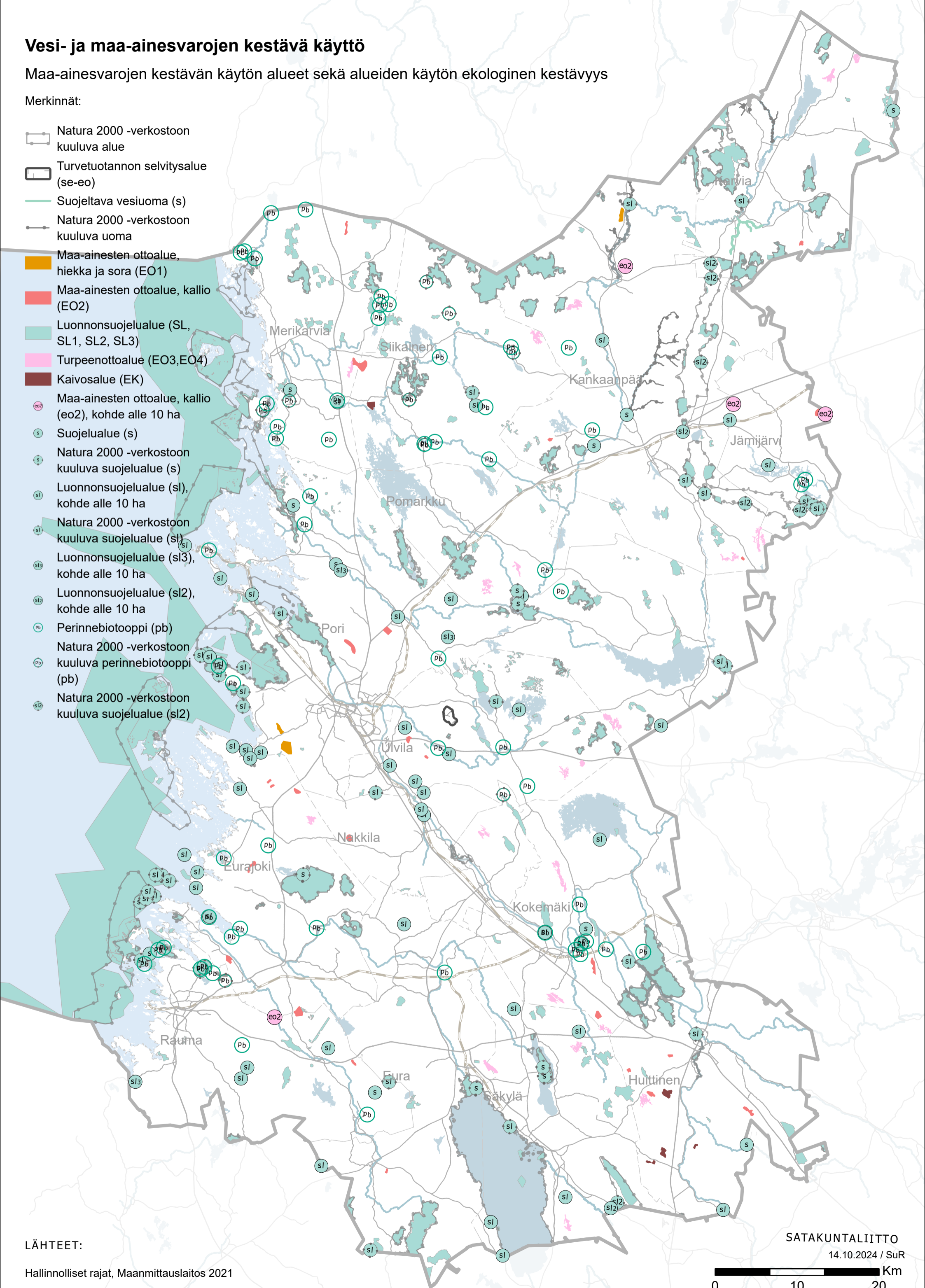


# Vesi- ja maa-ainesvarojen kestävä käyttö

Maa-ainesvarojen kestävä käyttöön alueet sekä alueiden käytön ekologinen kestävyys

Merkinnät:

-  Natura 2000 -verkostoon kuuluva alue
-  Turvetuotannon selvitysalue (se-ee)
-  Suojeltava vesiuoma (s)
-  Natura 2000 -verkostoon kuuluva uoma
-  Maa-ainesten ottoalue, hiekka ja sora (EO1)
-  Maa-ainesten ottoalue, kallio (EO2)
-  Luonnonsuojelualue (SL, SL1, SL2, SL3)
-  Turpeenottoalue (EO3,EO4)
-  Kaivosalue (EK)
-  Maa-ainesten ottoalue, kallio (eo2), kohde alle 10 ha
-  Suojelualue (s)
-  Natura 2000 -verkostoon kuuluva suojelualue (s)
-  Luonnonsuojelualue (sl), kohde alle 10 ha
-  Natura 2000 -verkostoon kuuluva suojelualue (sl)
-  Luonnonsuojelualue (sl3), kohde alle 10 ha
-  Luonnonsuojelualue (sl2), kohde alle 10 ha
-  Perinnebiotooppi (pb)
-  Natura 2000 -verkostoon kuuluva perinnebiotooppi (pb)
-  Natura 2000 -verkostoon kuuluva suojelualue (sl2)



LÄHTEET:

Hallinnolliset rajat, Maanmittauslaitos 2021

SATAKUNTALIITTO

14.10.2024 / SuR










0 10 20 Km

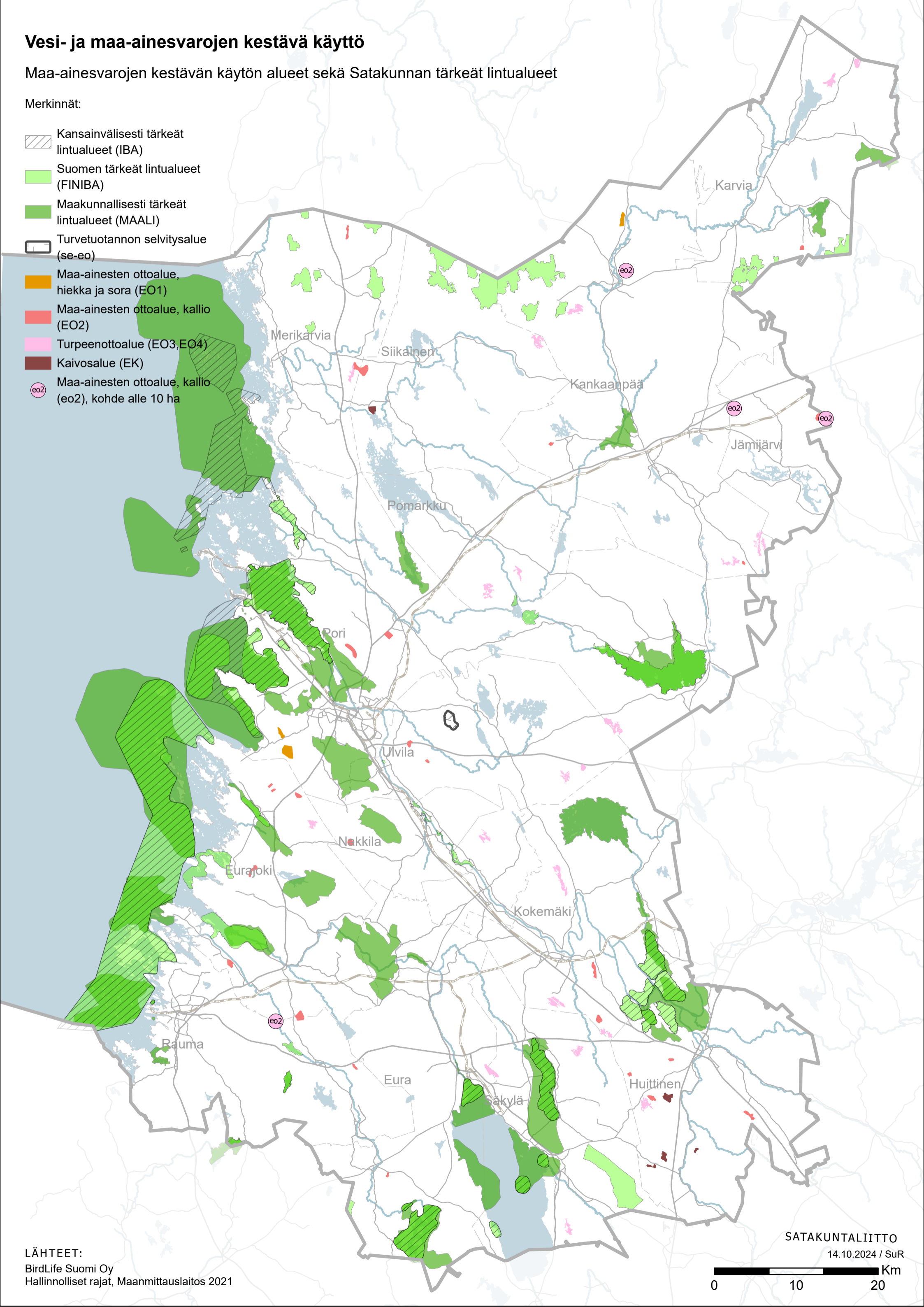


# Vesi- ja maa-ainesvarojen kestävä käyttö

Maa-ainesvarojen kestävä käyttö ja Satakunnan tärkeät lintualueet

Merkinnot:

-  Kansainvälisesti tärkeät lintualueet (IBA)
-  Suomen tärkeät lintualueet (FINIBA)
-  Maakunnallisesti tärkeät lintualueet (MAALI)
-  Turvetuotannon selvitysalue (se-eo)
-  Maa-ainesten ottoalue, hiekka ja sora (EO1)
-  Maa-ainesten ottoalue, kallio (EO2)
-  Turpeenottoalue (EO3,EO4)
-  Kaivosalue (EK)
-  Maa-ainesten ottoalue, kallio (eo2), kohde alle 10 ha





# Vesi- ja maa-ainesvarojen kestävä käyttö

## Maa-ainesvarojen kestävä käyttö ja Satakunnan viherrakenne

### Merkinnät:

- Melutasoltaan hiljainen alue
- Luonnon monimuotoisuuden kannalta erityisen tärkeä alue
- Ekologisesti merkittävät vedenalaiset luontokohteet
- Turvetuotannon selvitysalue (se-ee)
- Ekologinen yhteys
- Maa-ainesten ottoalue, hiekka ja sora (EO1)
- Maa-ainesten ottoalue, kallio (EO2)
- Turpeenottoalue (EO3,EO4)
- Kaivosalue (EK)
- Maa-ainesten ottoalue, kallio (eo2), kohde alle 10 ha
- Ydinalueet (Satakunnan viherrakenneseelvitys, Ahlman Group Oy)
- Viherkäytävät (Satakunnan viherrakenneseelvitys, Ahlman Group Oy)

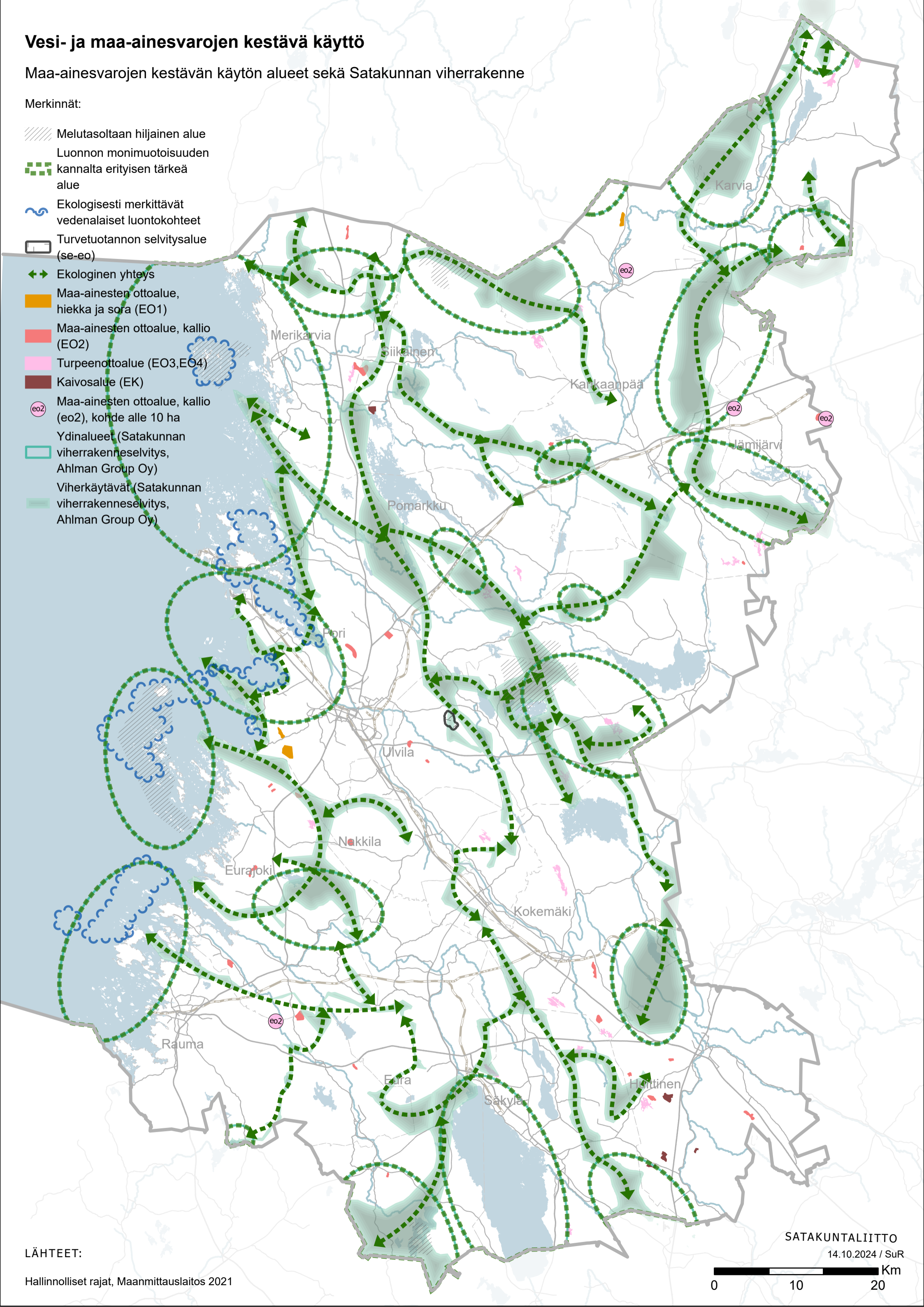
### LÄHTEET:

Hallinnolliset rajat, Maanmittauslaitos 2021

SATAKUNTALIITTO

14.10.2024 / SuR

0 10 20 Km











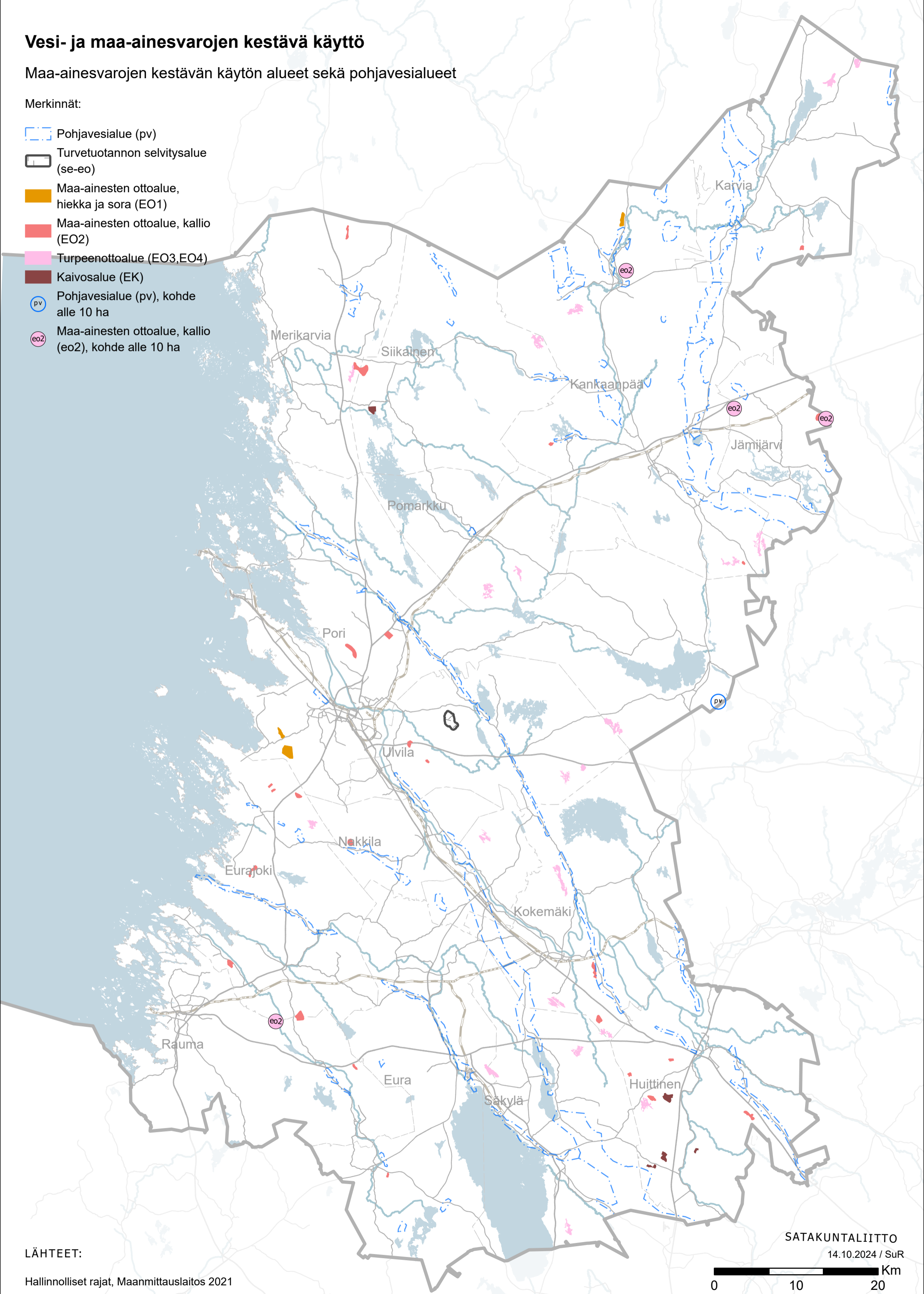


# Vesi- ja maa-ainesvarojen kestävä käyttö

Maa-ainesvarojen kestävä käytön alueet sekä pohjavesialueet

Merkinnät:

-  Pohjavesialue (pv)
-  Turvetuotannon selvitysalue (se-ee)
-  Maa-ainesten ottoalue, hiekka ja sora (EO1)
-  Maa-ainesten ottoalue, kallio (EO2)
-  Turpeenottoalue (EO3,EO4)
-  Kaivosalue (EK)
-  Pohjavesialue (pv), kohde alle 10 ha
-  Maa-ainesten ottoalue, kallio (eo2), kohde alle 10 ha



LÄHTEET:

Hallinnolliset rajat, Maanmittauslaitos 2021

SATAKUNTALIITTO

14.10.2024 / SuR








0 10 20 Km



# Vesi- ja maa-ainesvarojen kestävä käyttö

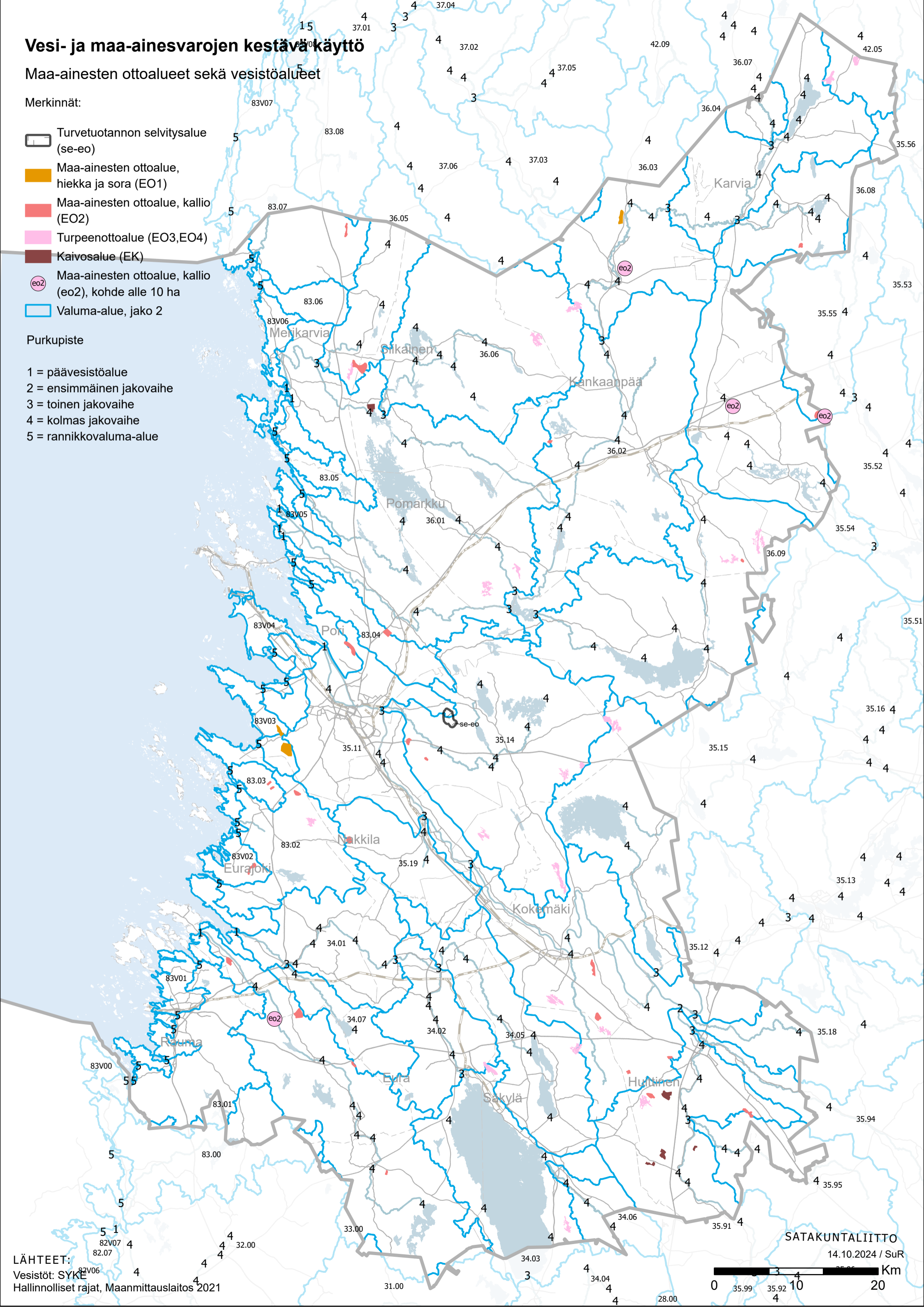
## Maa-ainesten ottoalueet sekä vesistöalueet

Merkinnät:

-  Turvetuotannon selvitysalue (se-eo)
-  Maa-ainesten ottoalue, hiekka ja sora (EO1)
-  Maa-ainesten ottoalue, kallio (EO2)
-  Turpeenottoalue (EO3,EO4)
-  Kaivosalue (EK)
-  Maa-ainesten ottoalue, kallio (eo2), kohde alle 10 ha
-  Valuma-alue, jako 2

Purkupiste

- 1 = päävesistöalue
- 2 = ensimmäinen jakovaihe
- 3 = toinen jakovaihe
- 4 = kolmas jakovaihe
- 5 = rannikkovaluma-alue








LÄHTEET:  
Vesistöt: SYKE  
Hallinnolliset rajat, Maanmittauslaitos 2021




SATAKUNTALIITTO  
14.10.2024 / SuR  
0 35.99 35.92 10 20 Km

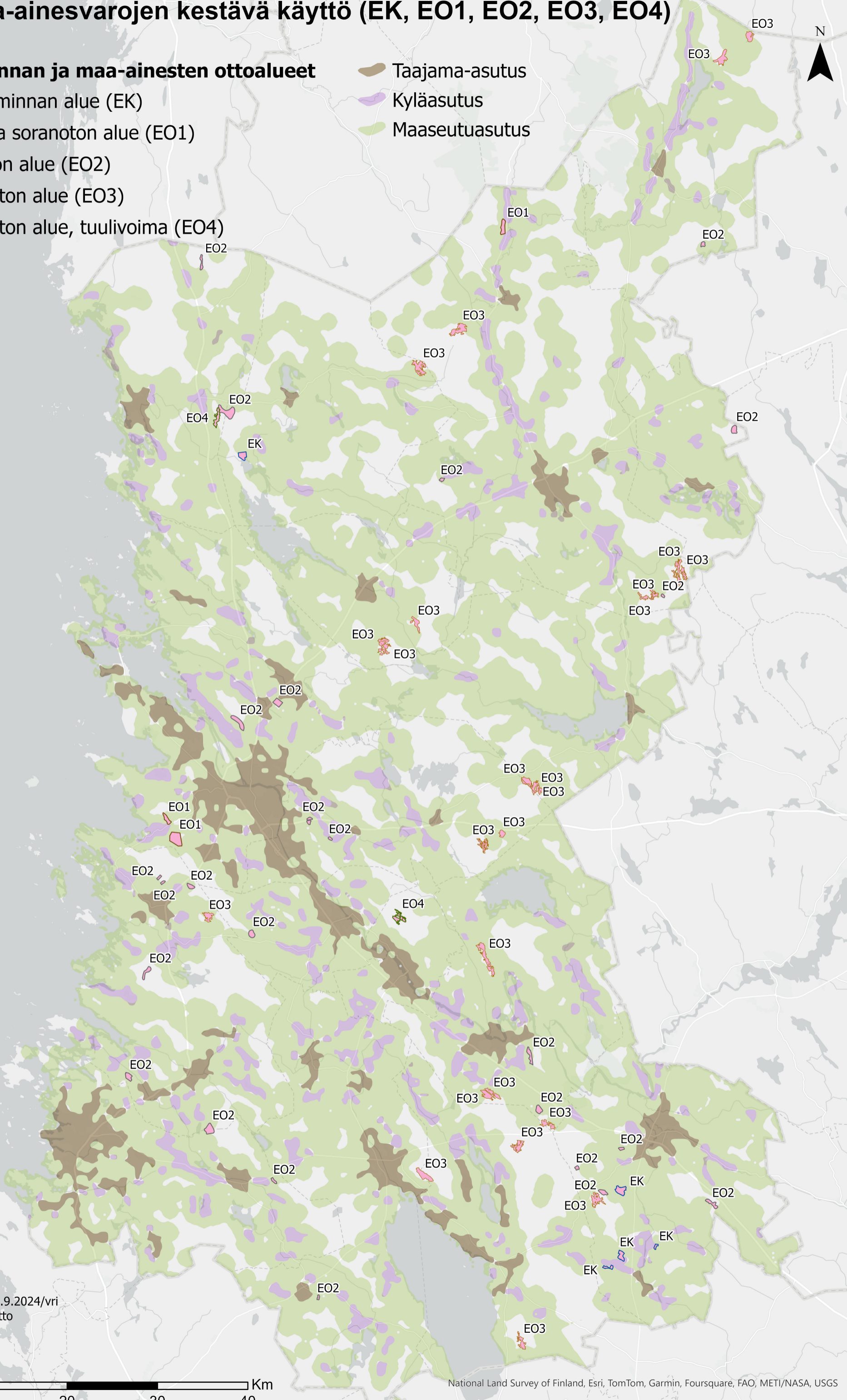


# Vesi- ja maa-ainesvarojen kestävä käyttö (EK, EO1, EO2, EO3, EO4)

## Kaivostoiminnan ja maa-ainesten ottoalueet

-  Kaivostoiminnan alue (EK)
-  Hiekan- ja soranoton alue (EO1)
-  Kallionoton alue (EO2)
-  Turpeenoton alue (EO3)
-  Turpeenoton alue, tuulivoima (EO4)

-  Taajama-asutus
-  Kyläasutus
-  Maaseutuasutus



SATAKUNTALIITTO 19.9.2024/vri  
Aineistot: Satakuntaliitto  
SYKE - YKR-aluejako



National Land Survey of Finland, Esri, TomTom, Garmin, Foursquare, FAO, METI/NASA, USGS

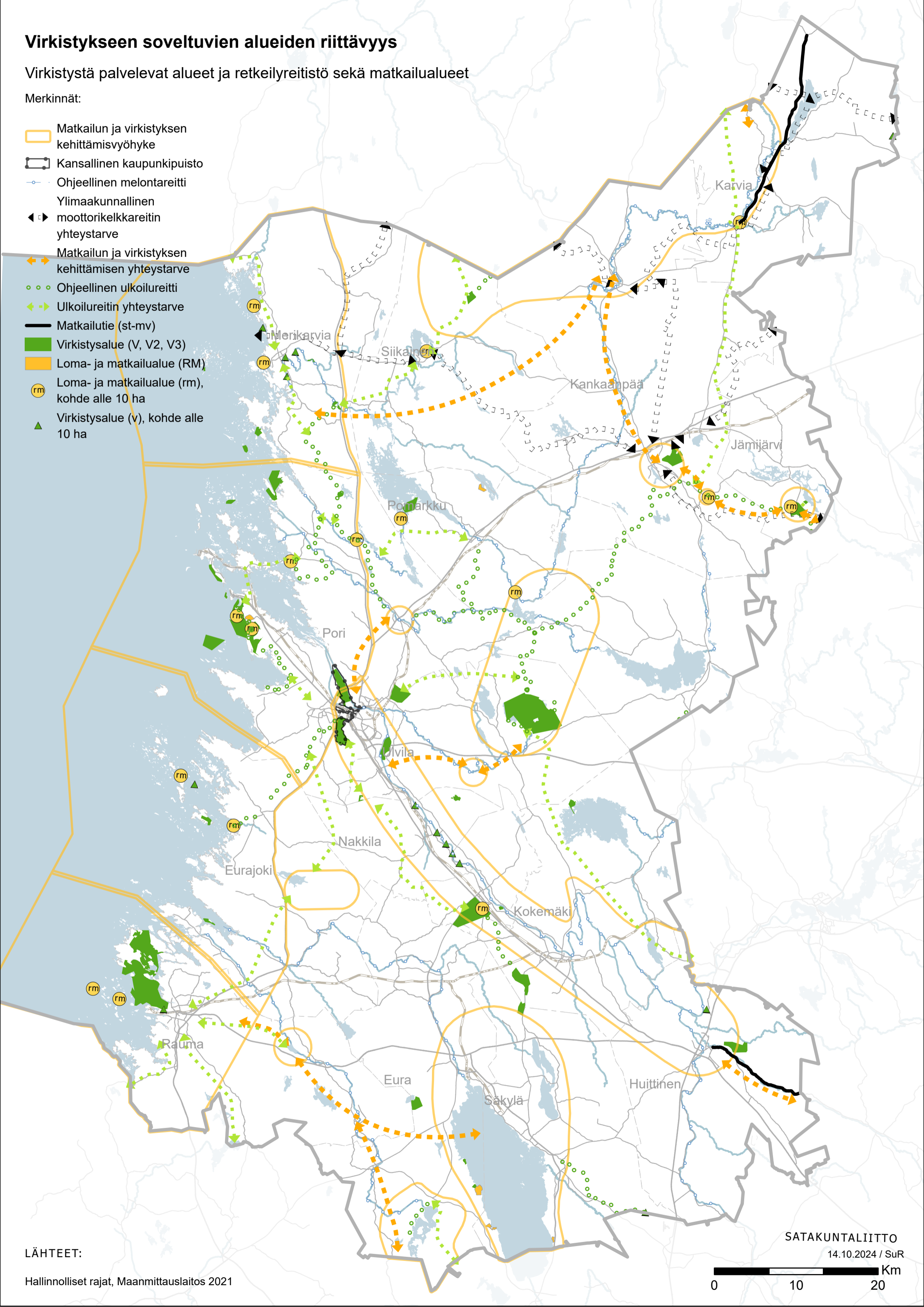


# Virkistykseen soveltuvien alueiden riittävyys

Virkistystä palvelevat alueet ja retkeilyreitistö sekä matkailualueet

Merkinnät:

- Matkailun ja virkistyskehittämisyöhyke
- Kansallinen kaupunkipuisto
- Ohjeellinen melontareitti
- Ylimaakunnallinen moottorikelkkareitin yhteystarve
- Matkailun ja virkistyskehittämisen yhteystarve
- Ohjeellinen ulkoilureitti
- Ulkoilureitin yhteystarve
- Matkailutie (st-mv)
- Virkistysalue (V, V2, V3)
- Loma- ja matkailualue (RM)
- Loma- ja matkailualue (rm), kohde alle 10 ha
- Virkistysalue (v), kohde alle 10 ha



LÄHTEET:

Hallinnolliset rajat, Maanmittauslaitos 2021

SATAKUNTALIITTO

14.10.2024 / SuR

0 10 20 Km



# Virkistykseen soveltuvien alueiden riittävyys

Virkistystä palvelevat alueet ja retkeilyreitistö sekä Satakunnan viherrakenne

Merkinnät:

- Melutasoltaan hiljainen alue
- Luonnon monimuotoisuuden kannalta erityisen tärkeä alue
- Ekologisesti merkittävät vedenalaiset luontokohteet
- Ohjeellinen melontareitti
- Ylimaakunnallinen moottorikelkkareitin yhteystarve
- Ohjeellinen ulkoilureitti
- Ulkoilureitin yhteystarve
- Ekologinen yhteys
- Virkistysalue (V, V2, V3)
- Virkistysalue (v), kohde alle 10 ha
- Ydinalueet (Satakunnan viherrakenneselvitys, Ahlman Group Oy)
- Viherkäytävät (Satakunnan viherrakenneselvitys, Ahlman Group Oy)

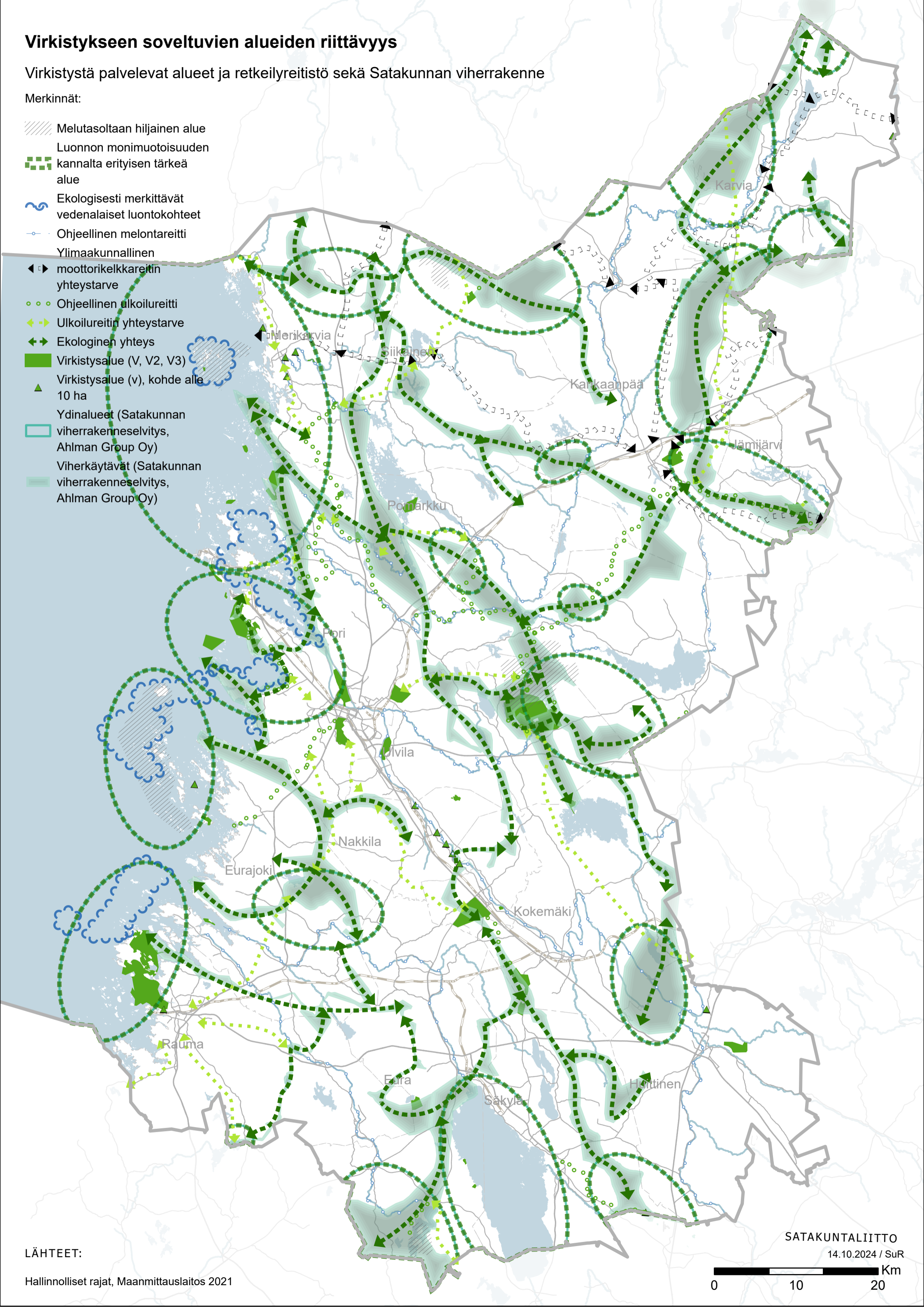
LÄHTEET:

Hallinnolliset rajat, Maanmittauslaitos 2021

SATAKUNTALIITTO

14.10.2024 / SuR

0 10 20 Km












# Virkistykseen soveltuvien alueiden riittävyys

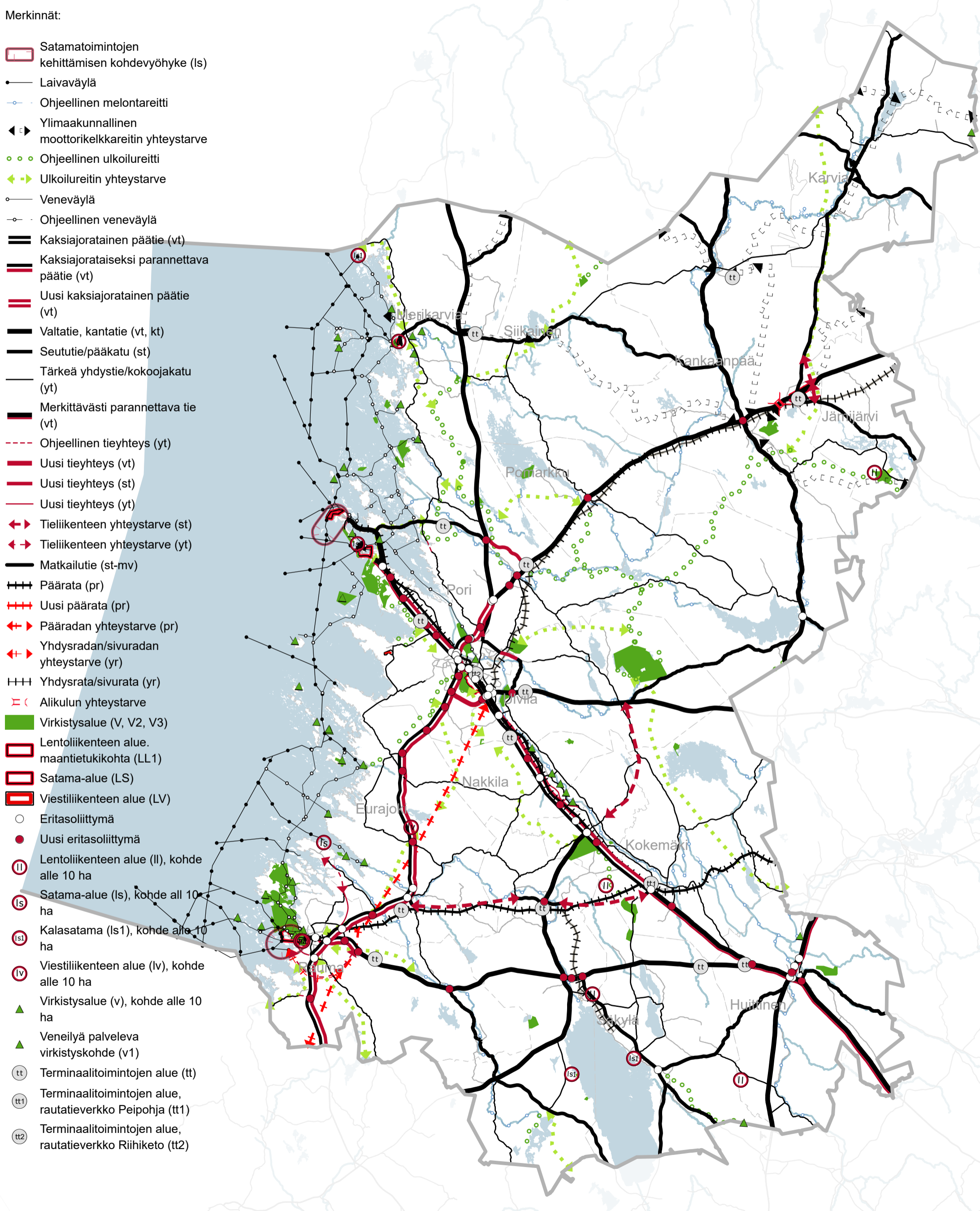
Virkistystä palvelevat alueet ja retkeilyreitistö, sekä tie-, raide-, lento-, viesti- ja vesiliikenne ja terminaali-alueet

Merkinnät:

-  Satamatoimintojen kehittämisen kohdevyöhyke (Is)
-  Laivaväylä
-  Ohjeellinen melontareitti
-  Ylimaakunnallinen moottorikelkkareitin yhteystarve
-  Ohjeellinen ulkoilureitti
-  Ulkoilureitin yhteystarve
-  Veneväylä
-  Ohjeellinen veneväylä
-  Kaksiajoratainen päätie (vt)
-  Kaksiajorataiseksi parannettava päätie (vt)
-  Uusi kaksiajoratainen päätie (vt)
-  Valtatie, kantatie (vt, kt)
-  Seututie/pääkatu (st)
-  Tärkeä yhdystie/kokoojakatu (yt)
-  Merkittävästi parannettava tie (vt)
-  Ohjeellinen tieyhteys (yt)
-  Uusi tieyhteys (vt)
-  Uusi tieyhteys (st)
-  Uusi tieyhteys (yt)
-  Tieliikenteen yhteystarve (st)
-  Tieliikenteen yhteystarve (yt)
-  Matkailutie (st-mv)
-  Päärata (pr)
-  Uusi päärata (pr)
-  Pääradan yhteystarve (pr)
-  Yhdysradan/sivuradan yhteystarve (yr)
-  Yhdysrata/sivurata (yr)
-  Alikulun yhteystarve
-  Virkistysalue (V, V2, V3)
-  Lentoliikenteen alue, maantietukikohta (LL1)
-  Satama-alue (LS)
-  Viestiliikenteen alue (LV)
-  Eritasoliittymä
-  Uusi eritasoliittymä
-  Lentoliikenteen alue (II), kohde alle 10 ha
-  Satama-alue (Is), kohde alle 10 ha
-  Kalasatama (Is1), kohde alle 10 ha
-  Viestiliikenteen alue (lv), kohde alle 10 ha
-  Virkistysalue (v), kohde alle 10 ha
-  Veneilyä palveleva virkistyskohde (v1)
-  Terminaali-alue (tt)
-  Terminaali-alue, rautatieverkko Peipohja (tt1)
-  Terminaali-alue, rautatieverkko Riihiketo (tt2)

LÄHTEET:

Hallinnolliset rajat, Maanmittauslaitos 2021



SATAKUNTALIITTO

14.10.2024 / SuR

