Satakunnan maakuntakaavan arvokkaat kallioalueet

Osa II

Kokemäenjoen pohjoispuoli

Tämä dokumentti sisältää tietoja Satakunnan maakuntakaavaan merkityistä arvokkaista kallioalueista (ge2-merkintä). Luettelo käsittää 166 aluetta, jotka sijaitsevat Satakunnassa Kokemäenjoen pohjoispuolella.

Kunkin alueen dokumentointi käsittää alueen yleistiedot sisältävän lomakkeen, kaksi karttaa sekä yhden tai useamman valokuvan alueelta.

Lomakkeeseen on kirjattu alueen tunnusnumero maakuntakaavassa, alueen nimi, sijaintikunta, pinta-ala sekä absoluuttinen ja suhteellinen korkeus. Lisäksi on mainittu taustaselvitys, jonka perusteella alue on todettu arvokkaaksi sekä perusteet miksi alue on arvokas. Lomake sisältää myös lyhyen sanallisen luonnehdinnan alueesta ja sen ominaispiirteistä. Myös päivämäärä, jolloin valokuvat on otettu ja havainnot alueen nykytilasta tehty, on merkitty lomakkeeseen.

Alueen ensimmäinen kartta kuvaa alueen rajat peruskartalla. Mikäli alue lueteltu arvokkaaksi myös Vesi- ja ympäristöhallituksen vuonna 1995 julkaisemassa ”Luonnon- ja maisemansuojelun kannalta arvokkaat kallioalueet Turun- ja Porin läänissä” –raportissa, on myös siinä käytetty aluerajaus merkitty karttaan. Karttaan on myös lisätty alueelta otettujen valokuvien ottamispisteet sekä kuvaussuunnat. Alueen toinen kartta kuvaa sen maankäyttöä. Maankäyttö kuvataan Suomen Ympäristökeskuksen tuottamalla Corine Land Cover 2006 –aineistolla.

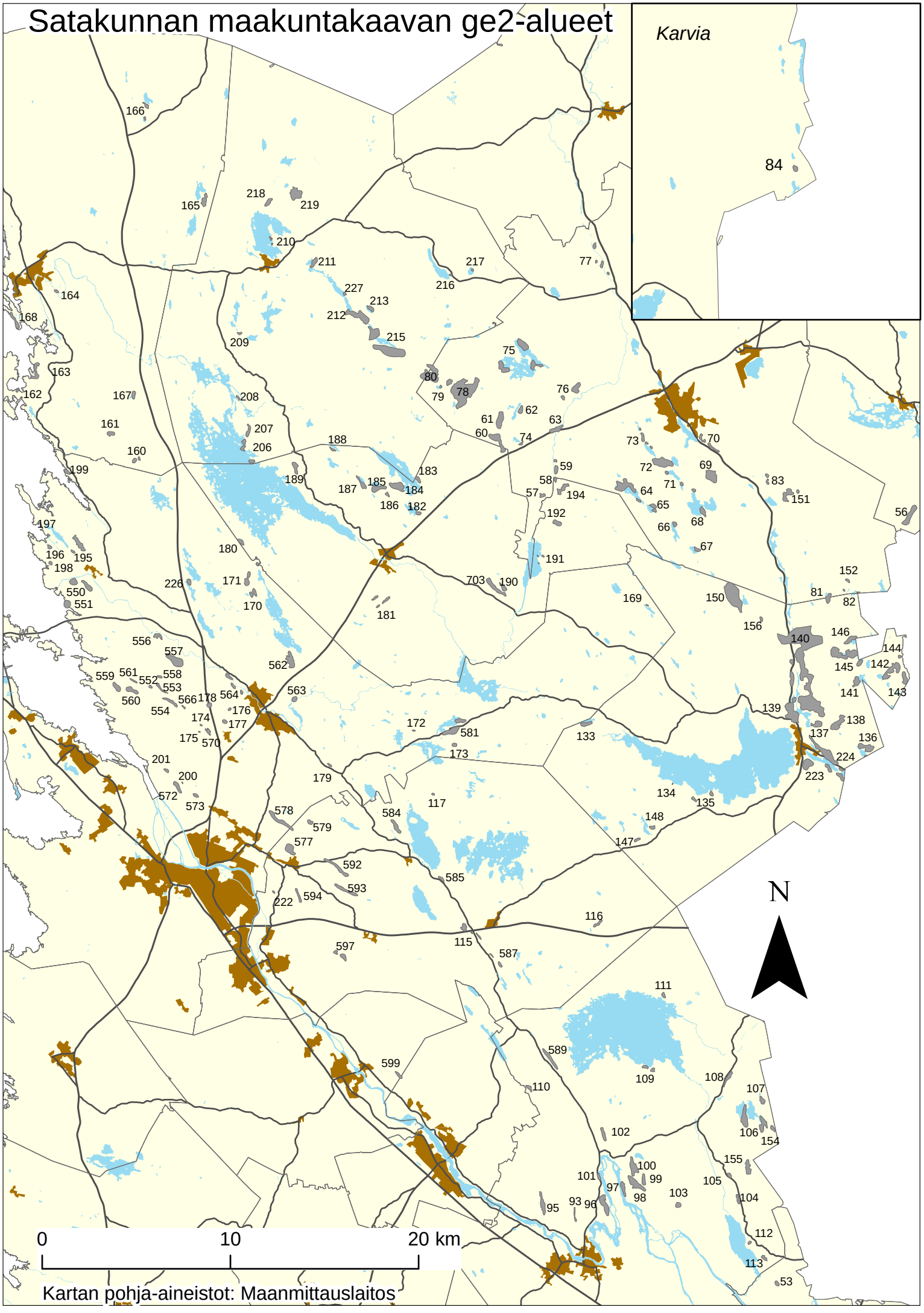
Satakunnan maakuntakaavan ge2-alueet
Karvia
84
N
0
10
20 km
Kartan pohja-aineistot: Maanmittauslaitos

Kohde nro	Kunta	Alueen nimi	Pinta-ala (ha)
53	Huittinen	Peipovuori	8
56	Jämijärvi	Kärryplassinmäki-Lasketuskallio	50
57	Kankaanpää	Uusiruhkan kallio	8
58	Kankaanpää, Pomarkku	Lahdenrannan kallio	5
59	Kankaanpää	Kaapankallio-Mateenpalon kallio	16
60	Kankaanpää, Pomarkku	Saariladonperän kalliot	52
61	Kankaanpää	Sinahmin kalliot	42
62	Kankaanpää	Jokilammin kallio	13
63	Kankaanpää	Hinkiönkosken kallio	25
64	Kankaanpää	Iso-Madejärven kalliot	77
65	Kankaanpää	Mateenkallio	16
66	Kankaanpää	Iso-Kivijärven kallio	8
67	Kankaanpää	Vähä-Kivijärven kallio	9
68	Kankaanpää	Verttuunjärven kalliot	23
69	Kankaanpää	Ruinunkalliot	53
70	Kankaanpää	Leivättömänkalliot-Makkaramäki	23
71	Kankaanpää	Majajärven kalliot (2 kpl)	9
72	Kankaanpää	Pikku-Hapuan kalliot	74
73	Kankaanpää	Äpätinjärven kalliot	12
74	Kankaanpää	Ruuhilahden mäet	4
75	Kankaanpää	Venesjärven kalliot	96
76	Kankaanpää	Palaneetkallio-Pirunpesänmäki	34
77	Kankaanpää	Koukunkylän kalliomäet	19
78	Kankaanpää	Kartastenlammin-Ässälänjärven kalliot	228
79	Kankaanpää	Valkealammin-Mustalammin kalliot	15
80	Kankaanpää-Siikainen	Kortesnevan kalliot	97
81	Kankaanpää-Lavia	Kolmiloppisenvuori	18
82	Kankaanpää	Teerlammen kalliot (2kpl)	3
83	Kankaanpää	Kolunvuori-Myllykulmanmäki (2kpl)	9
84	Karvia	Kallioniemi	6
93	Kokemäki	Orjapaadenkallio	8
95	Kokemäki	Mänskänmäenkalliot	33
96	Kokemäki	Portinkallio	49
97	Kokemäki	Rantakulman kallioselänne	21
98	Kokemäki	Paskarannanmäki	52
99	Kokemäki	Kumisevankallio	16
100	Kokemäki	Linnankallliot	45
101	Kokemäki	Hassanaronkallio	7
102	Kokemäki	Kynsimyllyn- ja Kaupinkalliot	18
103	Kokemäki	Tornikallio	11
104	Kokemäki	Tiensivukallio	9
105	Kokemäki	Virkamaanahde	8
106	Kokemäki	Lievijärven kalliot	84
107	Kokemäki	Pätkysjärven kallio	14
108	Kokemäki	Kivitienvuori	18
109	Kokemäki	Tornikallio-Ruskeakallio	14
110	Kokemäki	Nikkilänkalliot	10
111	Kokemäki	Tuliniemenvuori	7
112	Kokemäki	Välikallion kalliot	4

113	Kokemäki	Juustovuori	8
115	Ulvila	Kirkonkylän kalliot	21
116	Ulvila	Särkisuonkalliot	11
117	Ulvila	Vihdanmäen kallio	3
133	Lavia	Joutsenjärven kalliot	18
134	Lavia	Hakettaankallio	1
135	Lavia	Isovuori-Piponvuori	13
136	Lavia	Naarajärven kalliot	40
137	Lavia	Sillanpäänvuori	24
138	Lavia	Metsäkulman kallioalue	48
139	Lavia	Järvenpäänvuori	98
140	Lavia	Niemenkylä-Susijärvi	647
141	Lavia	Ahvenuskallio	23
142	Lavia	Katosvuori-Tornivuori	59
143	Lavia	Patsakallio	23
144	Lavia	Kallenvuori	4
145	Lavia	Majaveden kalliot	105
146	Lavia	Saari-Kinturinjärven kallio	25
147	Lavia	Tornimäenvuori	7
148	Lavia	Kouhinvuoret	8
150	Lavia	Hallikeitaan kalliot	150
151	Kankaanpää	Pahanojanniitun kalliot	38
152	Kankaanpää	Pikkukytön kallio	5
154	Kokemäki	Pirunvuori	9
155	Kokemäki	Majamonvuori	29
156	Lavia	Hirviniitun kallio	6
160	Merikarvia	Kahlukydön kalliot	10
161	Merikarvia	Lammelan kallio	13
162	Merikarvia	Hynskerinkallio	4
163	Merikarvia	Patakallio	29
164	Merikarvia	Kytiholman kalliot	5
165	Merikarvia	Lauttijärven kalliot	23
166	Merikarvia	Honkajärven-Kalliojärven kalliot	11
167	Merikarvia	Lotokallio	11
168	Merikarvia	Jukolanniemen kalliot	22
169	Pori	Kommerinjärven kallio	1
170	Pori	Surkealamminkalliot	17
171	Pori	Riskosuonkalliot-Lahnakalliot	23
172	Pori	Rudanmaan kallio	2
173	Pori	Komolakso	7
174	Pori	Isomäki	1
175	Pori	Ketolan kallio	1
176	Pori	Pupperi	3
177	Pori	Roolmyyry	7
178	Pori	Suuntaali-Päkki	9
179	Pori	Pehkunsuonkallio	3
180	Pomarkku, Pori	Sahreenkalliot	11
181	Pomarkku	Uusikylänkalliot	18
182	Pomarkku	Vähäselkäjärven kalliot (2kpl)	10
183	Pomarkku, Siikainen	Syvälahden kalliot	10

184	Pomarkku	Liusviikin kalliot	45
185	Pomarkku	Vuorilammin kalliot	30
186	Pomarkku	Korpilammenkydön kalliot	5
187	Pomarkku	Louhukallio	19
188	Pomarkku	Pyrstöjärven kalliot	5
189	Pomarkku	Pihlajamäki	20
190	Pomarkku	Saarinevan kalliot	13
191	Pomarkku	Kynäsjärven kalliot (3kpl)	3
192	Pomarkku	Piitanhaankalliot	17
194	Pomarkku	Pässinkalliot ym.	25
195	Pori	Vareskallio-Mesholma	37
196	Pori	Rantaniitun kalliot	6
197	Pori	Saanteen seudun kalliot (4kpl)	8
198	Pori	Pukkeen kalliot	5
199	Pori	Pohjansahan kalliot	9
200	Pori	Kristinkallio	1
201	Pori	Kraaniin kallio	6
206	Siikainen	Isojärven kalliot	26
207	Siikainen	Turkinnevan kallio	15
208	Siikainen	Pissarin kallio	4
209	Siikainen	Nyrkkäkallio	4
210	Siikainen	Tynnörikallio (2kpl)	4
211	Siikainen	Kratukallio	19
212	Siikainen	Matovuoren kalliojakso	70
213	Siikainen	Makkarajärven kalliot	13
215	Siikainen	Vuorijärven kalliot	167
216	Siikainen	Lavasjärven kalliot	2
217	Siikainen	Kallijärven kallio	2
218	Siikainen	Jyllinkallio	15
219	Siikainen	Kiimakeitaan kallio	53
222	Ulvila	Lähdekallio	2
223	Lavia	Vohlavuori	41
224	Lavia	Lavijärven kalliojakso	119
226	Pori	Nimikallio	10
227	Siikainen	Hirvijärven kallio	4
550	Pori	Bergöö-Navettomaankallio	43
551	Pori	Maailmanlopunkallio	21
552	Pori	Kirrankallio	4
553	Pori	Rustholli	11
554	Pori	Holmi-Kööpelinvuori	18
556	Pori	Forssenki	15
557	Pori	Isot kalliot	60
558	Pori	Huhtala	5
559	Pori	Mäkiluoma	20
560	Pori	Halkeamakivenakallio	23
561	Pori	Kainanen	5
562	Pori	Kalviikinkallio	43
563	Pori	Vanhansahankoski	11
564	Pori	Palokosken kalliot	21
566	Pori	Koskiranta	2

570	Pori	Ihamäki	9
572	Pori	Ilvesmäki-Välimäki	20
573	Pori	Hollinginkallio	7
577	Ulvila	Kärmeskallio	36
578	Pori, Ulvila	Luolakallio-Kettukallio	45
579	Ulvila	Rajakallio	9
581	Pori	Ässälänkallio-Pappilan kallio	58
584	Ulvila	Vihdankallio	25
585	Ulvila	Riuttamäki	8
587	Ulvila	Nokinkallio-Pervonkallio	8
589	Kokemäki	Ketosenkallio-Korkeaojankallio	30
592	Ulvila	Annankorpi-Aukeakallio	36
593	Ulvila	Nokkoslevonkallio ym.	31
594	Ulvila	Isokallio ym.	13
597	Ulvila	Vääräahde-Sileävuori	18
599	Harjavalta, Nakkila	Viikkala	10
703	Pomarkku	Saarinevan lounaanpuoliset kalliot	40

Maakuntakaavanumero:	53
Kunta:	Huittinen
Alueen nimi:	Peipovuori
Pinta-ala (ha):	7,8
Taustaselvitys:	Maa-ainesselvitys III
Arviointiperuste 1:	Merkittävä maisematilan raja
Arviointiperuste 2:	Erikoinen luonnonesiintymä
Arviointiperuste 3:	
Arviointiperuste 4:	
Kuvaus:	Pieni kallioinen mäkialue. Alue on varsin loivapiirteinen, joskin länsipuolen rinne on paikoin jyrkähkö. Alueen länsipuolella sijaitsee peltoaukea sekä Isosuon kansallispuistoalue. Puusto kuitenkin peittää näköalat joka suuntaan. Alue ei myöskään hahmotu kovinkaan hyvin maisemassa. Alue on valtaosin nuorehkoa mäntymetsää. Rinteen alaosissa valtapuuna on kuusi.
Käyntipäivämäärä:	1.8.2012
Korkeus(m):	74
Korkeusero(m):	24

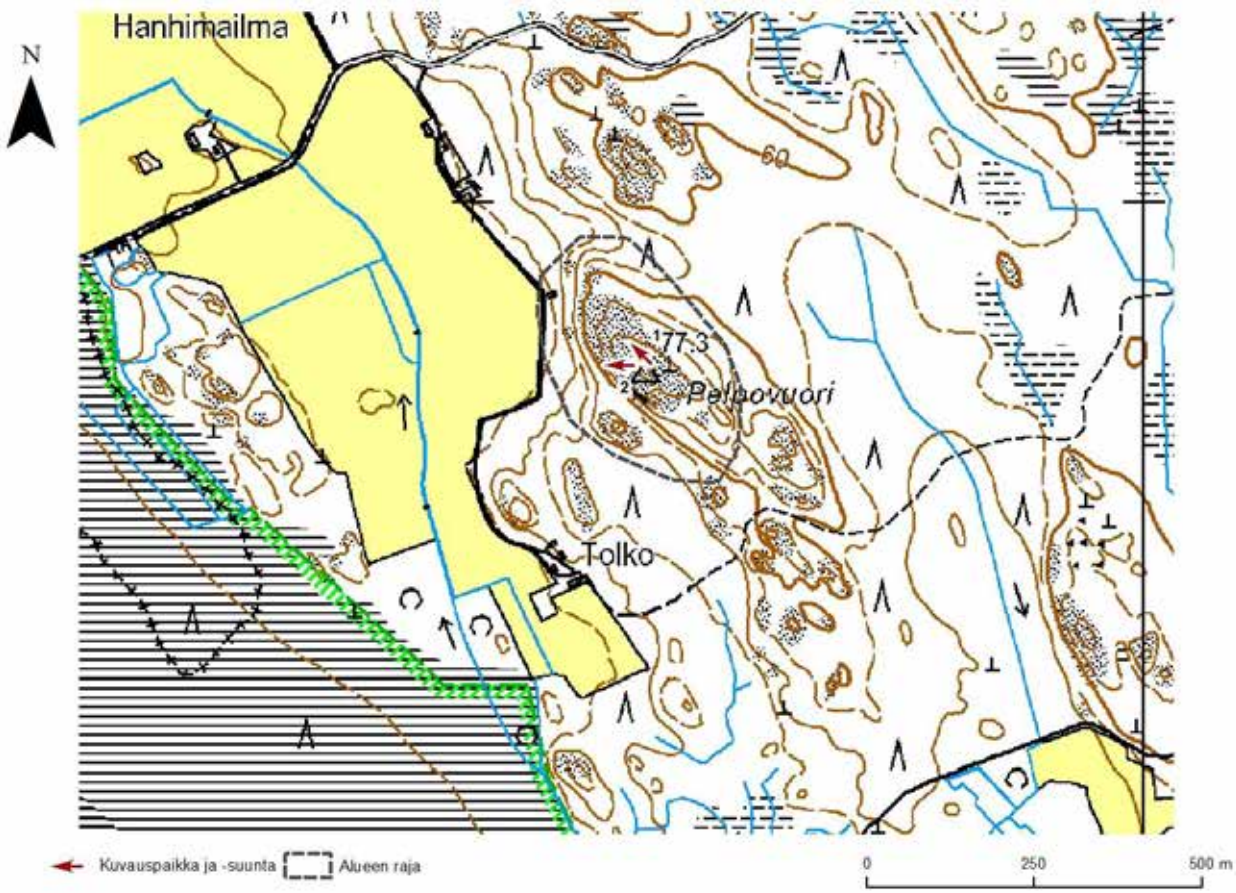
N
Hanhimailma
60
177.3
Pelsovuori
Tolko
Kuvauspaikka ja -suunta
Alueen raja
0
250
500 m

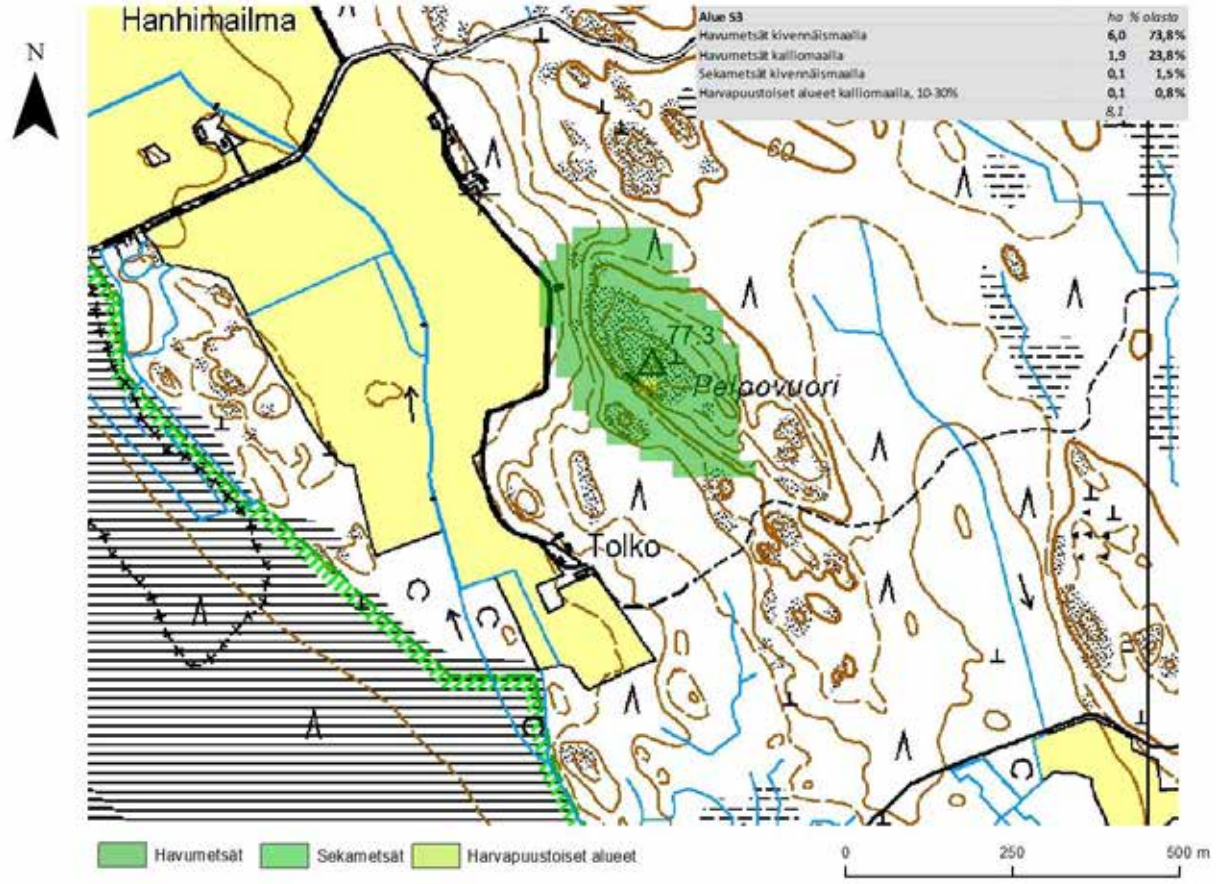
N
Hanhimailma
Alue S3 | ha | % alasta
Havumetsät kivennäismaalla | 6,0 | 73,8%
Havumetsät kalliomaalla | 1,9 | 23,8%
Sekametsät kivennäismaalla | 0,1 | 1,5%
Harvapuustoiset alueet kalliomaalla, 10-30% | 0,1 | 0,8%
8,1
60
177.3
Pelsovuori
Tolko
Havumetsät
Sekametsät
Harvapuustoiset alueet
0
250
500 m

1

2

Maakuntakaavanumero:	56
Kunta:	Jämijärvi
Alueen nimi:	Kärryplassinmäki-Lasketuskallio
Pinta-ala (ha):	50,1
Taustaselvitys:	Maa-ainesselvitys III
Arviointiperuste 1:	Erikoinen luonnonesiintymä
Arviointiperuste 2:	
Arviointiperuste 3:	
Arviointiperuste 4:	
Kuvaus:	Pitkittäinen alue, joka sisältää runsaasti avokalliota. Kalliot ovat hyvin matalia, ja niiltä avautuu näköaloja ainoastaan eteläreunasta etelään peltoaukealle. Peltoa reunustavat kalliot myös erottuvat hyvin peltomaisemassa. Alueen sisäinen maisema koostuu kalliomäkien ja soiden vuorottelusta. Alueen puusto on valtaosin harvaa matalaa männikköä. Alueen maaperä on hiekkapitoista, joten se poikkeaa siltä osin tyypillisestä satakuntalaisesta metsämaasta. Alueella on suoritettu jonkin verran hakkuita. Alueen itäpuolella sijaitseva Vaarinnevankeidas on merkitty maakuntakaavaan SL-merkinnällä (luonnonsuojelualue).
Käyntipäivämäärä:	3.9.2012
Korkeus(m):	129
Korkeusero(m):	14

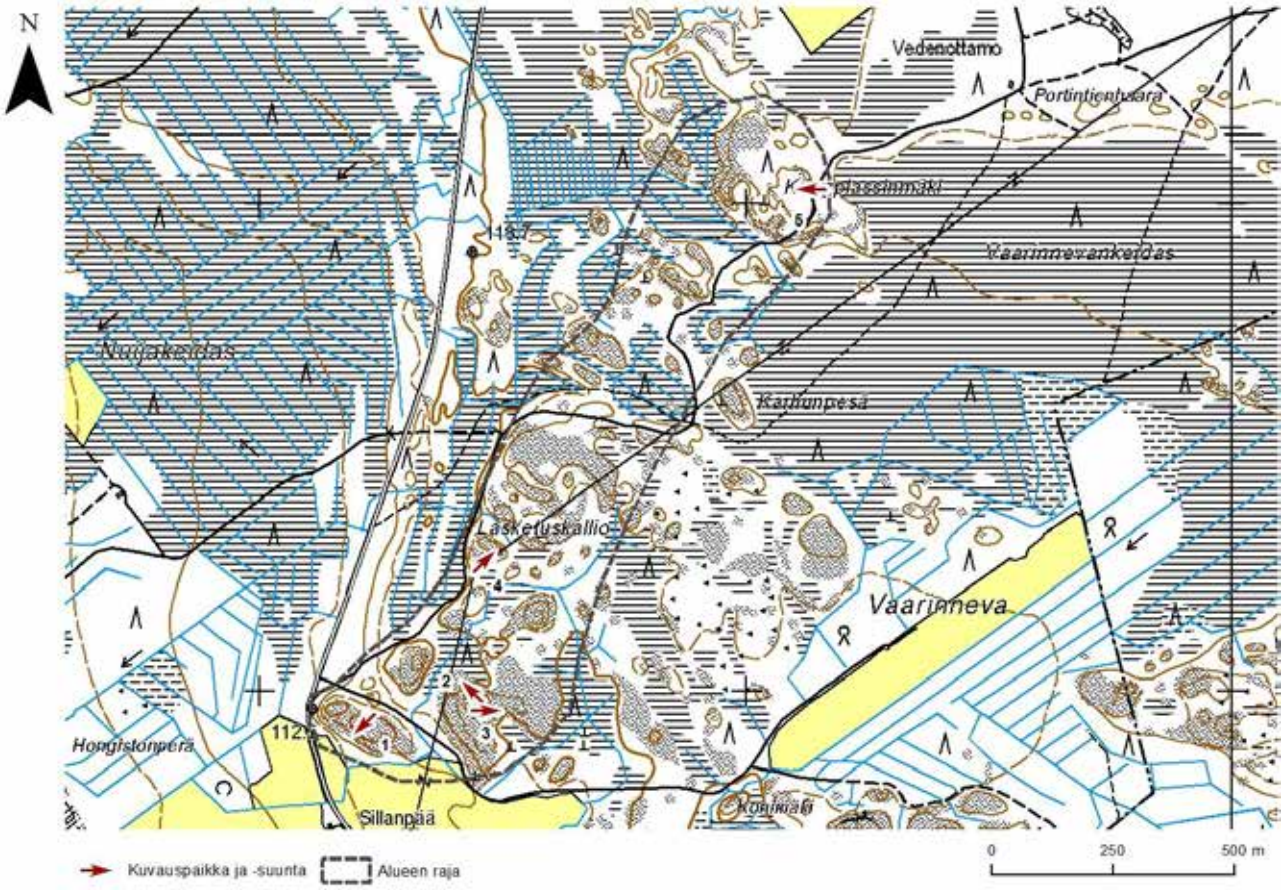

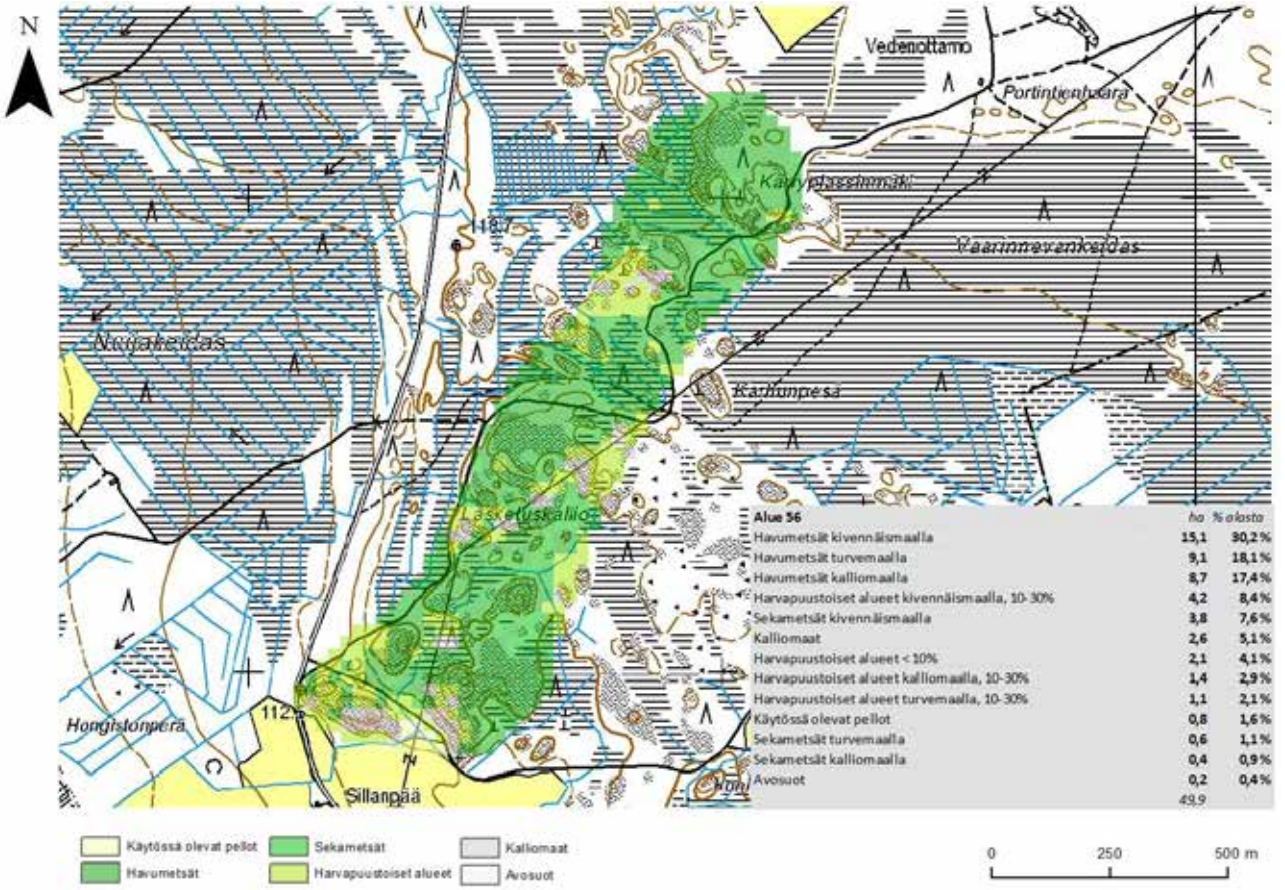

Alue 56	ha	% alasta
Havumetsät kivennäismaalla	15,1	30,2 %
Havumetsät turvemaalla	9,1	18,1 %
Havumetsät kalliomaalla	8,7	17,4 %
Harvapuustoiset alueet kivennäismaalla, 10-30%	4,2	8,4 %
Sekametsät kivennäismaalla	3,8	7,6 %
Kalliomaat	2,6	5,1 %
Harvapuustoiset alueet < 10%	2,1	4,1 %
Harvapuustoiset alueet kalliomaalla, 10-30%	1,4	2,9 %
Harvapuustoiset alueet turvemaalla, 10-30%	1,1	2,1 %
Käytössä olevat pellot	0,8	1,6 %
Sekametsät turvemaalla	0,6	1,1 %
Sekametsät kalliomaalla	0,4	0,9 %
Avosuot	0,2	0,4 %
	49,9	

1

2

3

4

5

Maakuntakaavanumero:	57
Kunta:	Kankaanpää
Alueen nimi:	Uusiruhkan kallio
Pinta-ala (ha):	8,3
Taustaselvitys:	Maa-ainesselvitys III
Arviointiperuste 1:	Merkittävä maisematilan raja
Arviointiperuste 2:	Asutukseen tai tiemaisemaan liittyvä kallio
Arviointiperuste 3:	
Arviointiperuste 4:	
Kuvaus:	Alue, joka koostuu läntisestä mäkialueesta sekä pienestä itäisestä kohoumasta. Aluetta halkoo kapea pelto. Alue on lähes kokonaan kuusivaltaista talousmetsää. Avokalliota on vain vähän. Mäkien rinteet ovat pääosin laakeita, eikä mäkien lakialueilta avaudu näköaloja. Itäinen kukkula on länsireunaltaan jyrkkäpiirteinen ja sen laelta avautuu näkymä alas pellolle. Puusto rajoittaa huomattavasti alueen erottumista maisemassa läheisiltä pelloilta sekä alueen reunassa kulkevalta maantieltä tarkastellessa.
Käyntipäivämäärä:	1.10.2012
Korkeus(m):	72
Korkeusero(m):	10

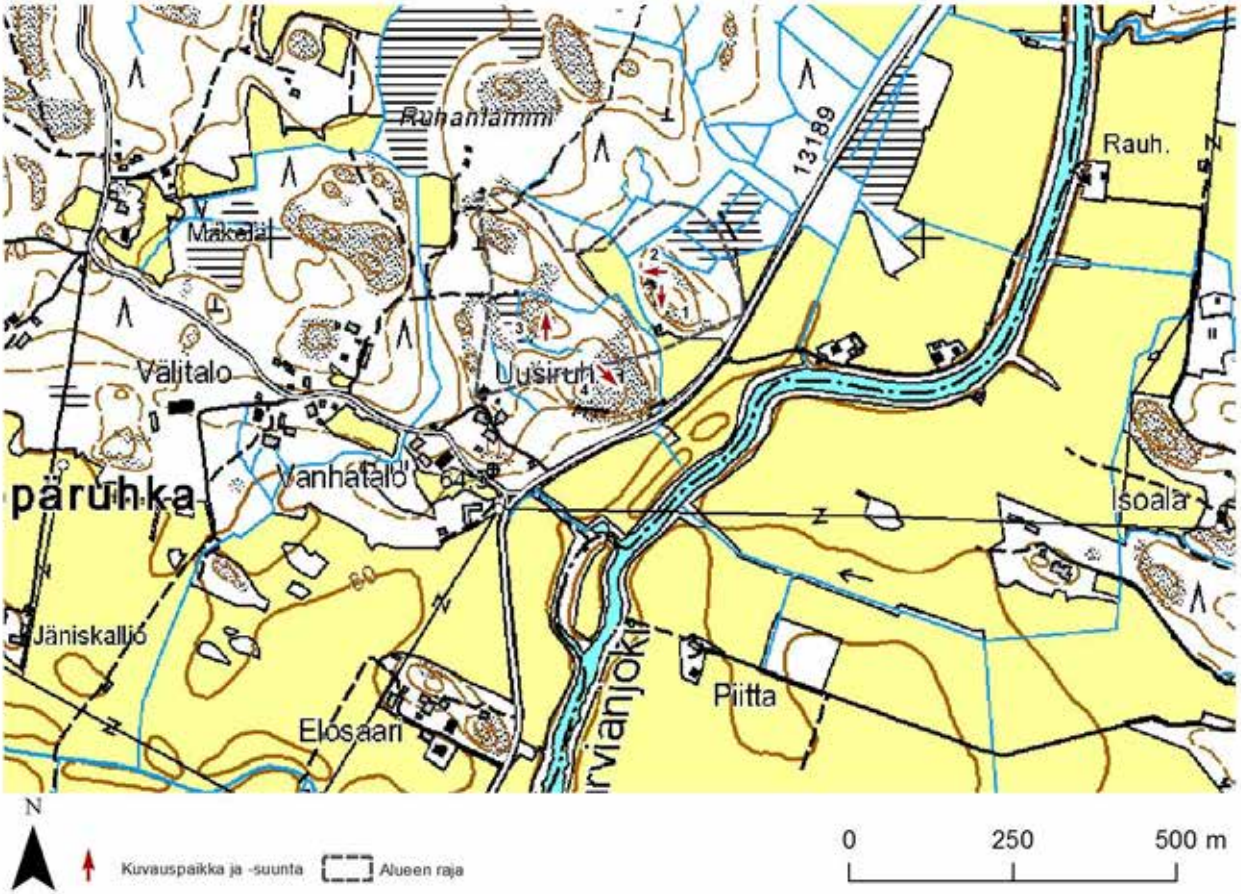
Ruhanlammi
13189
Rauh.
Mäkelä
Välitalo
Uusiruh.
Vanhatalo
päruhka
soala
Jäniskallio
Piitta
Elosaari
rvianjoki
N
Kuvauspaikka ja -suunta
Alueen raja
0
250
500 m

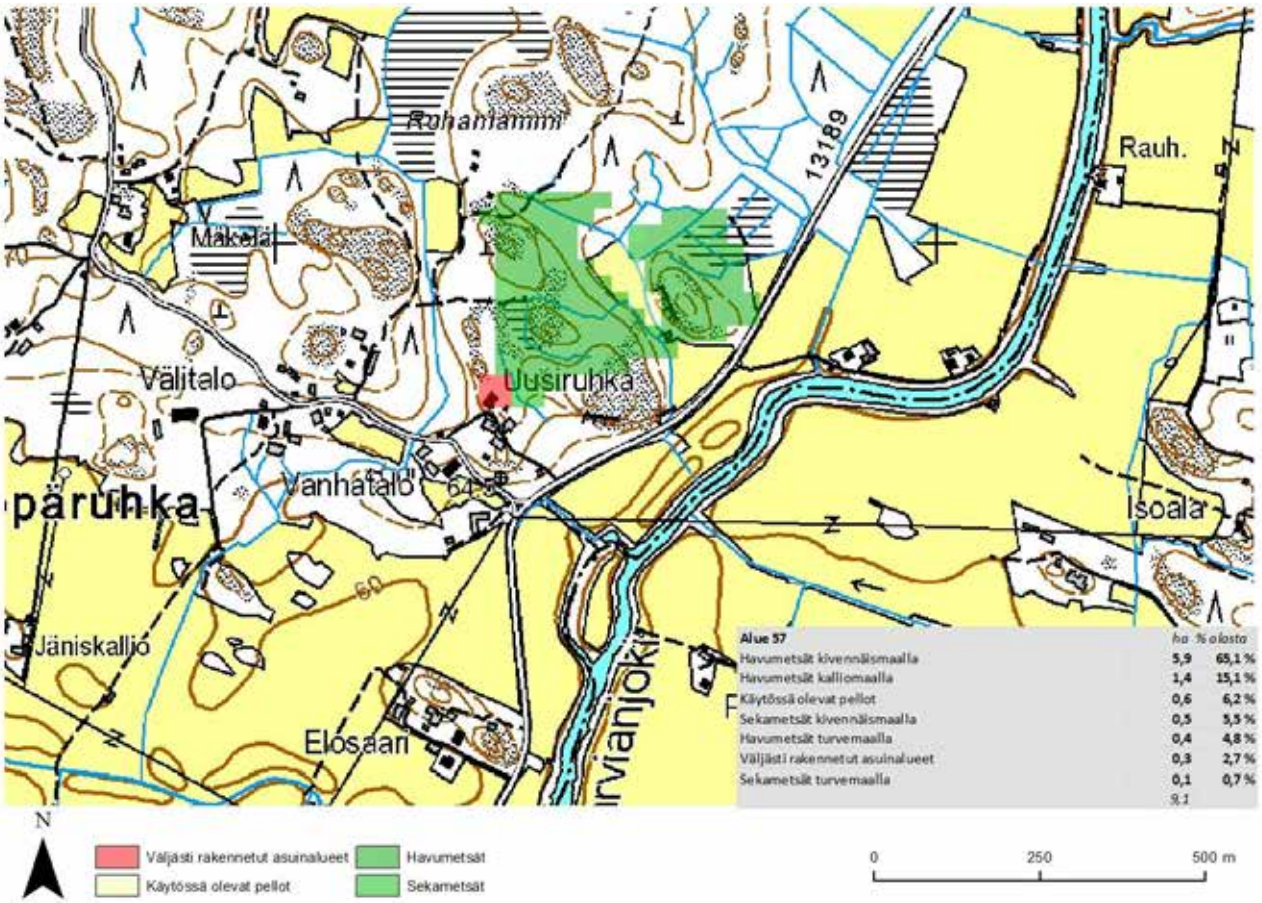
Ruhanlammi
13189
Rauh.
Mäkelä
Välitalo
Uusiruhka
Vanhatalo
päruhka
soala
Jäniskallio
Elosaari
rvianjoki
Alue 57 | ha | % olosta
Havumetsät kivennäismaalla | 5,9 | 65,1 %
Havumetsät kalliomaalla | 1,4 | 15,1 %
Käytössä olevat pellot | 0,6 | 6,2 %
Sekametsät kivennäismaalla | 0,5 | 5,5 %
Havumetsät turvemaalla | 0,4 | 4,8 %
Väljästi rakennetut asuinalueet | 0,3 | 2,7 %
Sekametsät turvemaalla | 0,1 | 0,7 %
9,1
N
Väljästi rakennetut asuinalueet
Käytössä olevat pellot
Havumetsät
Sekametsät
0
250
500 m

1

2

3

4

Maakuntakaavanumero:	58
Kunta:	Kankaanpää, Pomarkku
Alueen nimi:	Lahdenrannan kallio
Pinta-ala (ha):	5,2
Taustaselvitys:	Maa-ainesselvitys III
Arviointiperuste 1:	Merkittävä maisematilan raja
Arviointiperuste 2:	
Arviointiperuste 3:	
Arviointiperuste 4:	
Kuvaus:	Karvianjoen itärannalla kohoava rinnealue. Valtaosa alueesta on hakattu avoimeksi, mikä avartaa merkittävästi maisemaa. Rinteen yläosasta avautuukin hyvä näköala länteen. Alue on puustoltaan talouskäytössä olevaa havumetsää, joka siis on pääosin avointa hakkuualaa tällä hetkellä. Alueella on muutamia hyvin pieniä avokalliopaljastumia.
Käyntipäivämäärä:	1.10.2012
Korkeus(m):	77
Korkeusero(m):	17

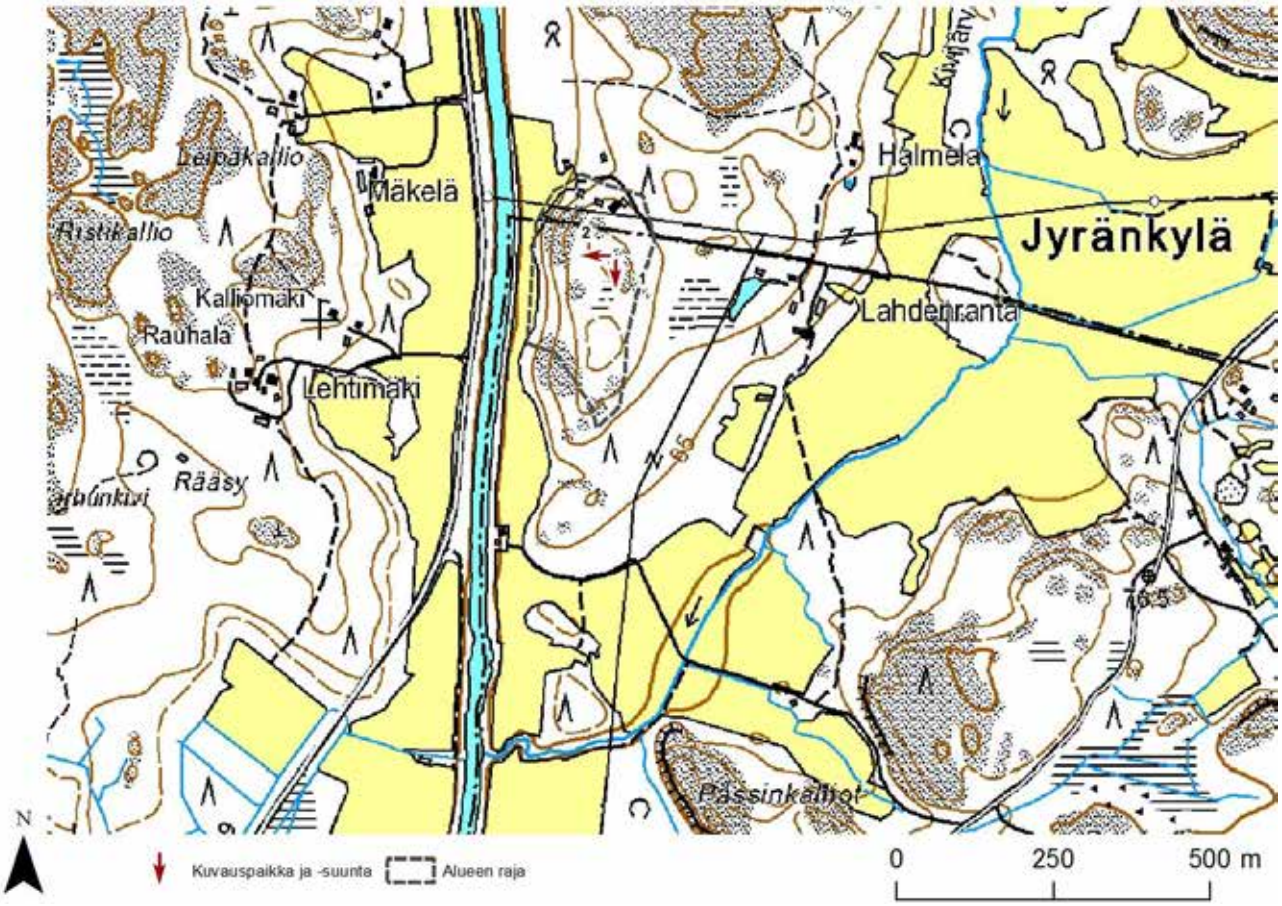

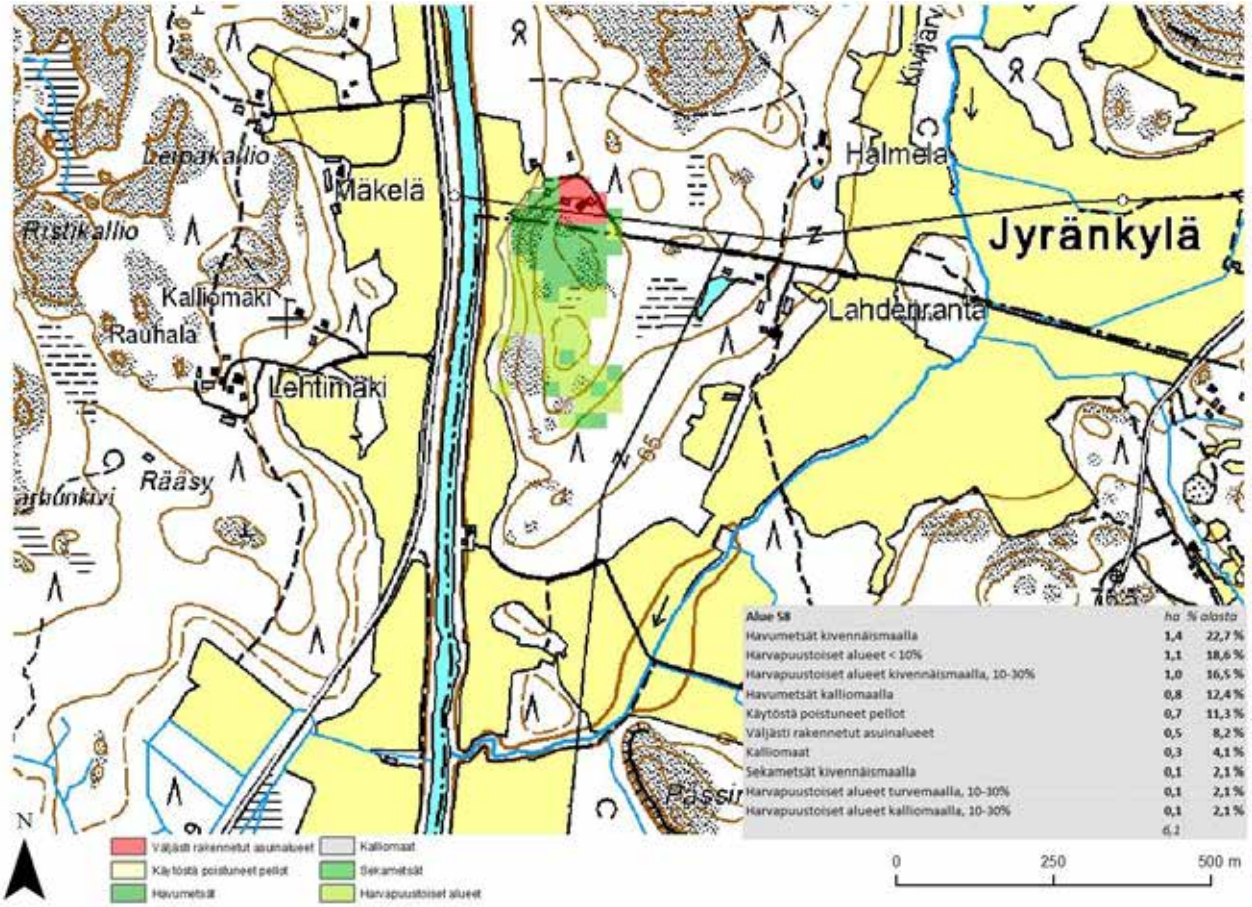

Alue 58	ha	% alasta
Havumetsät kivennäismaalla	1,4	22,7 %
Harvapuustoiset alueet < 10%	1,1	18,6 %
Harvapuustoiset alueet kivennäismaalla, 10-30%	1,0	16,5 %
Havumetsät kalliomaalla	0,8	12,4 %
Käytöstä poistuneet pellot	0,7	11,3 %
Väljästi rakennetut asuinalueet	0,5	8,2 %
Kalliomaat	0,3	4,1 %
Sekametsät kivennäismaalla	0,1	2,1 %
Harvapuustoiset alueet turvemaalla, 10-30%	0,1	2,1 %
Harvapuustoiset alueet kalliomaalla, 10-30%	0,1	2,1 %
	6,1	

1

2

Maakuntakaavanumero:	59
Kunta:	Kankaanpää
Alueen nimi:	Kaapankallio-Mateenpalon kallio
Pinta-ala (ha):	16,2
Taustaselvitys:	Maa-ainesselvitys III
Arviointiperuste 1:	Merkittävä maisematilan raja
Arviointiperuste 2:	
Arviointiperuste 3:	
Arviointiperuste 4:	
Kuvaus:	Kahdesta osa-alueesta koostuva alue. Eteläinen osa-alue on kallioinen rinnealue Karvianjoen itärannalla. Alueen eteläosassa ja eteläpuolella on suoritettu suuri avohakkuu, joka avartaa näköaloja alueen eteläosassa. Muutoin alue on avokallioille tyypillistä harvaa mäntymetsää sekä kallioiden ulkopuolella täysikasvuista kuusimetsää. Metsäisilla alueilla näköalat ovat rajoitetut. Alue kuitenkin erottuu hyvin maisemassa lännestä päin tarkasteltuna. Pohjoinen osa-alue on pieni mäkialue, joka on peltojen ja jokirannan rajaama. Mäen laella on hieman avokalliota, mutta pääosin alue on kuusivaltaista havumetsää. Alueen länsireunassa on louhikkoinen jyrkänne. Mäen laelta avautuu näköala alas joelle ja pelloille, mutta puusto rajoittaa näkymiä. Alueen länsireunassa sijaitsee vapaa-ajan asunto.
Käyntipäivämäärä:	1.10.2012
Korkeus(m):	84
Korkeusero(m):	24

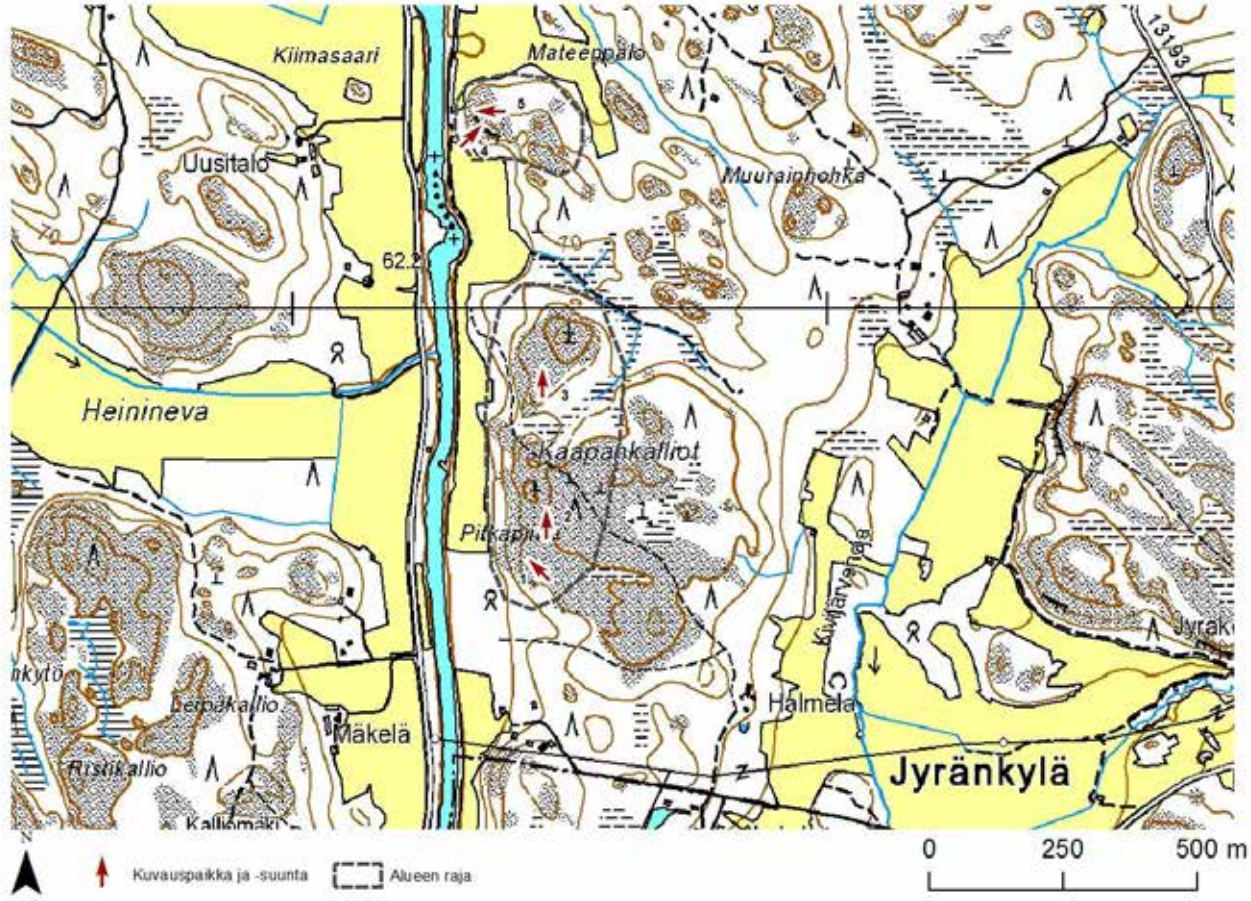

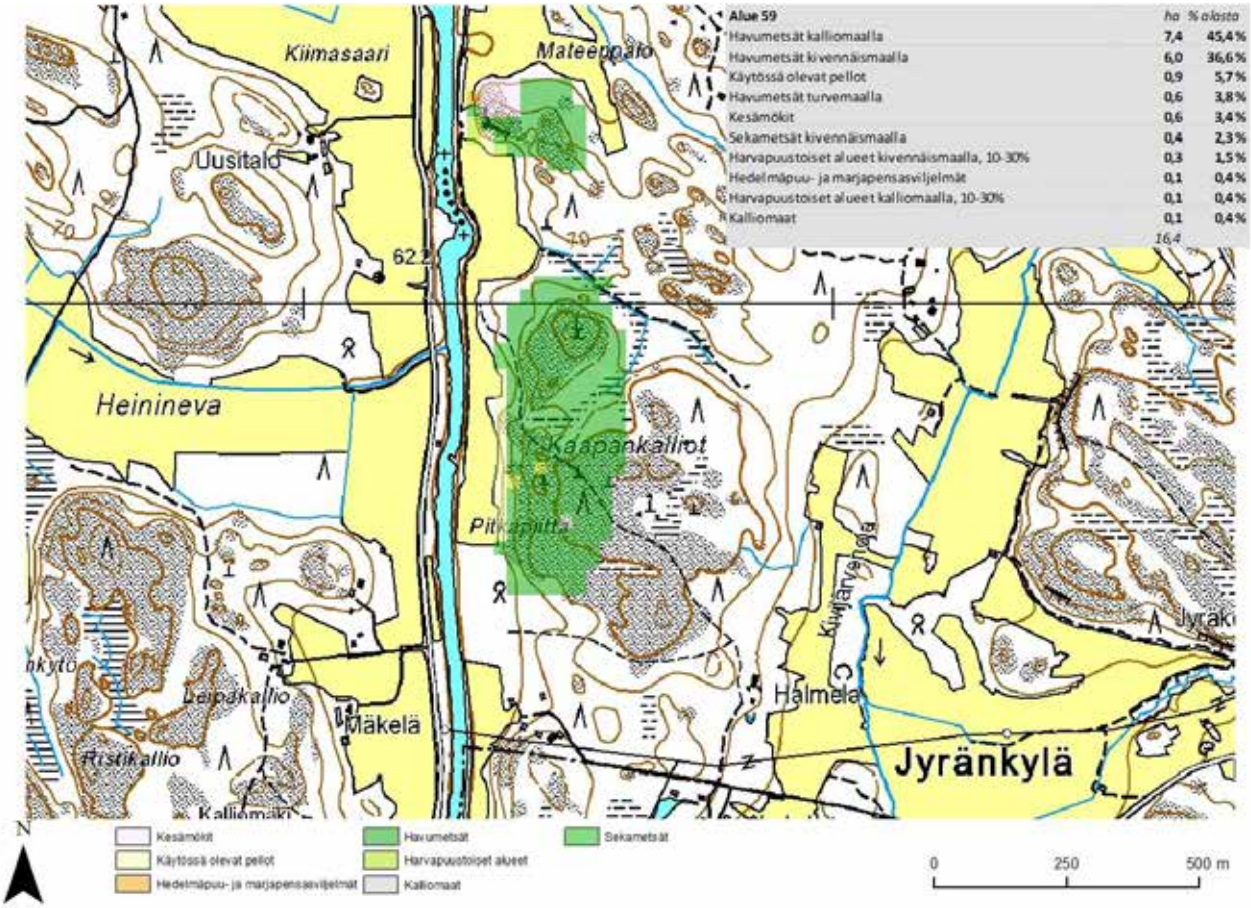

Alue 59	ha	% alasta
Havumetsät kalliomaalla	7,4	45,4 %
Havumetsät kivennäismaalla	6,0	36,6 %
Käytössä olevat pellot	0,9	5,7 %
Havumetsät turvemaalla	0,6	3,8 %
Kesämökit	0,6	3,4 %
Sekametsät kivennäismaalla	0,4	2,3 %
Harvapuustoiset alueet kivennäismaalla, 10-30%	0,3	1,5 %
Hedelmäpuu- ja marjapensasviljelmät	0,1	0,4 %
Harvapuustoiset alueet kalliomaalla, 10-30%	0,1	0,4 %
Kalliomaat	0,1	0,4 %
	16,4	

1

2

3

4

5

Maakuntakaavanumero:	60
Kunta:	Kankaanpää, Pomarkku
Alueen nimi:	Saariladonperän kalliot
Pinta-ala (ha):	52
Taustaselvitys:	Maa-ainesselvitys III
Arviointiperuste 1:	Erikoinen luonnonesiintymä
Arviointiperuste 2:	
Arviointiperuste 3:	
Arviointiperuste 4:	
Kuvaus:	Sinahmin luonnonsuojelualueen (maakuntakaavassa SL-merkintä) eteläosan länsipuolella sijaitseva metsäalue. Alue koostuu pääosin täysikasvuisesta havumetsästä, jossa on pienehköjä matalia avokalliokohoumia. Alueeseen kuuluu myös hieman suota sekä niittyä. Näköalojen kannalta alueella ei ole maisemallista merkitystä, poislukien pohjoisosan avonsuon laitamat, joilta avautuu hyvät näköalat suolle. Alueen merkitys on toimia puskurivyöhykkeenä arvokkaan avosuoalueen laidalla, eikä siihen itsessään sisälly mainittavia arvoja.
Käyntipäivämäärä:	12.10.2012
Korkeus(m):	81
Korkeusero(m):	12

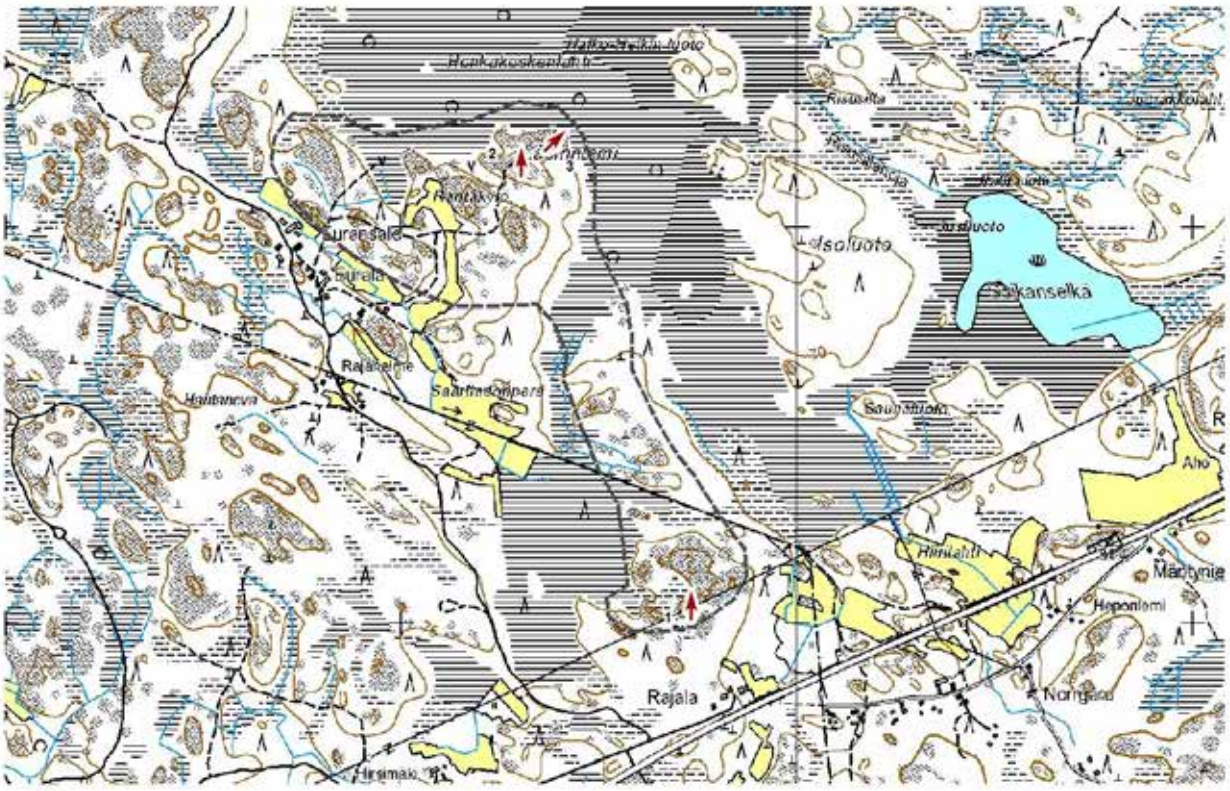

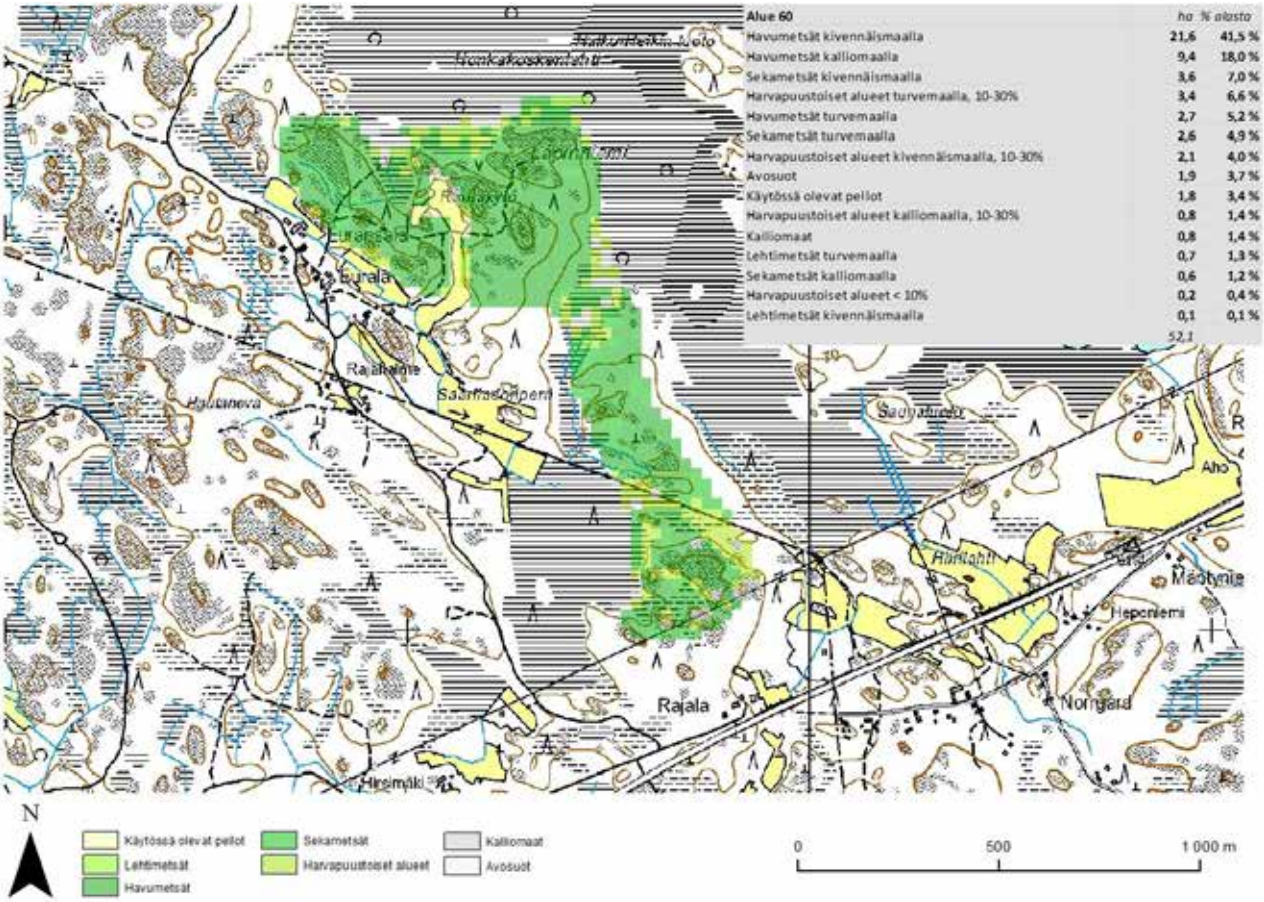

Alue 60	ha	% alasta
Havumetsät kivennäismaalla	21,6	41,5 %
Havumetsät kalliomaalla	9,4	18,0 %
Sekametsät kivennäismaalla	3,6	7,0 %
Harvapuustoiset alueet turvemaalla, 10-30%	3,4	6,6 %
Havumetsät turvemaalla	2,7	5,2 %
Sekametsät turvemaalla	2,6	4,9 %
Harvapuustoiset alueet kivennäismaalla, 10-30%	2,1	4,0 %
Avosuot	1,9	3,7 %
Käytössä olevat pellot	1,8	3,4 %
Harvapuustoiset alueet kalliomaalla, 10-30%	0,8	1,4 %
Kalliomaat	0,8	1,4 %
Lehtimetsät turvemaalla	0,7	1,3 %
Sekametsät kalliomaalla	0,6	1,2 %
Harvapuustoiset alueet < 10%	0,2	0,4 %
Lehtimetsät kivennäismaalla	0,1	0,1 %
	52,1	

1

2

3

Maakuntakaavanumero:	61
Kunta:	Kankaanpää
Alueen nimi:	Sinahmin kalliot
Pinta-ala (ha):	42,3
Taustaselvitys:	Maa-ainesselvitys III
Arviointiperuste 1:	Erikoinen luonnonesiintymä
Arviointiperuste 2:	
Arviointiperuste 3:	
Arviointiperuste 4:	
Kuvaus:	Sinahmin luonnonsuojelualueen (maakuntakaavassa SL-merkintä) länsipuolella sijaitseva alue. Alueen eteläosa sisältyy myös luonnonsuojelualueeseen. Alueen pohjoisosa on hyvin tasaista talouskäytössä olevaa havumetsää. Eteläosan luonnonsuojelualue on myös havupuuvaltainen, ja siihen sisältyy muutama matala avokalliomäki. Tasaiselta alueelta ei varsinaisia näköaloja avaudu. Alueen merkitys onkin olla osana suojeltua suoaluetta.
Käyntipäivämäärä:	12.10.2012
Korkeus(m):	76
Korkeusero(m):	7

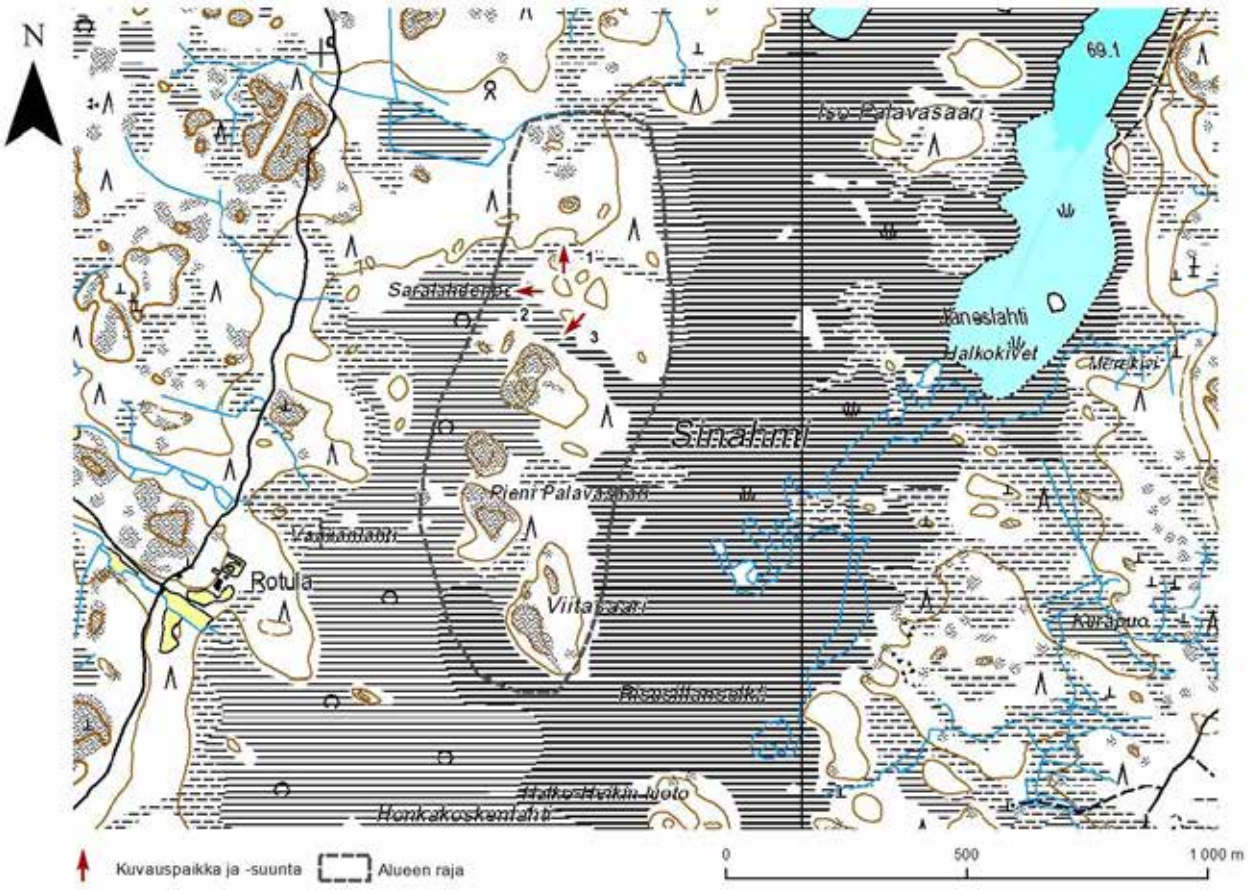

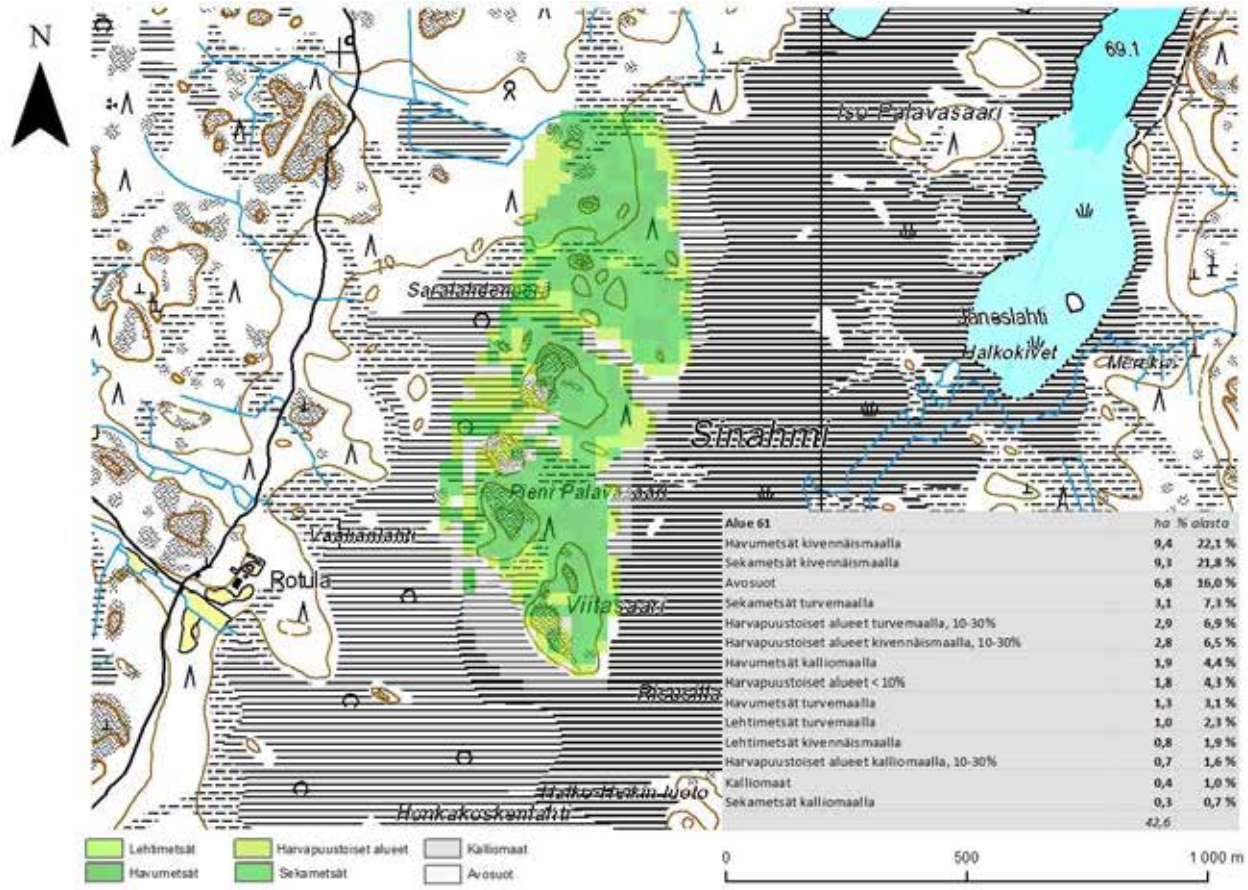

Alue 61	ha	% alasta
Havumetsät kivennäismaalla	9,4	22,1 %
Sekametsät kivennäismaalla	9,1	21,8 %
Avosuot	6,8	16,0 %
Sekametsät turvemaalla	3,1	7,3 %
Harvapuustoiset alueet turvemaalla, 10-30%	2,9	6,9 %
Harvapuustoiset alueet kivennäismaalla, 10-30%	2,8	6,5 %
Havumetsät kalliomaalla	1,9	4,4 %
Harvapuustoiset alueet < 10%	1,8	4,3 %
Havumetsät turvemaalla	1,3	3,1 %
Lehtimetsät turvemaalla	1,0	2,3 %
Lehtimetsät kivennäismaalla	0,8	1,9 %
Harvapuustoiset alueet kalliomaalla, 10-30%	0,7	1,6 %
Kalliomaat	0,4	1,0 %
Sekametsät kalliomaalla	0,3	0,7 %
	42,6	

1

2

3

Maakuntakaavanumero:	62
Kunta:	Kankaanpää
Alueen nimi:	Jokilammin kallio
Pinta-ala (ha):	13,1
Taustaselvitys:	Maa-ainesselvitys III
Arviointiperuste 1:	Merkittävä maisematilan raja
Arviointiperuste 2:	Erikoinen luonnonesiintymä
Arviointiperuste 3:	
Arviointiperuste 4:	
Kuvaus:	Tasainen metsäalue Jokilammin itäpuolella. Alue kohoaa noin 15 metriä Jokilammen yläpuolelle. Valtaosa alueesta on täysikasvuista kuusivaltaista havumetsää. Alueella on joitain pieniä avokalliopaljastumia. Alueen länsiosassa on runsaasti tuulen kaatamia suuria kuusia. Puusto rajoittaa merkittävästi näkymiä länteen alas järvelle. Matala, loiva ja metsäinen rinne ei myöskään ole kovinkaan merkittävä maisematekijä järvimaisemassa. Jokilammen alue kuuluu luonnonsuojelualueeseen (maakuntakaavassa SL-merkintä). Alue on hiljainen ja luonnontilainen, ja kuuluu maisemallisesti osana suojeltuun kokonaisuuteen.
Käyntipäivämäärä:	8.10.2012
Korkeus(m):	86
Korkeusero(m):	17

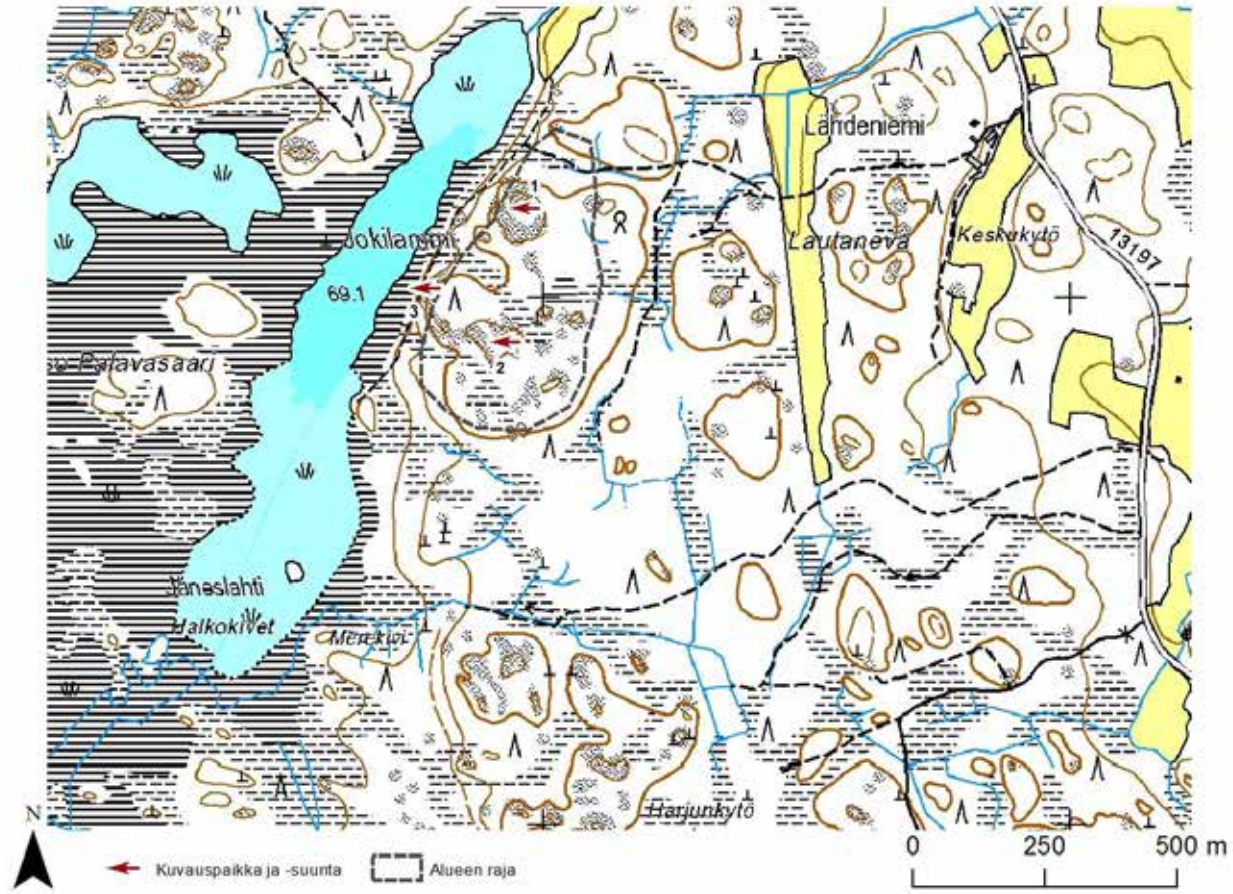
Lähdeniemi
Lautaneva
Keskokytö
13197
Jokilampi
69.1
Palavasaari
Jäneslahti
Halkokivet
Harjunkytö
N
Kuvauspaikka ja -suunta
Alueen raja
0
250
500 m

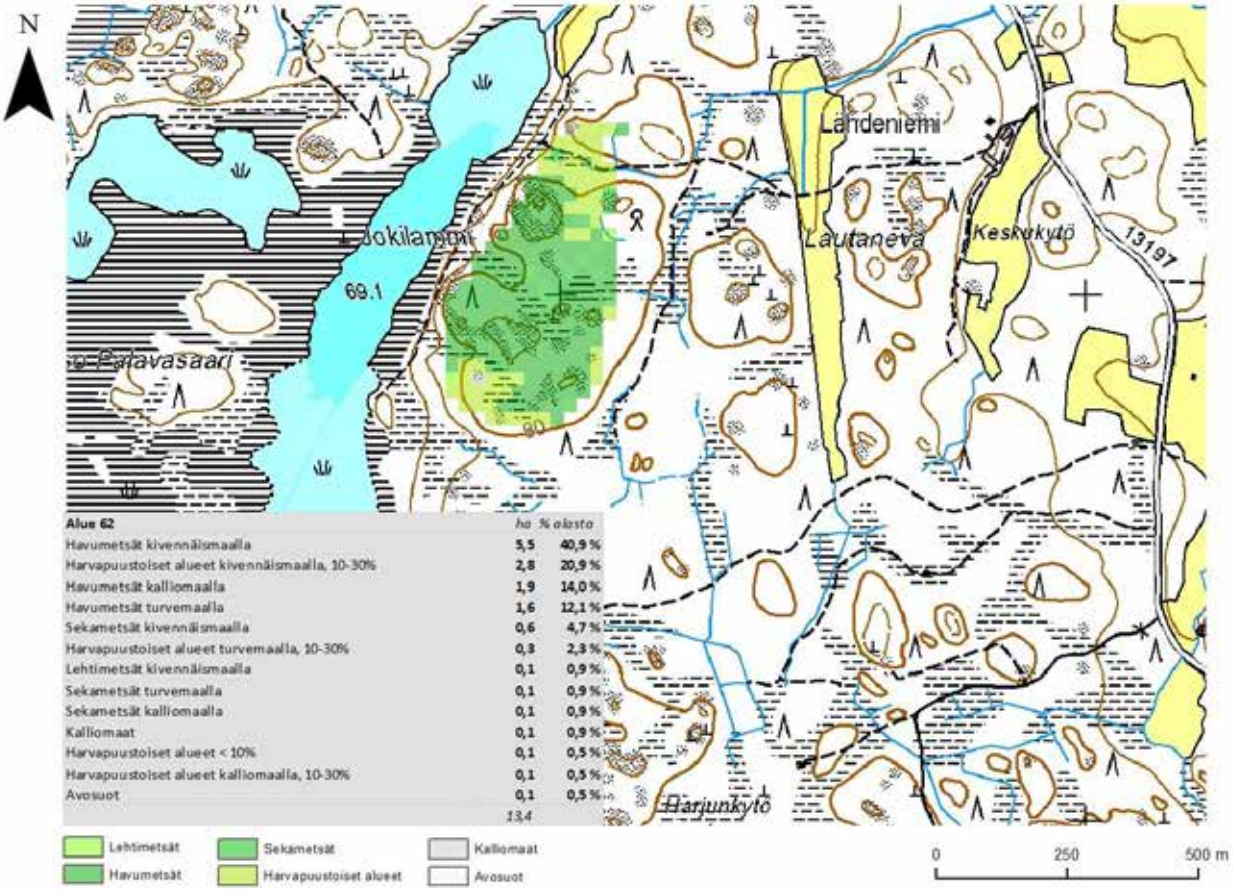
N
Lähdeniemi
Lautaneva
Keskokytö
13197
Jokilampi
69.1
Palavasaari
Harjunkytö
Alue 62 | ha | % alasta
Havumetsät kivennäismaalla | 5,5 | 40,9 %
Harvapuustoiset alueet kivennäismaalla, 10-30% | 2,8 | 20,9 %
Havumetsät kalliomaalla | 1,9 | 14,0 %
Havumetsät turvemaalla | 1,6 | 12,1 %
Sekametsät kivennäismaalla | 0,6 | 4,7 %
Harvapuustoiset alueet turvemaalla, 10-30% | 0,3 | 2,3 %
Lehtimetsät kivennäismaalla | 0,1 | 0,9 %
Sekametsät turvemaalla | 0,1 | 0,9 %
Sekametsät kalliomaalla | 0,1 | 0,9 %
Kalliomaat | 0,1 | 0,9 %
Harvapuustoiset alueet < 10% | 0,1 | 0,5 %
Harvapuustoiset alueet kalliomaalla, 10-30% | 0,1 | 0,5 %
Avosuot | 0,1 | 0,5 %
13,4
Lehtimetsät
Havumetsät
Sekametsät
Harvapuustoiset alueet
Kalliomaat
Avosuot
0
250
500 m

1

2

3

Maakuntakaavanumero:	63
Kunta:	Kankaanpää
Alueen nimi:	Hinkiönkosken kallio
Pinta-ala (ha):	25
Taustaselvitys:	Maa-ainesselvitys III
Arviointiperuste 1:	Merkittävä maisematilan raja
Arviointiperuste 2:	Maisemallinen solmukohta
Arviointiperuste 3:	Asutukseen tai tiemaisemaan liittyvä kallio
Arviointiperuste 4:	
Kuvaus:	Alue, joka käsittää kaksi mäkeä Karvianjoen rannoilla valtatie 23:n varrella. Itäinen osa käsittää laakean tiheäkasvuisen mäkialueen, jonka keskellä on harvapuustoinen avokallioalue. Alueen tiheä havupuuvaltainen puusto peittää alueen maisemalliset piirteet lähes kokonaan, joten näköaloja ei alueelta avaudu, eikä laakeapiirteinen mäki erotu maisemassa kovinkaan hyvin. Läntinen osa käsittää laakean ja pienen mäen, joka kasvaa tiheää kuusikkoa. Alue erottuu heikosti maisemassa, eikä näköaloja avaudu, valtatien kallioleikkauskohtaa lukuunottamatta. Mäen laella on linkkimasto. Joki ja alueen niityt avartavat maisemaa kuitenkin jonkin verran, alue muodostaa omanlaisensa merkittävän kokonaisuuden valtatienvarren maisemaan.
Käyntipäivämäärä:	8.10.2012
Korkeus(m):	82
Korkeusero(m):	17

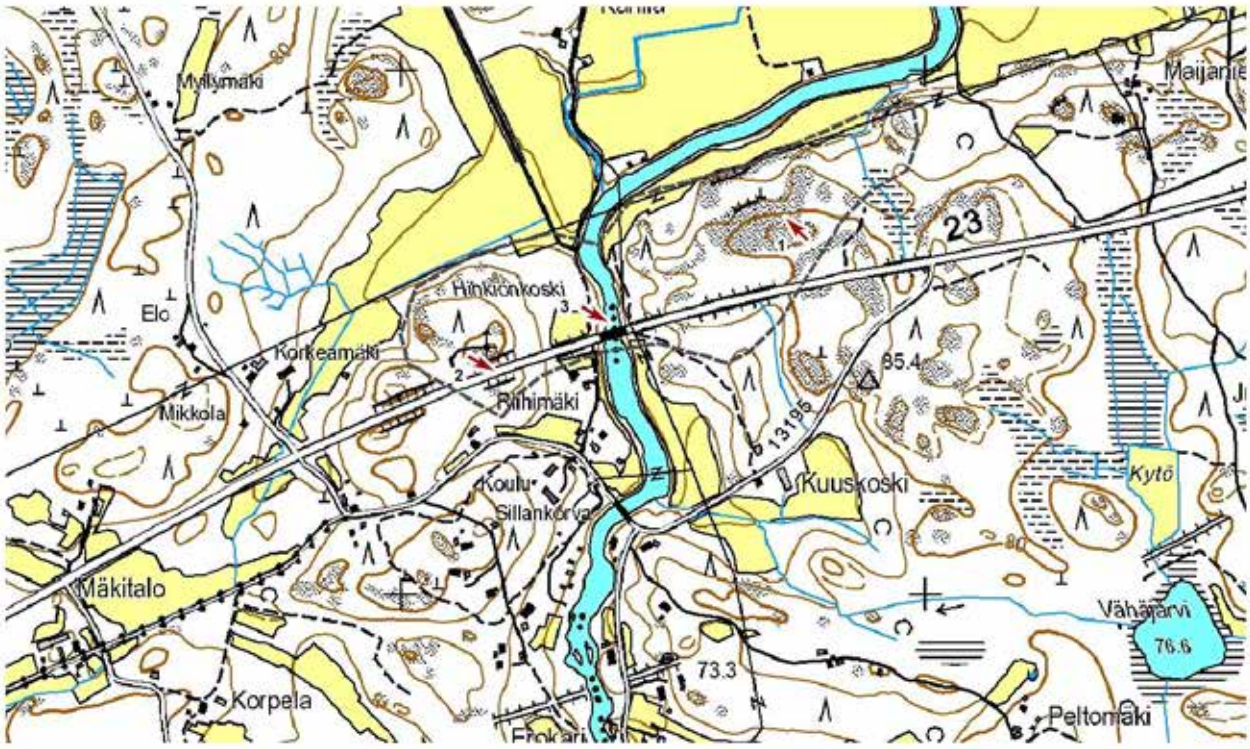

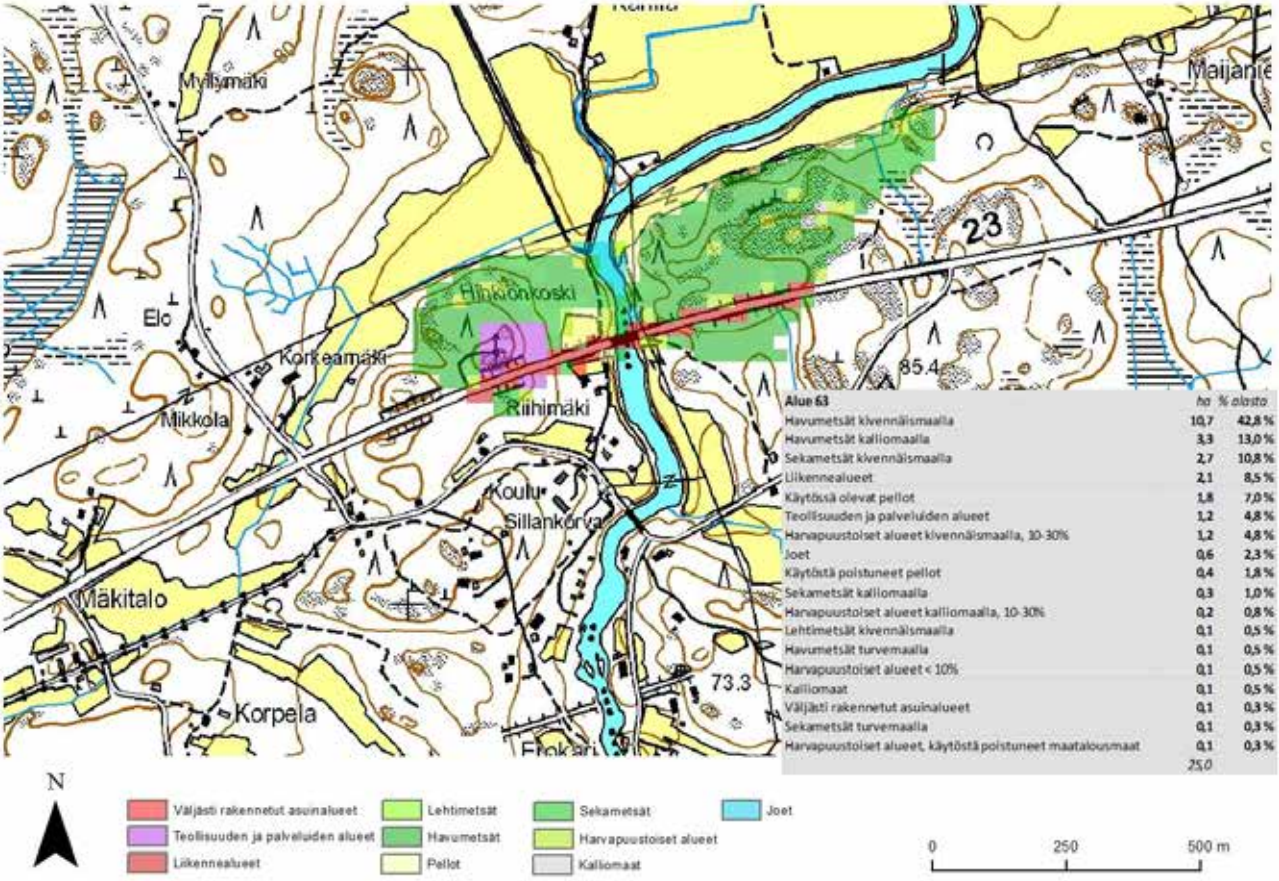

Alue 63	ha	% alasta
Havumetsät kivennäismaalla	10,7	42,8 %
Havumetsät kalliomaalla	3,3	13,0 %
Sekametsät kivennäismaalla	2,7	10,8 %
Liikennealueet	2,1	8,5 %
Käytössä olevat pellot	1,8	7,0 %
Teollisuuden ja palveluiden alueet	1,2	4,8 %
Harvapuustoiset alueet kivennäismaalla, 10-30%	1,2	4,8 %
Joet	0,6	2,3 %
Käytöstä poistuneet pellot	0,4	1,8 %
Sekametsät kalliomaalla	0,3	1,0 %
Harvapuustoiset alueet kalliomaalla, 10-30%	0,2	0,8 %
Lehtimetsät kivennäismaalla	0,1	0,5 %
Havumetsät turvemaalla	0,1	0,5 %
Harvapuustoiset alueet < 10%	0,1	0,5 %
Kalliomaat	0,1	0,5 %
Väljästi rakennetut asuinalueet	0,1	0,3 %
Sekametsät turvemaalla	0,1	0,3 %
Harvapuustoiset alueet, käytöstä poistuneet maatalousmaat	0,1	0,3 %
	25,0	

1

2

3

Maakuntakaavanumero:	64
Kunta:	Kankaanpää
Alueen nimi:	Iso-Madejärven kalliot
Pinta-ala (ha):	76,5
Taustaselvitys:	Maa-ainesselvitys III
Arviointiperuste 1:	Merkittävä maisematilan raja
Arviointiperuste 2:	
Arviointiperuste 3:	
Arviointiperuste 4:	
Kuvaus:	Kahdesta osa-alueesta koostuva alue Iso-Made -järven ympäristössä. Eteläinen osa-alue on hyvin pieni. Alue koostuu ranta-alueen kallioista sekä kahdesta vapaa-ajan asunnosta. Kalliot ovat varsin matalia, ja niiltä avautuu puuston rajoittama näköala järvelle. Kalliot myös erottuvat järvimaisemassa, mutta eivät kuitenkaan kovin merkittävästi. Pohjoinen osa-alue on varsin laaja. Siihen kuuluu runsaasti järven rantaa sekä rannan läheisiä kallioalueita. Alueella on runsaasti vapaa-ajan asuntoja, mutta myös luonnontilaista rantaa on varsin paljon. Rantaa reunustavat mäet ovat hyvin matalia ja pääosin loivapiirteisiä. Monin paikoin rantojen puusto heikentää kallioihin liittyviä maisemallisia tekijöitä, mutta siitä huolimatta rantojen kalliot ovat keskeinen maisemaelementti järvimaisemassa. Alueen kalliot jatkuvat paikoin myös etäämmälle rannasta. Näillä alueilla maasto on valtaosin varsin tasaista harvaa männikköä kasvavaa avokalliota.
Käyntipäivämäärä:	8.10.2012
Korkeus(m):	99
Korkeusero(m):	9

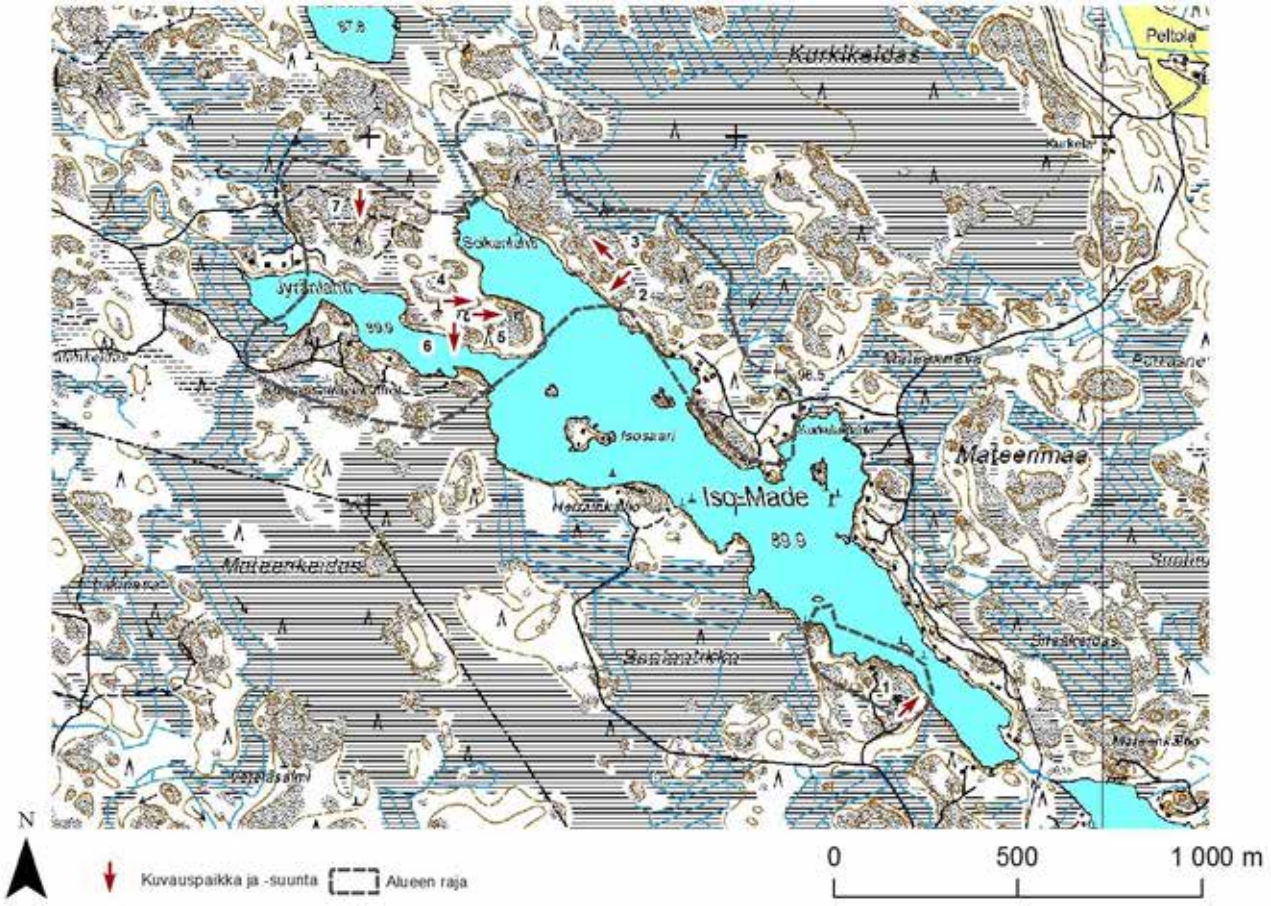

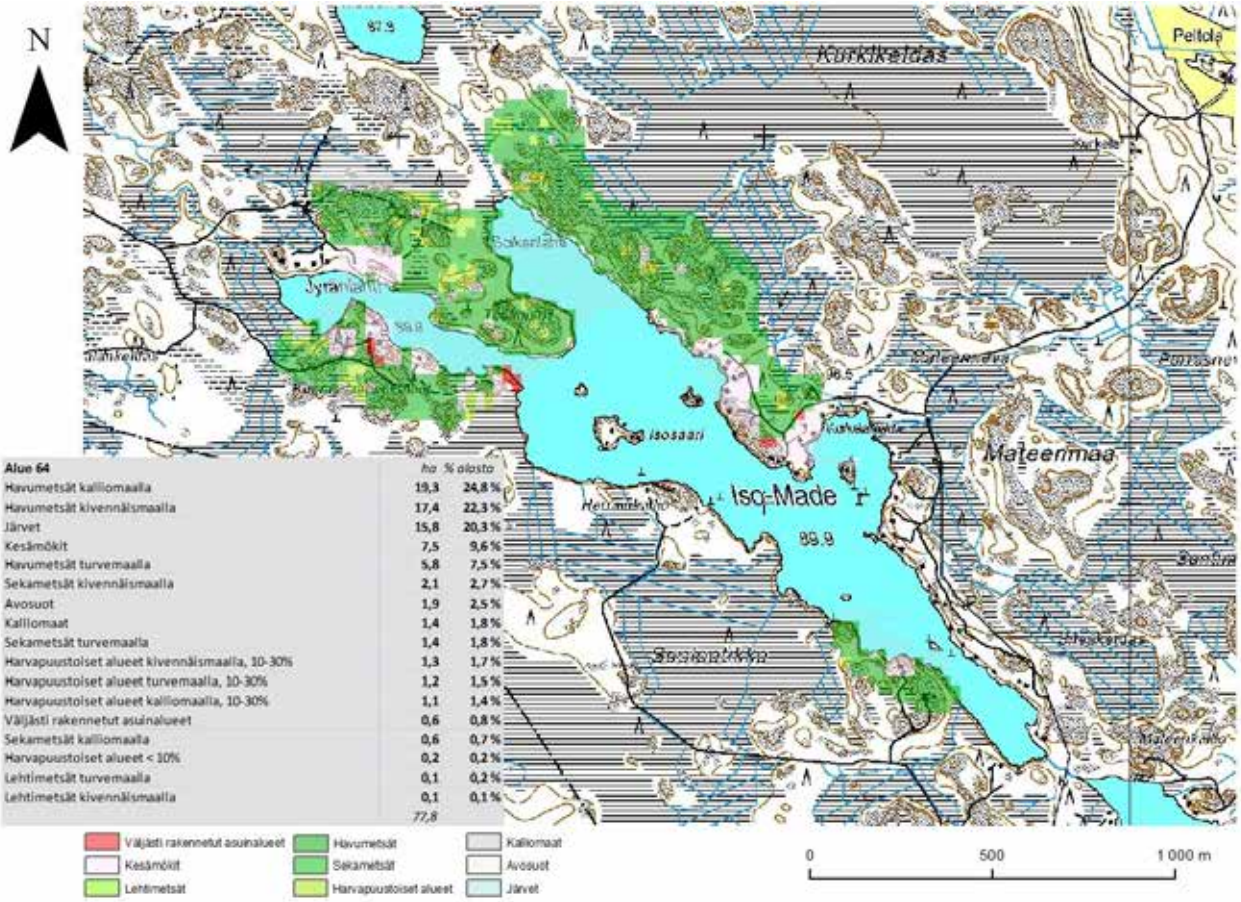

Alue 64	ha	% alasta
Havumetsät kalliomaalla	19,3	24,8 %
Havumetsät kivennäismaalla	17,4	22,3 %
Järvet	15,8	20,3 %
Kesämökit	7,5	9,6 %
Havumetsät turvemaalla	5,8	7,5 %
Sekametsät kivennäismaalla	2,1	2,7 %
Avosuot	1,9	2,5 %
Kalliomaat	1,4	1,8 %
Sekametsät turvemaalla	1,4	1,8 %
Harvapuustoiset alueet kivennäismaalla, 10-30%	1,3	1,7 %
Harvapuustoiset alueet turvemaalla, 10-30%	1,2	1,5 %
Harvapuustoiset alueet kalliomaalla, 10-30%	1,1	1,4 %
Väljästi rakennetut asuinalueet	0,6	0,8 %
Sekametsät kalliomaalla	0,6	0,7 %
Harvapuustoiset alueet < 10%	0,2	0,2 %
Lehtimetsät turvemaalla	0,1	0,2 %
Lehtimetsät kivennäismaalla	0,1	0,1 %
	77,8	

Väljästi rakennetut asuinalueet
Kesämökit
Lehtimetsät
Havumetsät
Sekametsät
Harvapuustoiset alueet
Kalliomaat
Avosuot
Järvet

1

2

3

4

5

6

7

Maakuntakaavanumero:	65
Kunta:	Kankaanpää
Alueen nimi:	Mateenkallio
Pinta-ala (ha):	16
Taustaselvitys:	Maa-ainesselvitys III
Arviointiperuste 1:	Merkittävä maisematilan raja
Arviointiperuste 2:	
Arviointiperuste 3:	
Arviointiperuste 4:	
Kuvaus:	Pikku-Made -järven itäpuolella sijaitseva alue. Alue koostuu pääasiassa järveä reunustavista avokalliomäistä, jotka muodostavat pienen järven rannoille merkittävän maisematekijän, vaikka mäet matalia ovatkin. Varsinkin alueen keskiosan pitkä jyrkänne on huomattava maisematekijä. Järven rannoilla sijaitsee lukuisia vapaa-ajan asuntoja, mikä häiritsee alueen luonnontilaista vaikutelmaa. Alueen kalliot ovat mäntyvaltaisia, ja muut alueet pääosin täysikasvuista kuusimetsää.
Käyntipäivämäärä:	8.10.2012
Korkeus(m):	102
Korkeusero(m):	12

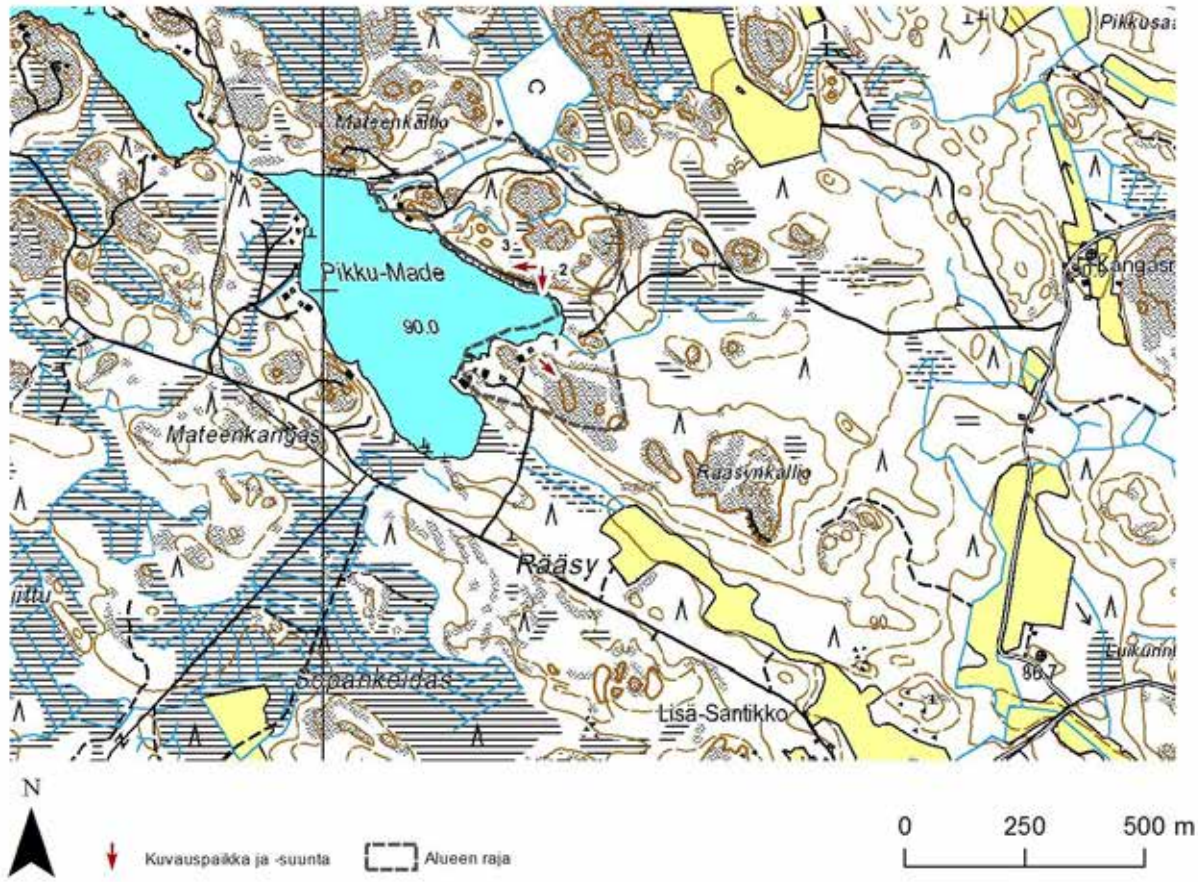

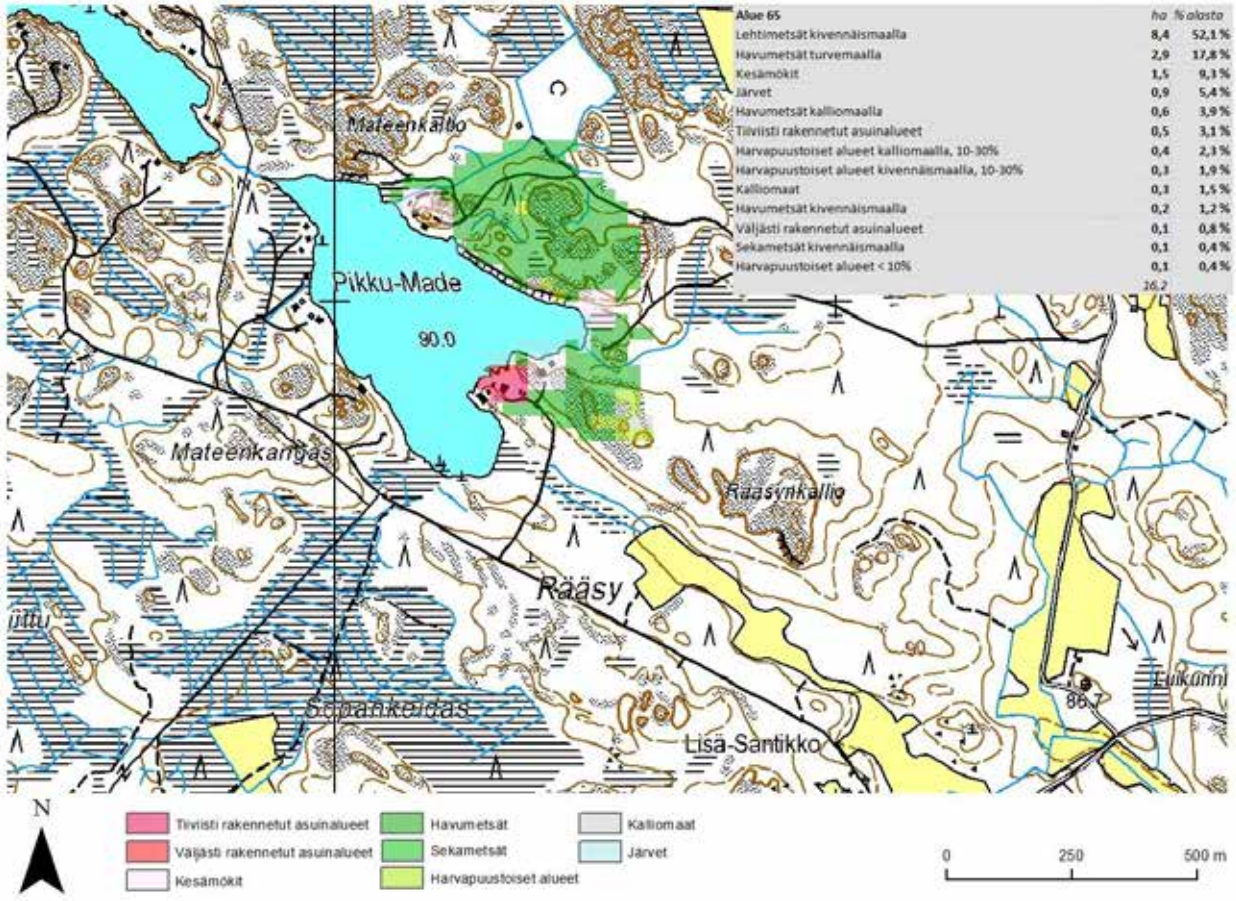

Alue 65	ha	% alasta
Lehtimetsät kivennäismaalla	8,4	52,1 %
Havumetsät turvemaalla	2,9	17,8 %
Kesämökit	1,5	9,3 %
Järvet	0,9	5,4 %
Havumetsät kalliomaalla	0,6	3,9 %
Tiiviisti rakennetut asuinalueet	0,5	3,1 %
Harvapuustoiset alueet kalliomaalla, 10-30%	0,4	2,3 %
Harvapuustoiset alueet kivennäismaalla, 10-30%	0,3	1,9 %
Kalliomaat	0,3	1,5 %
Havumetsät kivennäismaalla	0,2	1,2 %
Väljästi rakennetut asuinalueet	0,1	0,8 %
Sekametsät kivennäismaalla	0,1	0,4 %
Harvapuustoiset alueet < 10%	0,1	0,4 %
	16,2	

1

2

3

Maakuntakaavanumero:	66
Kunta:	Kankaanpää
Alueen nimi:	Iso-Kivijärven kallio
Pinta-ala (ha):	8,4
Taustaselvitys:	Maa-ainesselvitys III
Arviointiperuste 1:	Merkittävä maisematilan raja
Arviointiperuste 2:	
Arviointiperuste 3:	
Arviointiperuste 4:	
Kuvaus:	Rinne- ja rinteen ylätasannealue Iso Kivijärven itäpuolella. Rinne on varsin loiva ja matala sekä myös metsäinen, mikä rajoittaa sen näkyvyyttä järvimaisemassa. Metsä myös estää järven näkymisen maisemassa rinteen yläosista. Alueen yläosassa on yhtenäinen puustoltaan harva mäntyvaltainen alue, jossa on pieniä soita sekä avokalliopaljastumia. Muutoin alueen puusto on pääosin tiheää ja kuusivaltaista. Järven rannassa on kaksi vapaa-ajan asuntoa.
Käyntipäivämäärä:	8.10.2012
Korkeus(m):	100
Korkeusero(m):	18

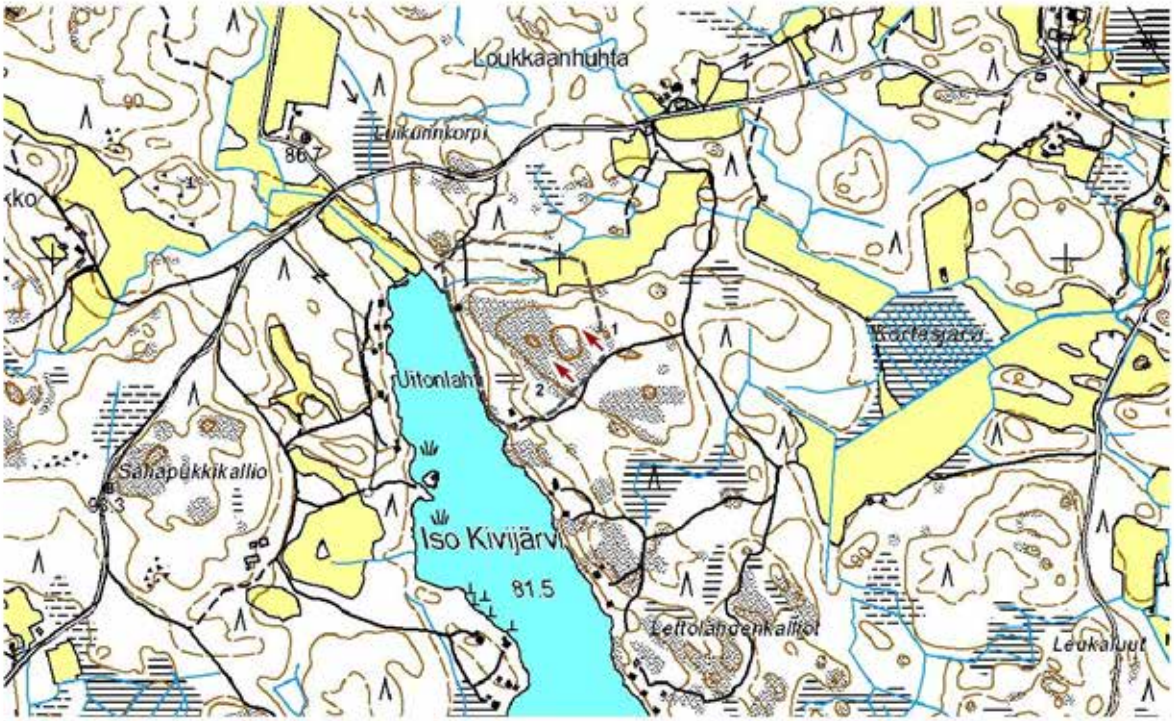

N

Kuvauspaikka ja -suunta

Alueen raja

0 250 500 m

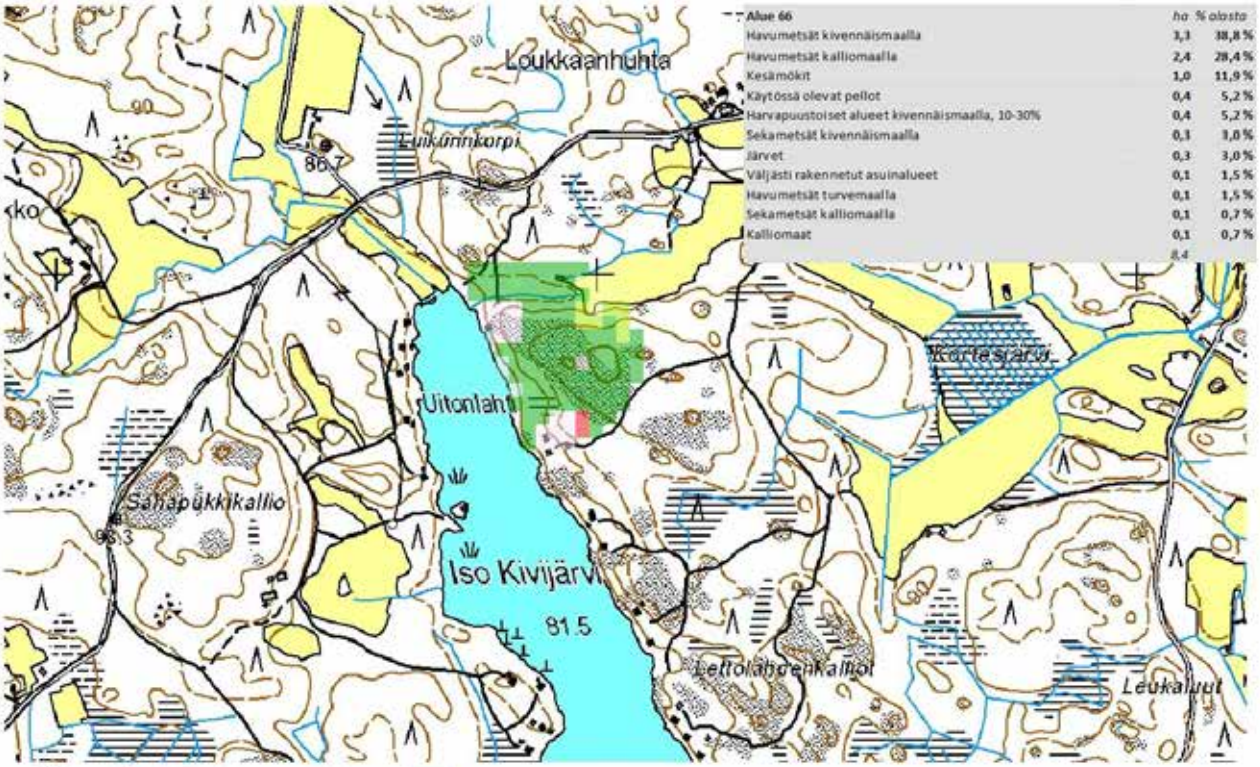

Alue 66	ha	% alasta
Havumetsät kivennäismaalla	3,3	38,8 %
Havumetsät kalliomaalla	2,4	28,4 %
Kesämökit	1,0	11,9 %
Käytössä olevat pellot	0,4	5,2 %
Harvapuustoiset alueet kivennäismaalla, 10-30%	0,4	5,2 %
Sekametsät kivennäismaalla	0,3	3,0 %
Järvet	0,3	3,0 %
Väljästi rakennetut asuinalueet	0,1	1,5 %
Havumetsät turvemaalla	0,1	1,5 %
Sekametsät kalliomaalla	0,1	0,7 %
Kalliomaat	0,1	0,7 %
	8,4	

N

Väljästi rakennetut asuinalueet

Kesämökit

Käytössä olevat pellot

Havumetsät

Harvapuustoiset alueet

Kalliomaat

Järvet

Sekametsät

0 250 500 m

1

2

Maakuntakaavanumero:	67
Kunta:	Kankaanpää
Alueen nimi:	Vähä-Kivijärven kallio
Pinta-ala (ha):	9,1
Taustaselvitys:	Maa-ainesselvitys III
Arviointiperuste 1:	Merkittävä maisematilan raja
Arviointiperuste 2:	Asutukseen tai tiemaisemaan liittyvä kallio
Arviointiperuste 3:	
Arviointiperuste 4:	
Kuvaus:	Pienehkö kallioalue Vähä-Kivijärven itäpuolella. Kallio ja sitä ympäröivät alueet ovat varsin peitteisiä. Alueen valtapuuna on mänty, mutta myös nuorta koivua ja kuusta kasvaa runsaasti. Peitteisyyden vuoksi näköalat kalliolta ovat olemattomat. Kallio ei myöskään erotu järveltä käsin. Alueen länsiosassa on vapaa-ajan asuntoja, joille kulkevalta tieltä kallio kuitenkin näkyy.
Käyntipäivämäärä:	3.9.2012
Korkeus(m):	97
Korkeusero(m):	17

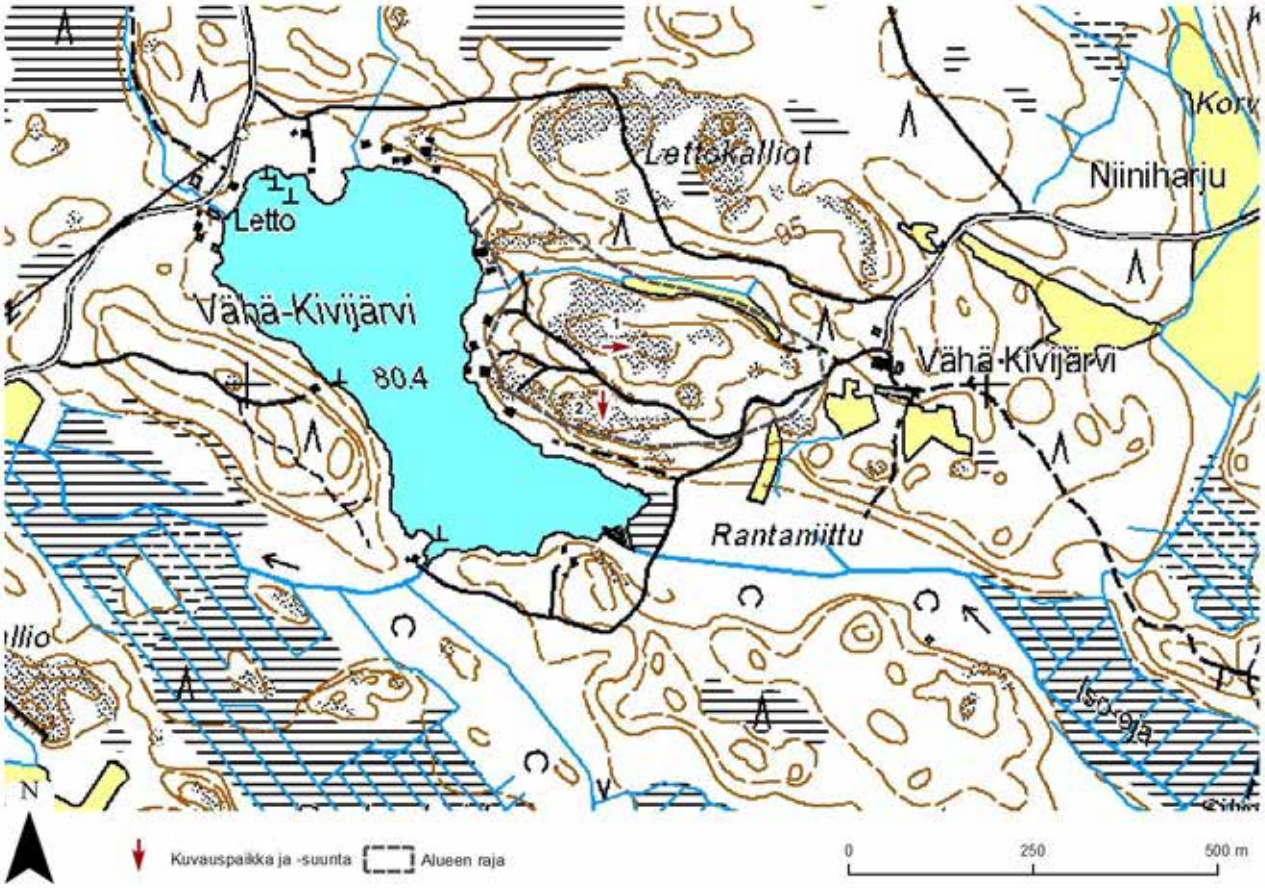
Lettokalliot
Niiniharju
Letto
Vähä-Kivijärvi
80.4
Vähä-Kivijärvi
Rantaniittu
N
Kuvauspaikka ja -suunta
Alueen raja
0
250
500 m

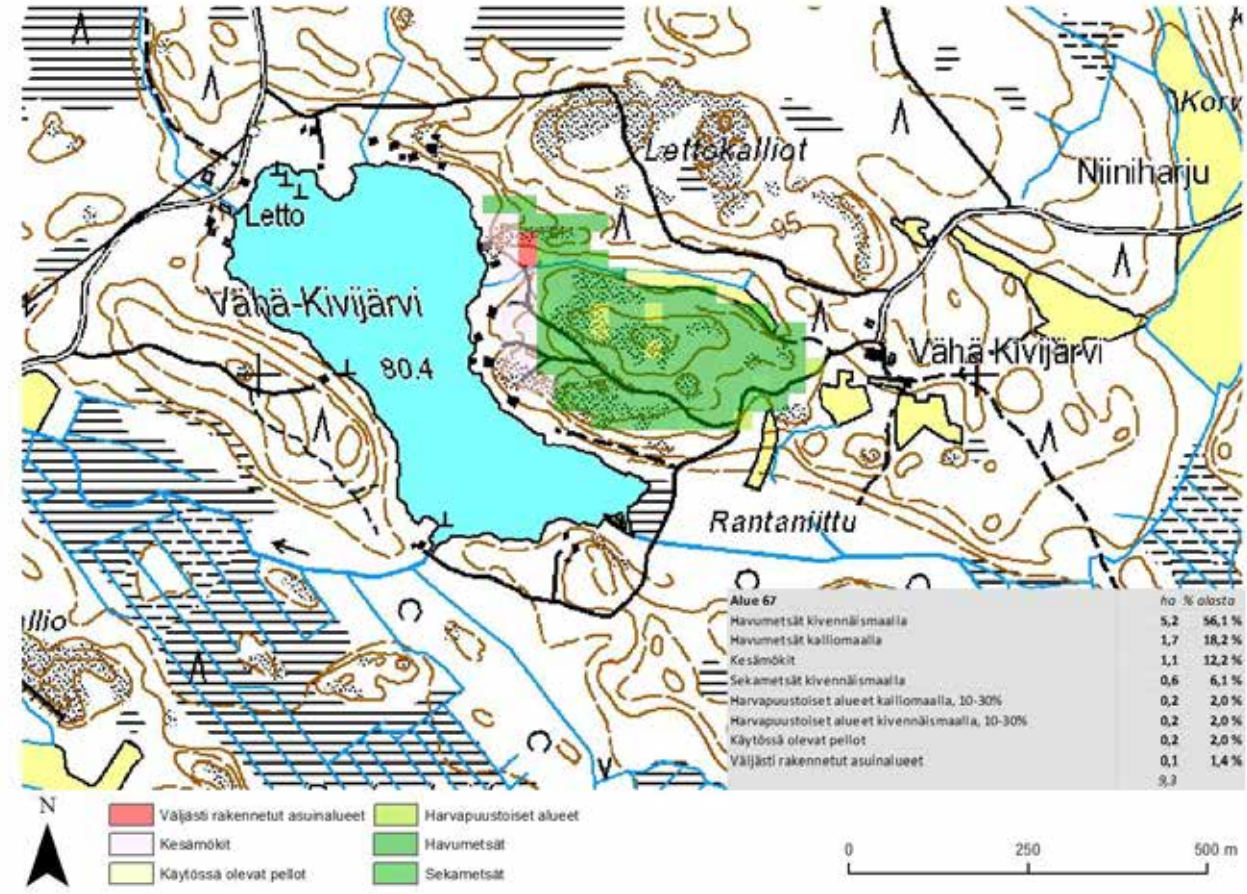
Lettokalliot
Niiniharju
Letto
Vähä-Kivijärvi
80.4
Vähä-Kivijärvi
Rantaniittu
Alue 67 | ha | % alasta
Havumetsät kivennäismaalla | 5,2 | 56,1 %
Havumetsät kalliomaalla | 1,7 | 18,2 %
Kesämökit | 1,1 | 12,2 %
Sekametsät kivennäismaalla | 0,6 | 6,1 %
Harvapuustoiset alueet kalliomaalla, 10-30% | 0,2 | 2,0 %
Harvapuustoiset alueet kivennäismaalla, 10-30% | 0,2 | 2,0 %
Käytössä olevat pellot | 0,2 | 2,0 %
Väljästi rakennetut asuinalueet | 0,1 | 1,4 %
9,3
N
Väljästi rakennetut asuinalueet
Kesämökit
Käytössä olevat pellot
Harvapuustoiset alueet
Havumetsät
Sekametsät
0
250
500 m

1

2

Maakuntakaavanumero:	68
Kunta:	Kankaanpää
Alueen nimi:	Verttuunjärven kalliot
Pinta-ala (ha):	22,8
Taustaselvitys:	Maa-ainesselvitys III
Arviointiperuste 1:	Merkittävä maisematilan raja
Arviointiperuste 2:	Erikoinen luonnonesiintymä
Arviointiperuste 3:	
Arviointiperuste 4:	
Kuvaus:	Kahdesta osa-alueesta koostuva alue. Pohjoinen osa-alue käsittää pienen mäkialueen Verttunjärven pohjoisreunalla. Mäkialue kasvaa kauttaaltaan tiheää kuusivaltaista metsää, joka peittää näköalat täysin järvelle ja muihinkin suuntiin. Alue erottuu heikosti maisemassa. Eteläinen osa-alue sijaitsee Verttuunjärven eteläpuolella. Alueeseen kuuluu niitty, vapaa-ajan asuntoja sekä niille johtava pientieverkosto. Alueen metsät sisältävät muutamia pieniä avokalliolaikkuja sekä harvahkoa mäntyvaltaista havumetsää. Alue on varsin loivapiirteinen, mutta joitain yksittäisiä jyrkkiäkin kohtia on. Korkeuserot ovat vähäiset. Järvi erottuu maisemassa monin paikoin, mutta puusto rajoittaa näköaloja. Mataluudesta johtuen alue ei muodosta merkittävästi erottuvaa maisematekijää. Alueen itäpuolinen järvi- ja suoalue on merkitty maakuntakaavaan luonnonsuojelualueeksi (SL-merkintä).
Käyntipäivämäärä:	20.9.2012
Korkeus(m):	94
Korkeusero(m):	15

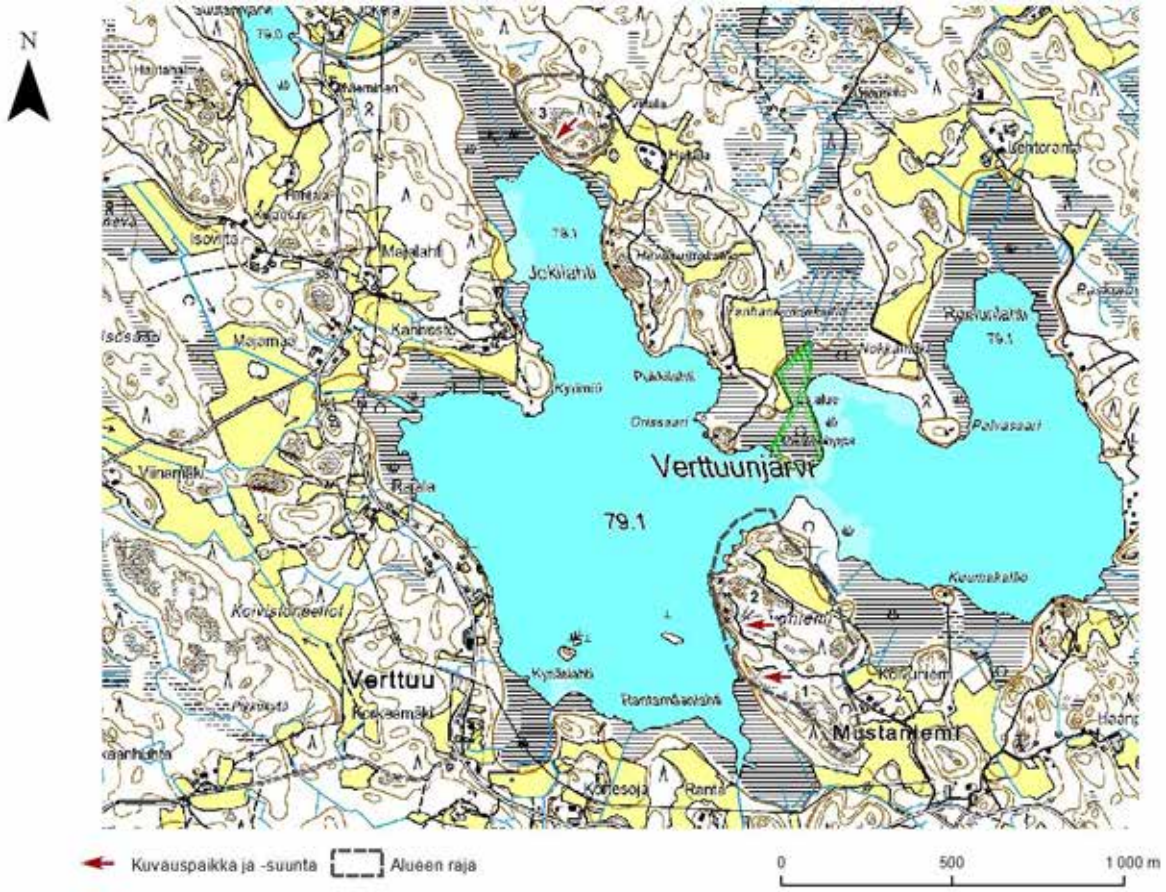
N
Verttuunjärvi
79.1
Verttuu
Mustaniemi
Jokilahti
Majamaa
Kanhaasto
Isovitta
Vinamäki
Kuumakallio
Kyläsalmi
Rantamäensalmi
Kuvauspaikka ja -suunta
Alueen raja
0
500
1 000 m

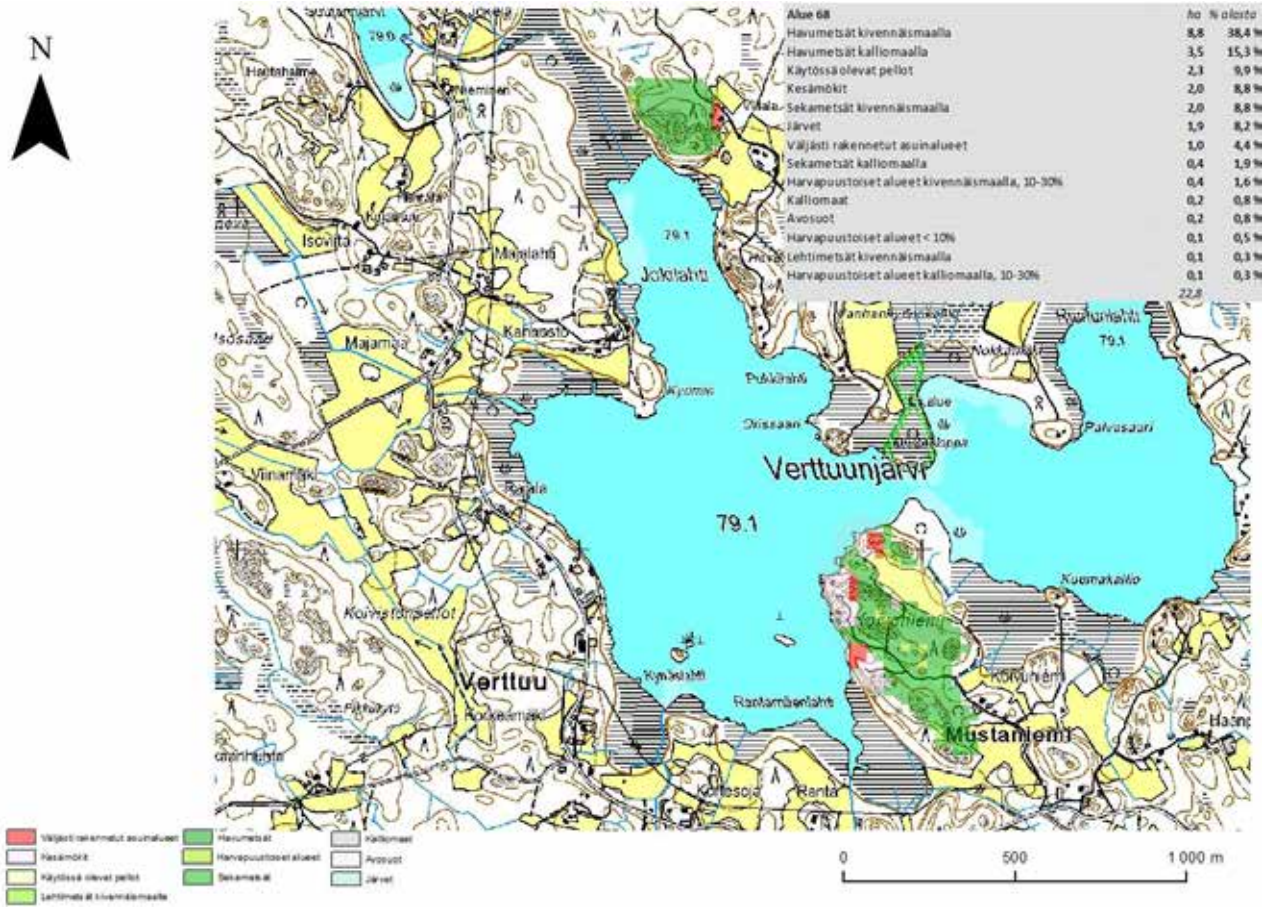
N
Alue 68 | ha | % alasta
Havumetsät kivennäismaalla | 8,6 | 38,4 %
Havumetsät kalliomaalla | 3,5 | 15,3 %
Käytössä olevat pellot | 2,3 | 9,9 %
Kesämökit | 2,0 | 8,8 %
Sekametsät kivennäismaalla | 2,0 | 8,8 %
Järvet | 1,9 | 8,2 %
Väljästi rakennetut asuinalueet | 1,0 | 4,4 %
Sekametsät kalliomaalla | 0,4 | 1,9 %
Harvapuustoiset alueet kivennäismaalla, 10-30% | 0,4 | 1,6 %
Kalliomaat | 0,2 | 0,8 %
Avosuot | 0,2 | 0,8 %
Harvapuustoiset alueet < 10% | 0,1 | 0,5 %
Lehtimetsät kivennäismaalla | 0,1 | 0,3 %
Harvapuustoiset alueet kalliomaalla, 10-30% | 0,1 | 0,3 %
22,8
Verttuunjärvi
79.1
Verttuu
Mustaniemi
Jokilahti
Majamaa
Kanhaasto
Isovitta
Vinamäki
Kuumakallio
Kyläsalmi
Rantamäensalmi
0
500
1 000 m

1

2

3

Maakuntakaavanumero:	69
Kunta:	Kankaanpää
Alueen nimi:	Ruinunkalliot
Pinta-ala (ha):	53,2
Taustaselvitys:	Maa-ainesselvitys III
Arviointiperuste 1:	Merkittävä maisematilan raja
Arviointiperuste 2:	Erikoinen luonnonesiintymä
Arviointiperuste 3:	Asutukseen tai tiemaisemaan liittyvä kallio
Arviointiperuste 4:	
Kuvaus:	Laajahko yhtenäinen metsäalue. Alueella on varsin paljon avokalliota. Alueen keskiosissa on merkkejä eri-ikäisistä hakkuista, joiden jäljiltä maisema on matalapuustoinen ja avara. Lisäksi alueen reunoilla on taimikoita, joiden yli avautuu näköaloja kauas. Alueella on myös täysikasvuista metsää, joka kallioisilla alueilla on mäntyvaltaista ja muualla kuusikkoa. Alueen soilla kasvaa myös runsaasti koivua. Alue on pinnanmuodoiltaan varsin tasainen ja laakea. Joitain jyrkkiäkin muodostelmia on, mutta ne ovat hyvin matalia. Parhaat näköalat ovat idän suuntaan niissä kohdin, joissa puusto ei ole näkyvyyden esteenä. Alue erottuu ympäristöstään heikosti matalaluutensa ja metsäisyytensä vuoksi.
Käyntipäivämäärä:	20.9.2012
Korkeus(m):	110
Korkeusero(m):	20

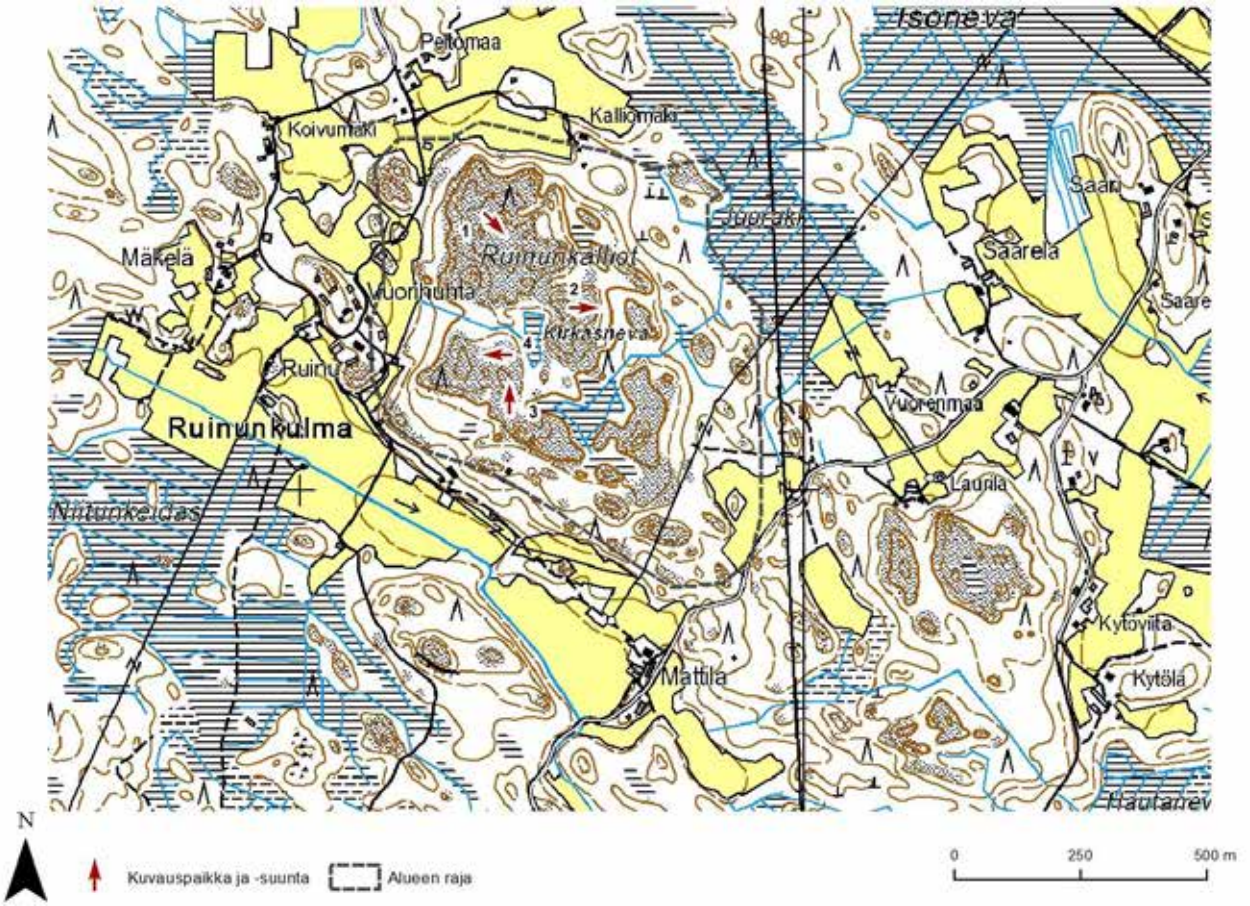

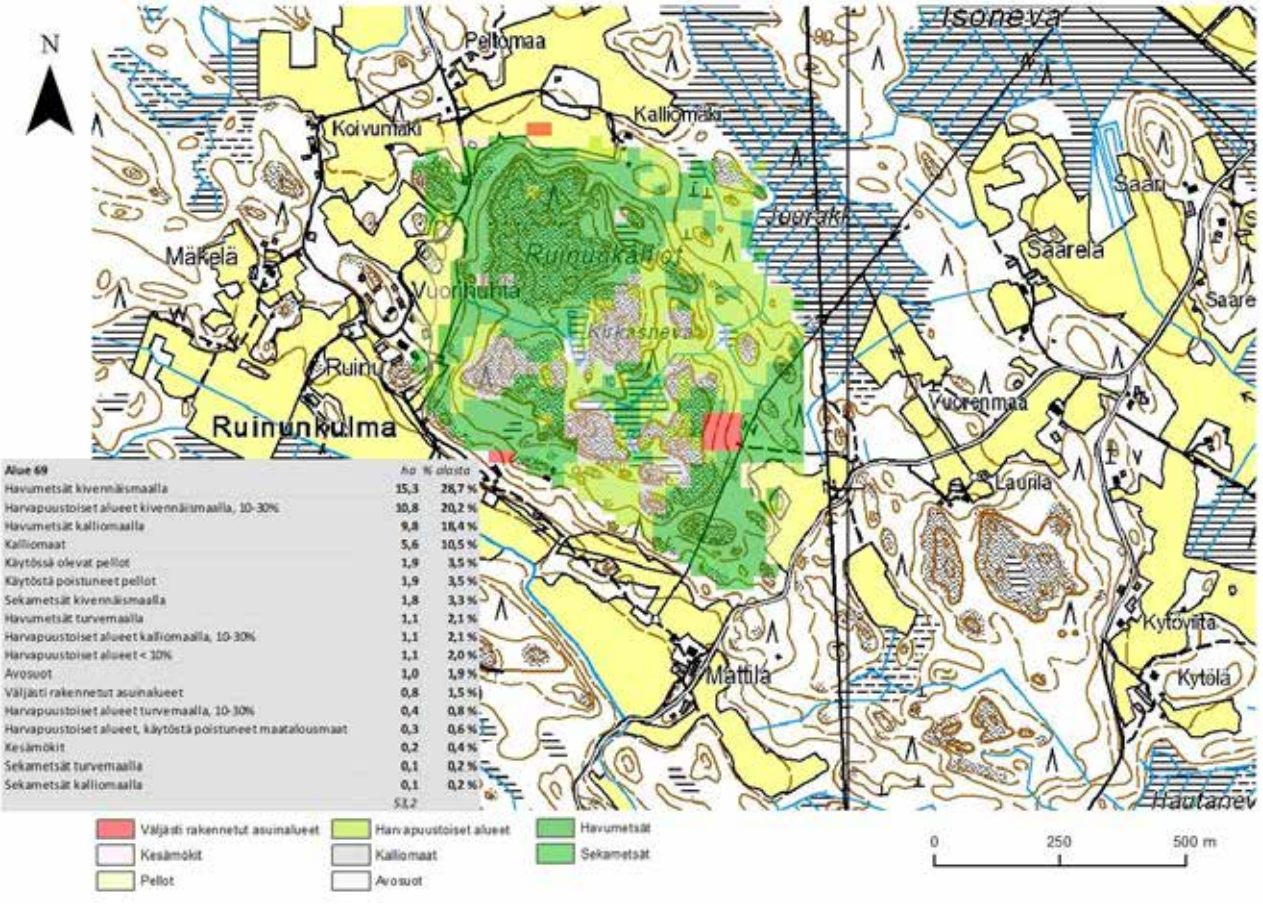

Alue 69	ha	% alasta
Havumetsät kivennäismaalla	15,3	28,7 %
Harvapuustoiset alueet kivennäismaalla, 10-30%	10,8	20,2 %
Havumetsät kalliomaalla	9,8	18,4 %
Kalliomaat	5,6	10,5 %
Käytössä olevat pellot	1,9	3,5 %
Käytöstä poistuneet pellot	1,9	3,5 %
Sekametsät kivennäismaalla	1,8	3,3 %
Havumetsät turvemaalla	1,1	2,1 %
Harvapuustoiset alueet kalliomaalla, 10-30%	1,1	2,1 %
Harvapuustoiset alueet < 10%	1,1	2,0 %
Avosuot	1,0	1,9 %
Väljästi rakennetut asuinalueet	0,8	1,5 %
Harvapuustoiset alueet turvemaalla, 10-30%	0,4	0,8 %
Harvapuustoiset alueet, käytöstä poistuneet maatalousmaat	0,3	0,6 %
Kesämökit	0,2	0,4 %
Sekametsät turvemaalla	0,1	0,2 %
Sekametsät kalliomaalla	0,1	0,2 %
	53,2	

1

2

3

4

Maakuntakaavanumero:	70
Kunta:	Kankaanpää
Alueen nimi:	Leivättömänkalliot-Makkaramäki
Pinta-ala (ha):	22,6
Taustaselvitys:	Maa-ainesselvitys III
Arviointiperuste 1:	Merkittävä maisematilan raja
Arviointiperuste 2:	Asutukseen tai tiemaisemaan liittyvä kallio
Arviointiperuste 3:	
Arviointiperuste 4:	
Kuvaus:	Kahdesta osa-alueesta koostuva alue. Pohjoinen osa-alue käsittää kaksi matalaa pientä kalliomäkeä sekä niiden välisen tasaisen metsäalueen. Alueen puusto on pääosin kuusivaltaista, mutta kallioilla männikköä. Kalliomäet sijaitsevat lähellä peltoa, ja niiltä avautuukin näköaloja peltoaukealle, koska puusto on harvaa. Mataluus kuitenkin heikentää merkittävästi alueen maisemallista merkittävyyttä. Eteläinen osa-alue käsittää kantatie 44:n pohjoispuolella sijaitsevan rinteen. Rinne on puustoltaan pääosin hyvin tiheä. Itäiseltä osaltaan maasto on tiheää kuusikkoa, ja lännessä umpeenkasvanutta taimikkoa. Rinteen yläosan metsä on harvempaa. Tiheän puuston vuoksi näköaloja ei rinteestä avaudu ollenkaan. Rinne myös erottuu maisemassa heikosti maantieltä ja peltoaukealta. Alueen itäosassa on muuntoasema, jonka kohdalla kulkee myös voimalinja.
Käyntipäivämäärä:	20.9.2012
Korkeus(m):	100
Korkeusero(m):	18

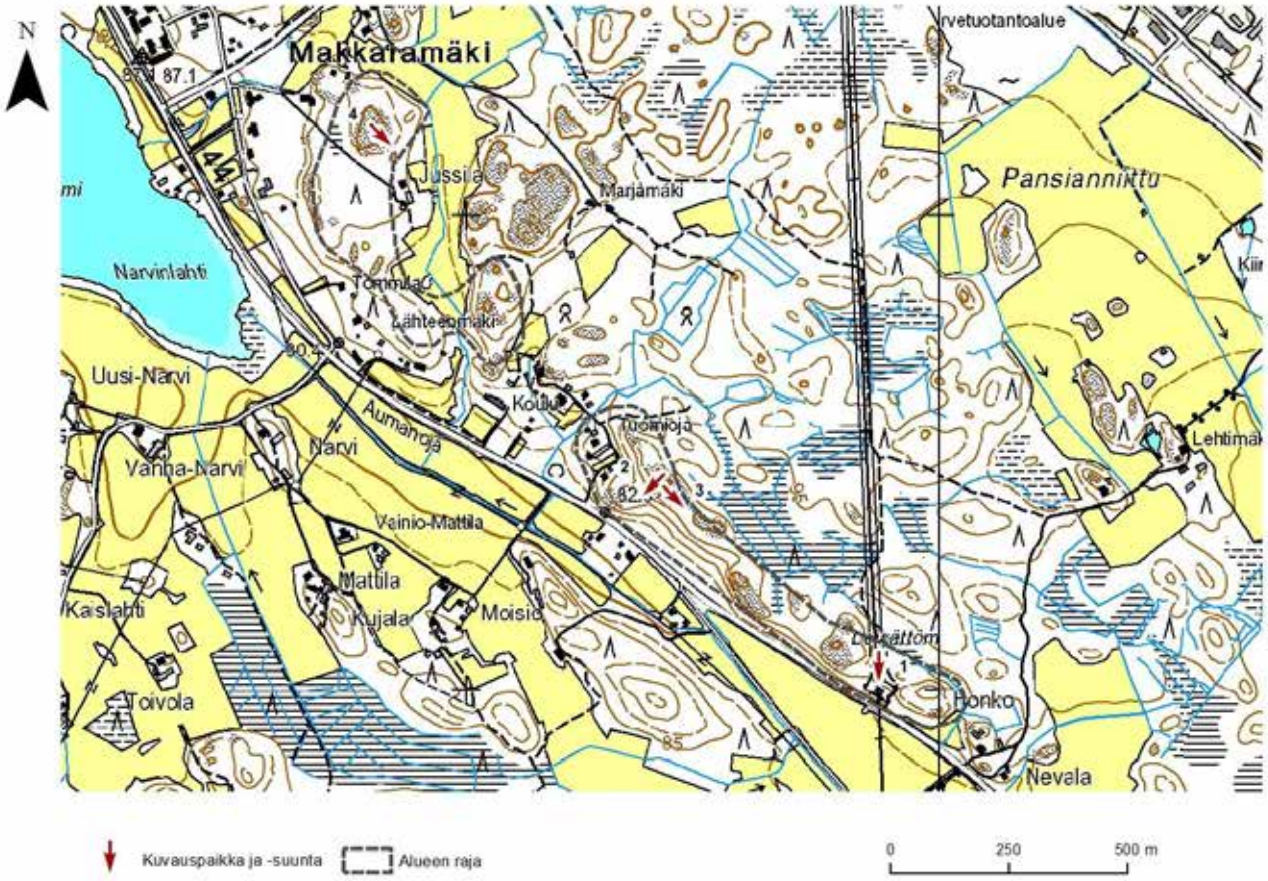

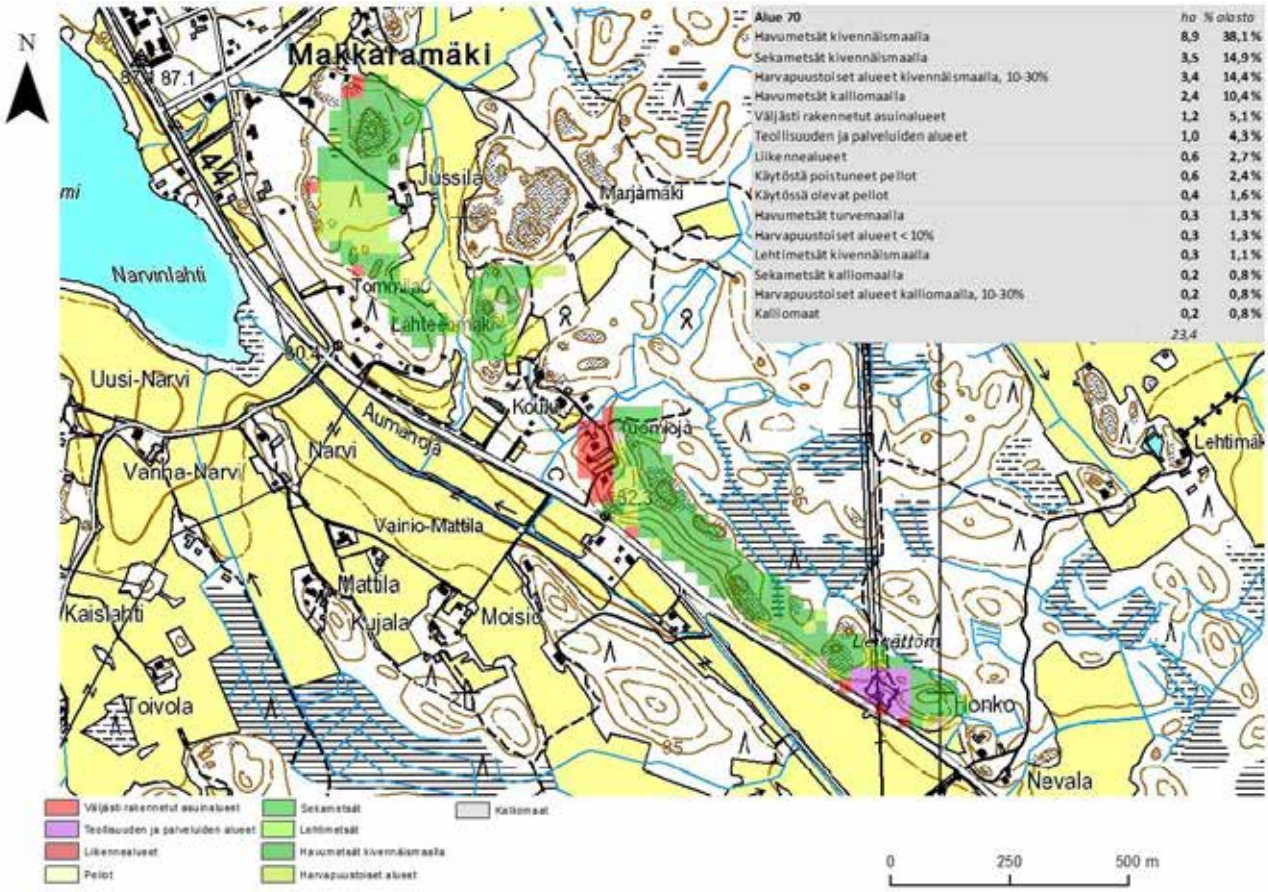

Alue 70	ha	% alasto
Havumetsät kivennäismaalla	8,9	38,1 %
Sekametsät kivennäismaalla	3,5	14,9 %
Harvapuustoiset alueet kivennäismaalla, 10-30%	3,4	14,4 %
Havumetsät kalliomaalla	2,4	10,4 %
Väljästi rakennetut asuinalueet	1,2	5,1 %
Teollisuuden ja palveluiden alueet	1,0	4,3 %
Liikennealueet	0,6	2,7 %
Käytöstä poistuneet pellot	0,6	2,4 %
Käytössä olevat pellot	0,4	1,6 %
Havumetsät turvemaalla	0,3	1,3 %
Harvapuustoiset alueet < 10%	0,3	1,3 %
Lehtimetsät kivennäismaalla	0,3	1,1 %
Sekametsät kalliomaalla	0,2	0,8 %
Harvapuustoiset alueet kalliomaalla, 10-30%	0,2	0,8 %
Kalliomaat	0,2	0,8 %
	23,4	

1

2

3

4

Maakuntakaavanumero:	71
Kunta:	Kankaanpää
Alueen nimi:	Majajärven kalliot (2kpl)
Pinta-ala (ha):	8,7
Taustaselvitys:	Maa-ainesselvitys III
Arviointiperuste 1:	Merkittävä maisematilan raja
Arviointiperuste 2:	
Arviointiperuste 3:	
Arviointiperuste 4:	
Kuvaus:	Kahdesta pienestä osa-alueesta koostuva alue. Pohjoinen osa-alue käsittää pienen mäkialueen Majajärven luoteisreunalla. Mäkialueen puusto on pääosin havumetsää. Mäellä on suoritettu harvennushakkuita, joten sen laelta avautuu hyvä näköala järvelle. Avokalliota mäellä ei juurikaan ole. Eteläinen osa-alue sijaitsee Majajärven eteläosan itäreunalla. Osa-alue käsittää kapean kallioharjanteen järven rannalla sekä harjanteen takana olevan taimikon ja korpikuusikon. Kallioharjanteelta avautuu näköaloja kapealle järven lahdelle. Puusto harjanteella on harvaa männikköä, joka hieman haittaa näkyvyyttä. Harjanne erottuu myös järvimaisemassa.
Käyntipäivämäärä:	20.9.2012
Korkeus(m):	91
Korkeusero(m):	12

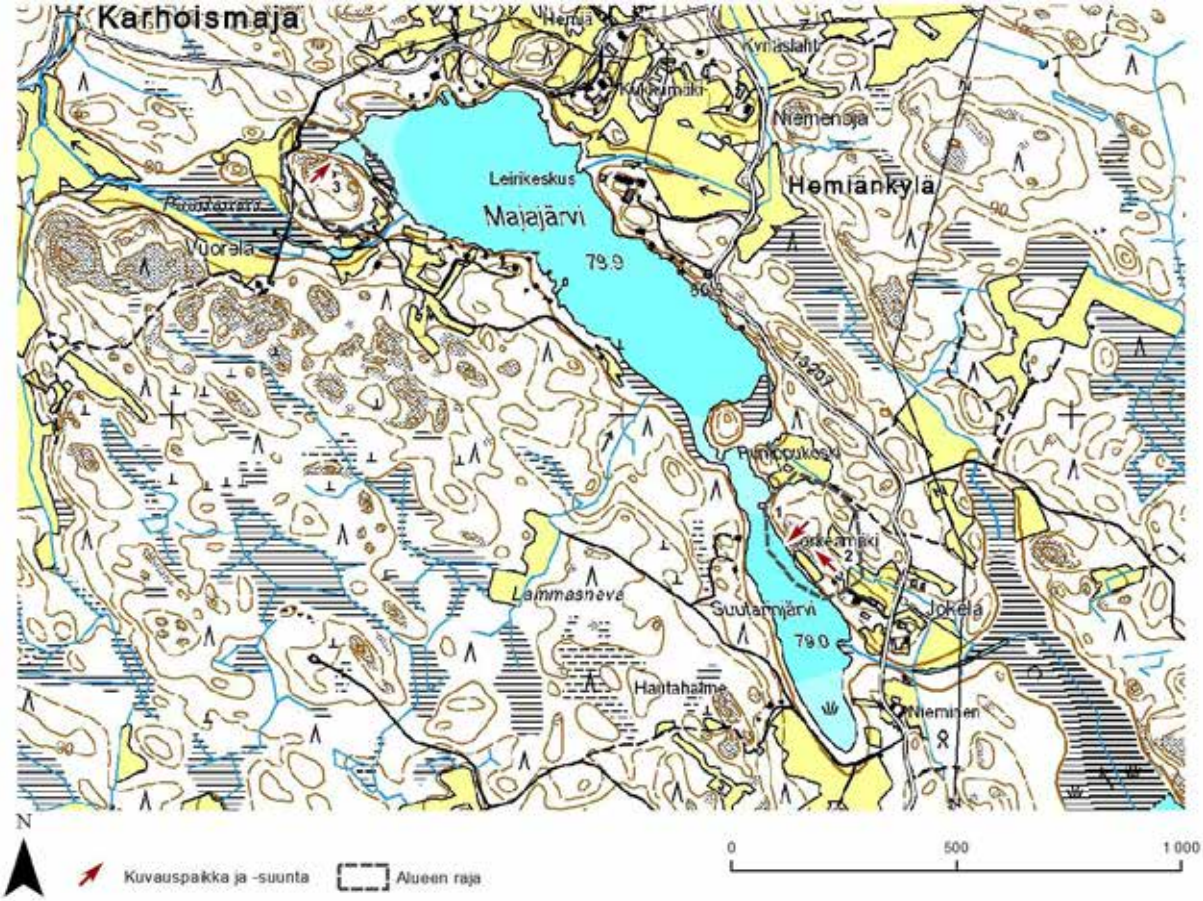

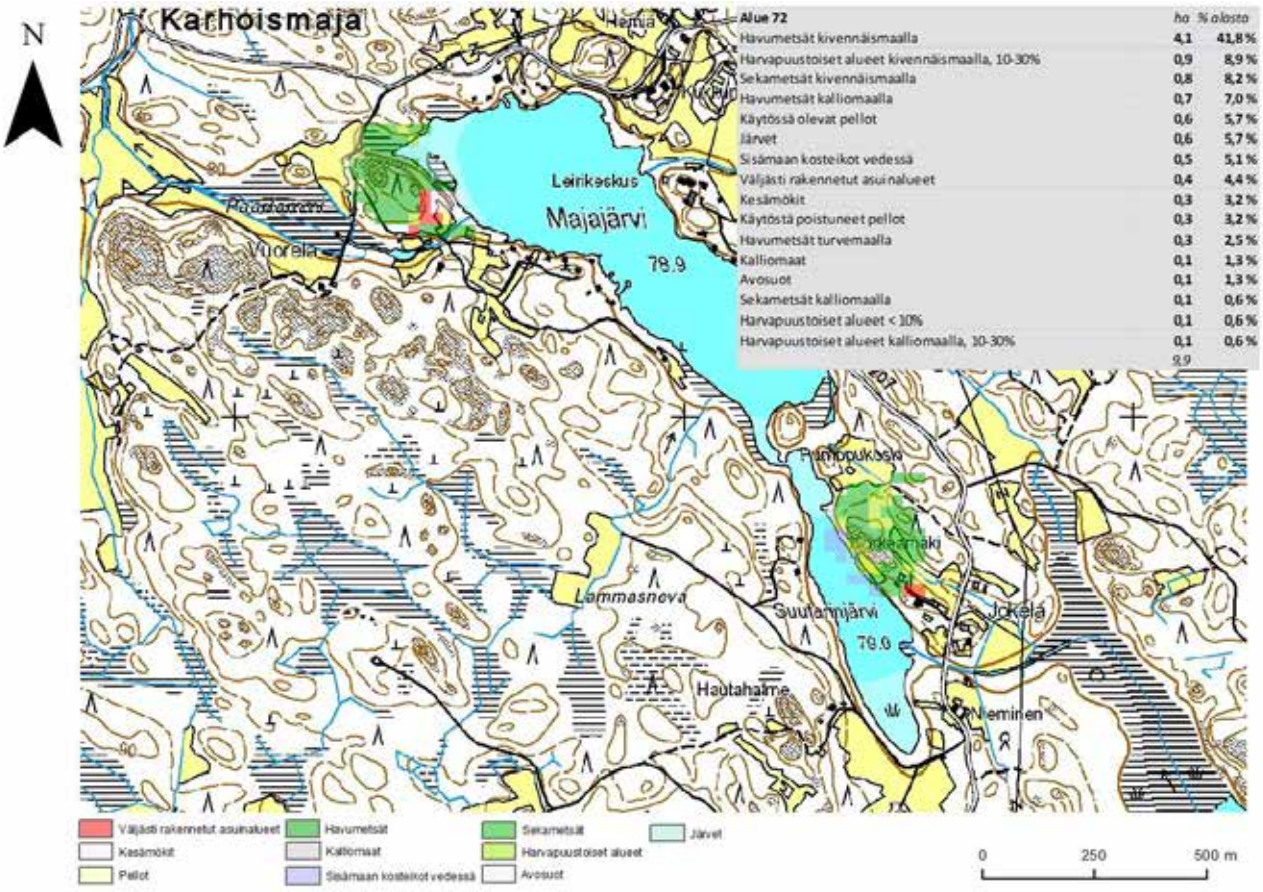

Alue 72	ha	% alasta
Havumetsät kivennäismaalla	4,1	41,8 %
Harvapuustoiset alueet kivennäismaalla, 10-30%	0,9	8,9 %
Sekametsät kivennäismaalla	0,8	8,2 %
Havumetsät kalliomaalla	0,7	7,0 %
Käytössä olevat pellot	0,6	5,7 %
Järvet	0,6	5,7 %
Sisämaan kosteikot vedessä	0,5	5,1 %
Väljästi rakennetut asuinalueet	0,4	4,4 %
Kesämökit	0,3	3,2 %
Käytöstä poistuneet pellot	0,3	3,2 %
Havumetsät turvemaalla	0,3	2,5 %
Kalliomaat	0,1	1,3 %
Avosuot	0,1	1,3 %
Sekametsät kalliomaalla	0,1	0,6 %
Harvapuustoiset alueet < 10%	0,1	0,6 %
Harvapuustoiset alueet kalliomaalla, 10-30%	0,1	0,6 %
	9,9	

1

2

3

Maakuntakaavanumero:	72
Kunta:	Kankaanpää
Alueen nimi:	Pikku-Hapuan kalliot
Pinta-ala (ha):	73,9
Taustaselvitys:	Maa-ainesselvitys III
Arviointiperuste 1:	Merkittävä maisematilan raja
Arviointiperuste 2:	Erikoinen luonnonesiintymä
Arviointiperuste 3:	
Arviointiperuste 4:	
Kuvaus:	Kolmeen osa-alueeseen jakautunut alue. Pohjoisin osa-alue sijaitsee Iso-Hapuajärven pohjoispään itäpuolella. Osa-alueeseen kuuluu metsäinen matala rinne sekä rinteen laella sijaitsevan talon pihapiiri. Alue on havupuuvaltaista. Metsä peittää maisemalliset elementit lähes täysin. Keskimmäinen osa-alue on pieni alue Iso-Hapuajärven itäreunalla. Osa-alueeseen kuuluu niityä sekä vapaa-ajan asuntojen pihapiirejä. Pihoilta avautuu näköaloja järville. Metsäluontoa alueella ei käytännössä ole. Eteläisin osa alue on laajin ja merkittävin. Se koostuu Valkiajärven ja Pikku-Hapuajärven välisestä metsäalueesta sekä Pikku-Hapuan länsipuolisesta rinteestä. Alueen keskeisin osa on vanhan hakkuutyön jäljiltä avaraa ja matalapuustoista. Alueella on runsaasti erikokoisia avokalliolaikkuja. Korkeuserot ovat pienet, mutta kallioiden piirteet ovat paikoin jyrkkiä. Matalapuustoisen avaran ympäristön vuoksi korkeimmilta kohdilta avautuu näköaloja kauas, erityisesti lännen suuntaan. Lähimaisemaan järville ei näköaloja kuitenkaan avaudu. Alue on luokiteltu "Luonnon- ja maisemansuojelun kannalta arvokkaat kallioalueet Turun- ja Porin läänissä" -selvityksessä. Alueella on selvityksen mukaan erityisesti merkittäviä geologisia arvoja, mutta myös biologisia ja maisemallisia arvoja. Alueen kokonaisluokitus on 4, eli
Käyntipäivämäärä:	20.9.2012
Korkeus(m):	103
Korkeusero(m):	25

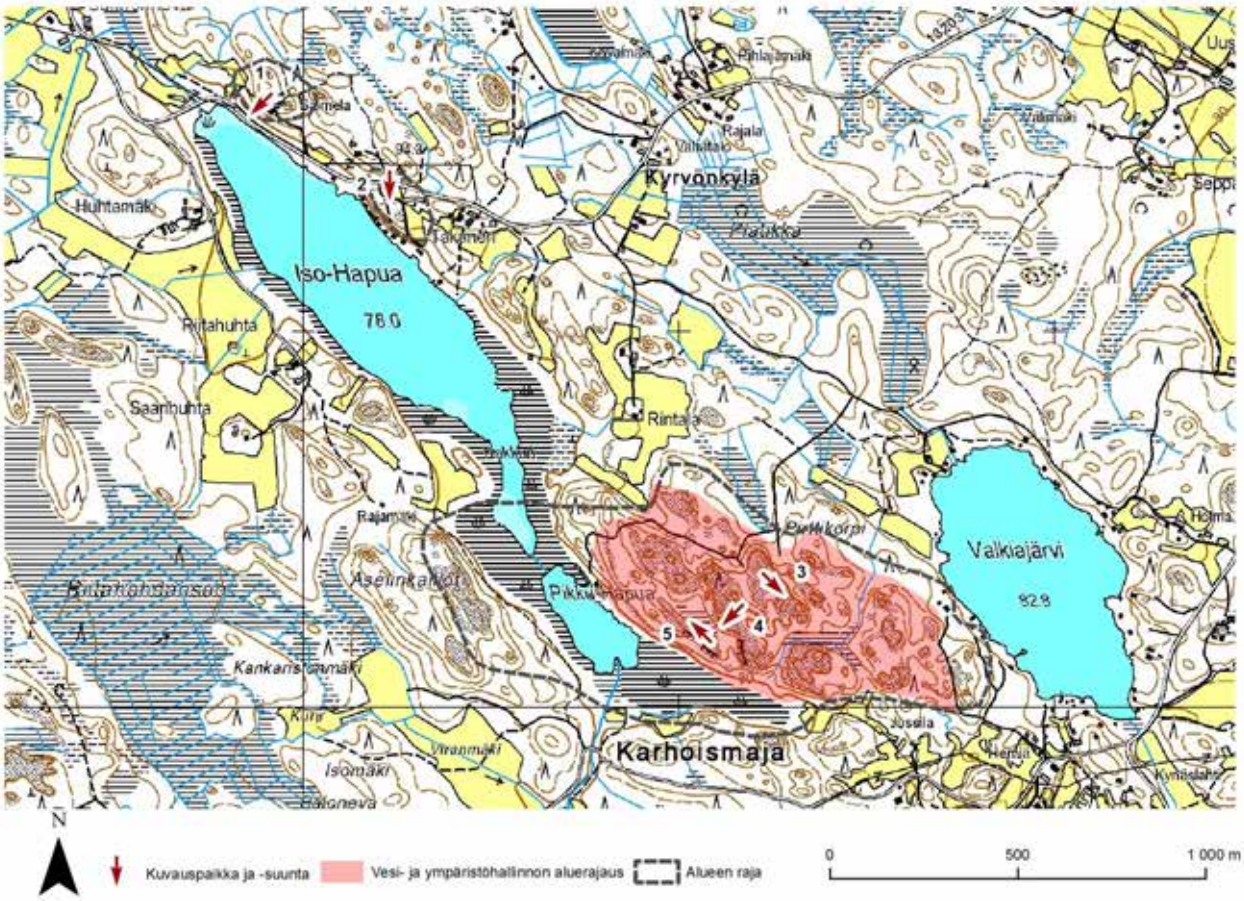

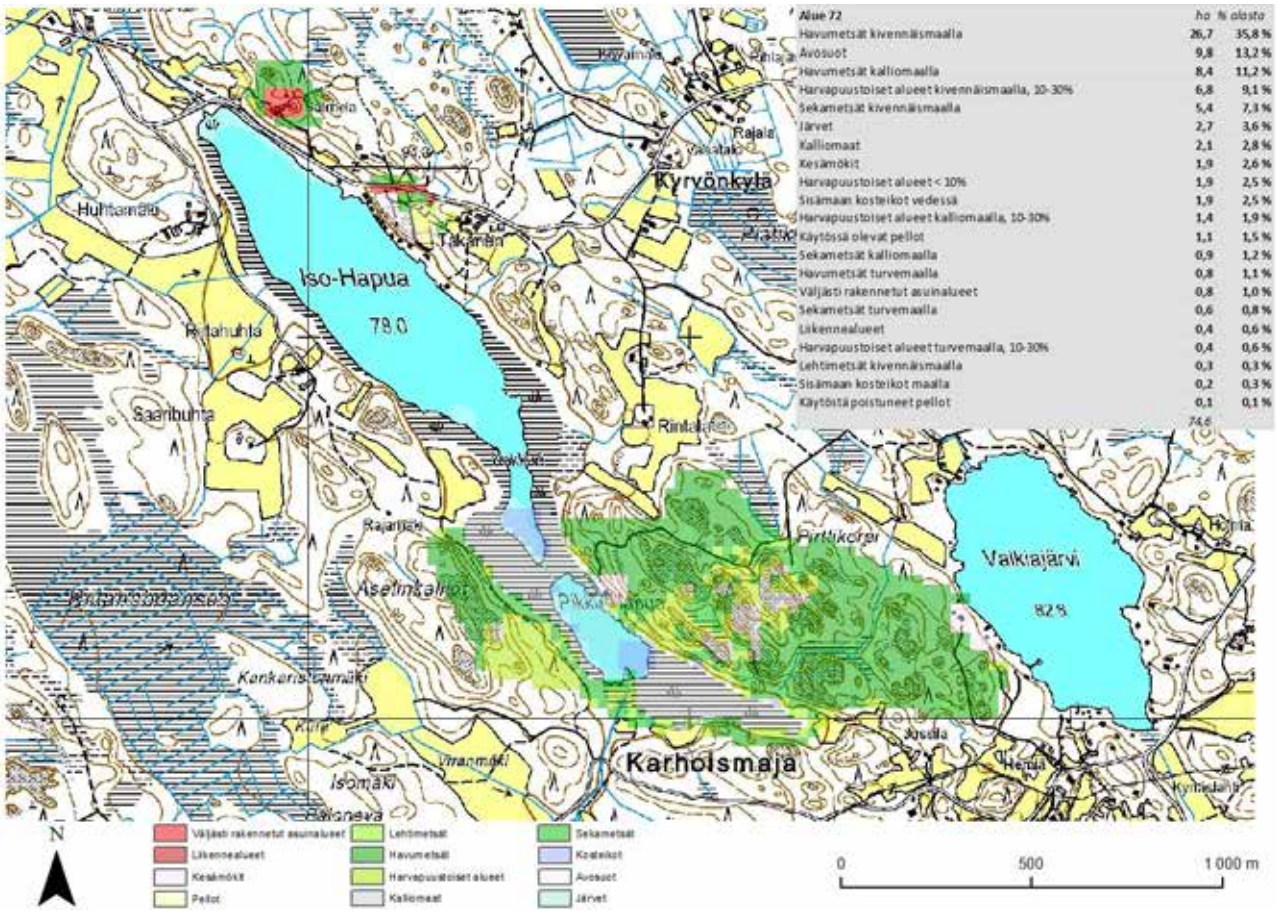

Alue 72	ha	% alasta
Havumetsät kivennäismaalla	26,7	35,8 %
Avosuot	9,8	13,2 %
Havumetsät kalliomaalla	8,4	11,2 %
Harvapuustoiset alueet kivennäismaalla, 10-30%	6,8	9,1 %
Sekametsät kivennäismaalla	5,4	7,3 %
Järvet	2,7	3,6 %
Kalliomaat	2,1	2,8 %
Kesämökit	1,9	2,6 %
Harvapuustoiset alueet < 10%	1,9	2,5 %
Sisämaan kosteikot vedessä	1,9	2,5 %
Harvapuustoiset alueet kalliomaalla, 10-30%	1,4	1,9 %
Käytössä olevat pellot	1,1	1,5 %
Sekametsät kalliomaalla	0,9	1,2 %
Havumetsät turvemaalla	0,8	1,1 %
Väljästi rakennetut asuinalueet	0,8	1,0 %
Sekametsät turvemaalla	0,6	0,8 %
Liikennealueet	0,4	0,6 %
Harvapuustoiset alueet turvemaalla, 10-30%	0,4	0,6 %
Lehtimetsät kivennäismaalla	0,3	0,3 %
Sisämaan kosteikot maalla	0,2	0,3 %
Käytöstä poistuneet pellot	0,1	0,1 %
	74,6	

1

2

3

4

5

Maakuntakaavanumero:	73
Kunta:	Kankaanpää
Alueen nimi:	Äpätinjärven kalliot
Pinta-ala (ha):	11,9
Taustaselvitys:	Maa-ainesselvitys III
Arviointiperuste 1:	Merkittävä maisematilan raja
Arviointiperuste 2:	Asutukseen tai tiemaisemaan liittyvä kallio
Arviointiperuste 3:	
Arviointiperuste 4:	
Kuvaus:	Kahdesta erillisestä osa-alueesta koostuva alue. Pohjoinen osa-alue on pieni alue, joka on lähes kokonaan täysikasvuista kuusimetsää. Alueella on myös vapaa-ajan asunto. Alueen länsipuolella sijaitsee suurelta osin umpeenkasvanut Äpätinjärvi, joka näkyy metsästä puiden lomasta. Eteläinen osa-alue on laajempi, ja koostuu rinteestä, joka reunustaa umpeenkasvanutta Äpätinjärveä. Rinne on varsin matala. Se on pääosin täysikasvuista kuusimetsää. Rinteen yläosassa on muutama hyvin pieni avokalliopaljastuma. Näköaloja rinteen yläosasta ei avaudu lainkaan näkymät peittävän puuston vuoksi. Rinnealue erottuu maisemassa, mutta matalana ei ole kovinkaan näyttävä. Alueen pohjoisosassa on asuinrakennus ja ulkorakennuksia.
Käyntipäivämäärä:	20.9.2012
Korkeus(m):	93
Korkeusero(m):	15

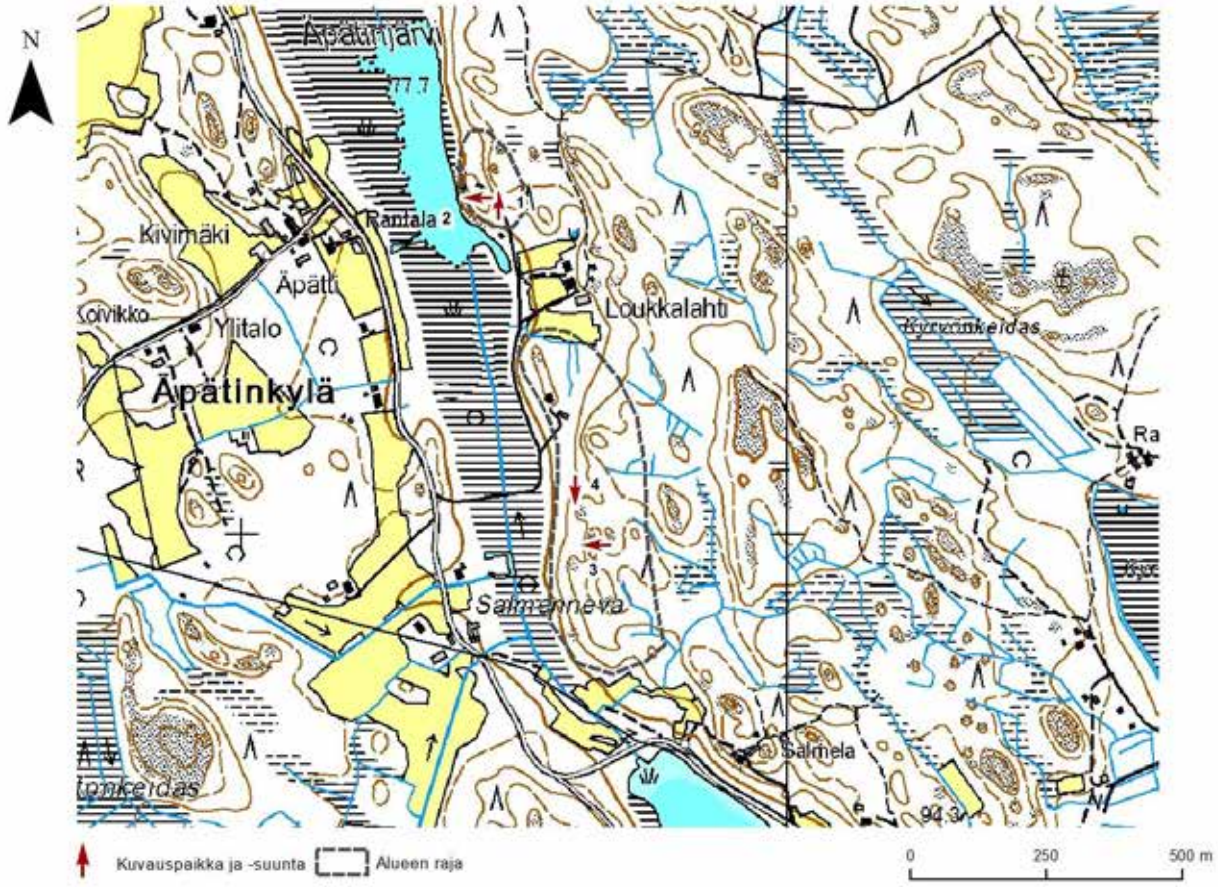

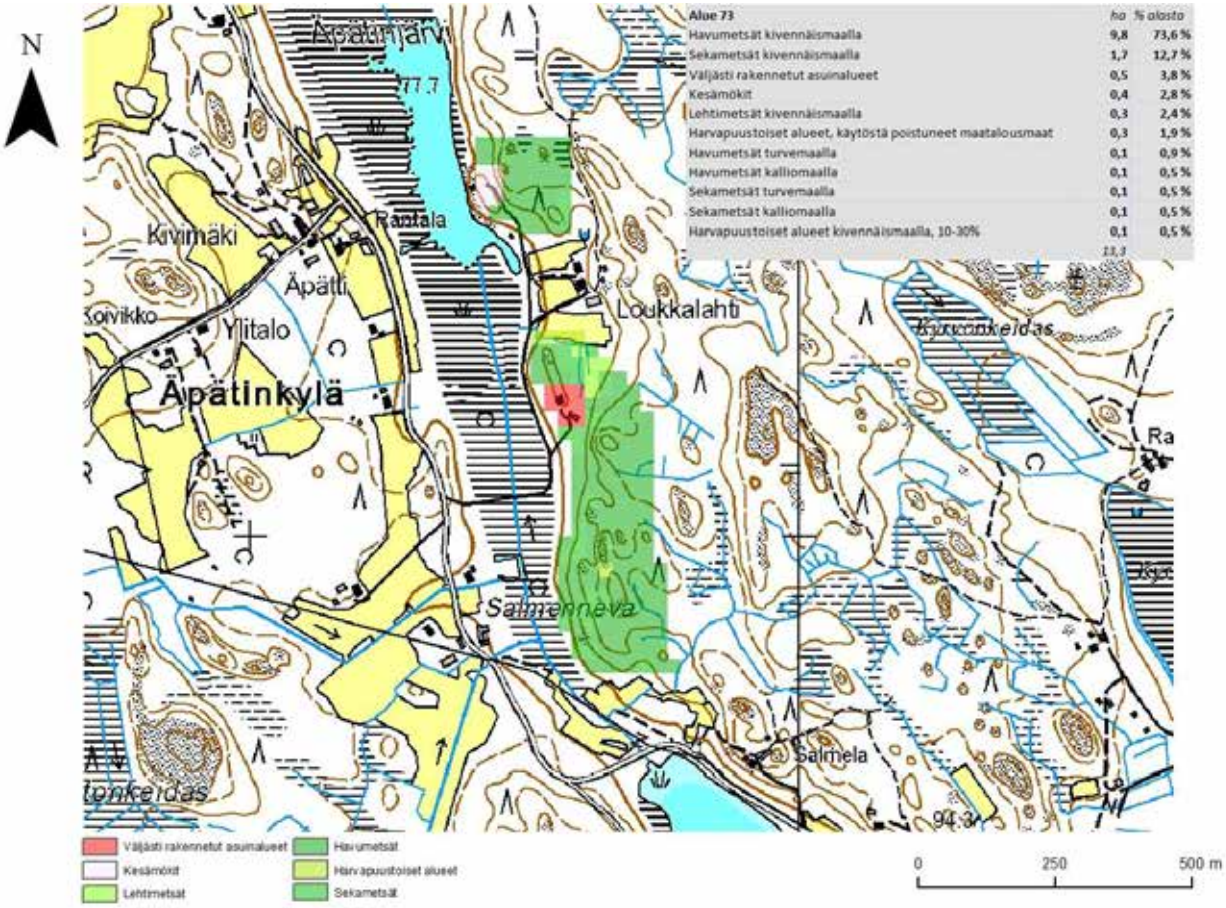

Alue 73	ha	% alasto
Havumetsät kivennäismaalla	9,8	73,6 %
Sekametsät kivennäismaalla	1,7	12,7 %
Väljästi rakennetut asuinalueet	0,5	3,8 %
Kesämökit	0,4	2,8 %
Lehtimetsät kivennäismaalla	0,3	2,4 %
Harvapuustoiset alueet, käytöstä poistuneet maatalousmaat	0,3	1,9 %
Havumetsät turvemaalla	0,1	0,9 %
Havumetsät kalliomaalla	0,1	0,5 %
Sekametsät turvemaalla	0,1	0,5 %
Sekametsät kalliomaalla	0,1	0,5 %
Harvapuustoiset alueet kivennäismaalla, 10-30%	0,1	0,5 %
	13,3	

1

2

3

4

Maakuntakaavanumero:	74
Kunta:	Kankaanpää
Alueen nimi:	Ruuhilahden mäet
Pinta-ala (ha):	3,9
Taustaselvitys:	Maa-ainesselvitys III
Arviointiperuste 1:	Erikoinen luonnonesiintymä
Arviointiperuste 2:	
Arviointiperuste 3:	
Arviointiperuste 4:	
Kuvaus:	Pieni alue luonnonsuojelualueen kaakkoispuolella. Luonnonsuojelualueena on Soikanselän umpeenkasvanut järvi, josta kohdealue kohoaa matalana loivana rinteenä. Alue on valtaosin täysikasvuista kuusimetsää, joka on monin paikoin hyvin tiheää. Alueen pohjoisosan metsä on kuitenkin harvennettu, joten sieltä avautuu näköala suojelualueelle. Jäljellä oleva puusto sekä rinteen loivuus ja mataluus kuitenkin heikentävät maisemallista merkittävyyttä. Avokalliota alueella on hyvin vähän. Alueen länsiosaan kuuluu vielä erillinen pieni tasainen metsäalue, joka on tiheää kuusikkoa. Aluetta halkoo sähkölinja.
Käyntipäivämäärä:	8.10.2012
Korkeus(m):	82
Korkeusero(m):	12

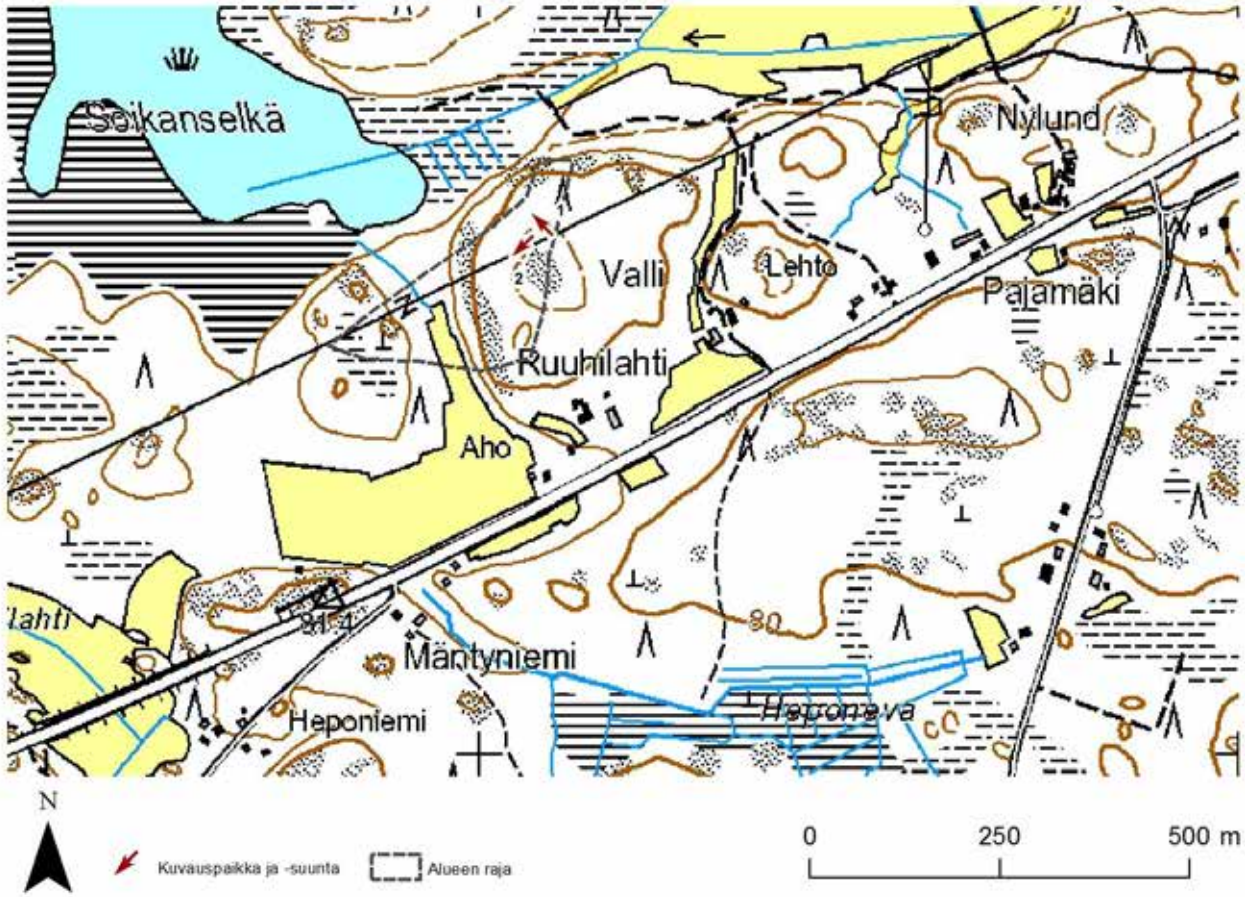
Soikanselkä
Nylund
Valli
Lehto
Pajamäki
Ruuhilahti
Aho
Mäntyniemi
Heponiemi
Heponeva
80
N
Kuvauspaikka ja -suunta
Alueen raja
0
250
500 m

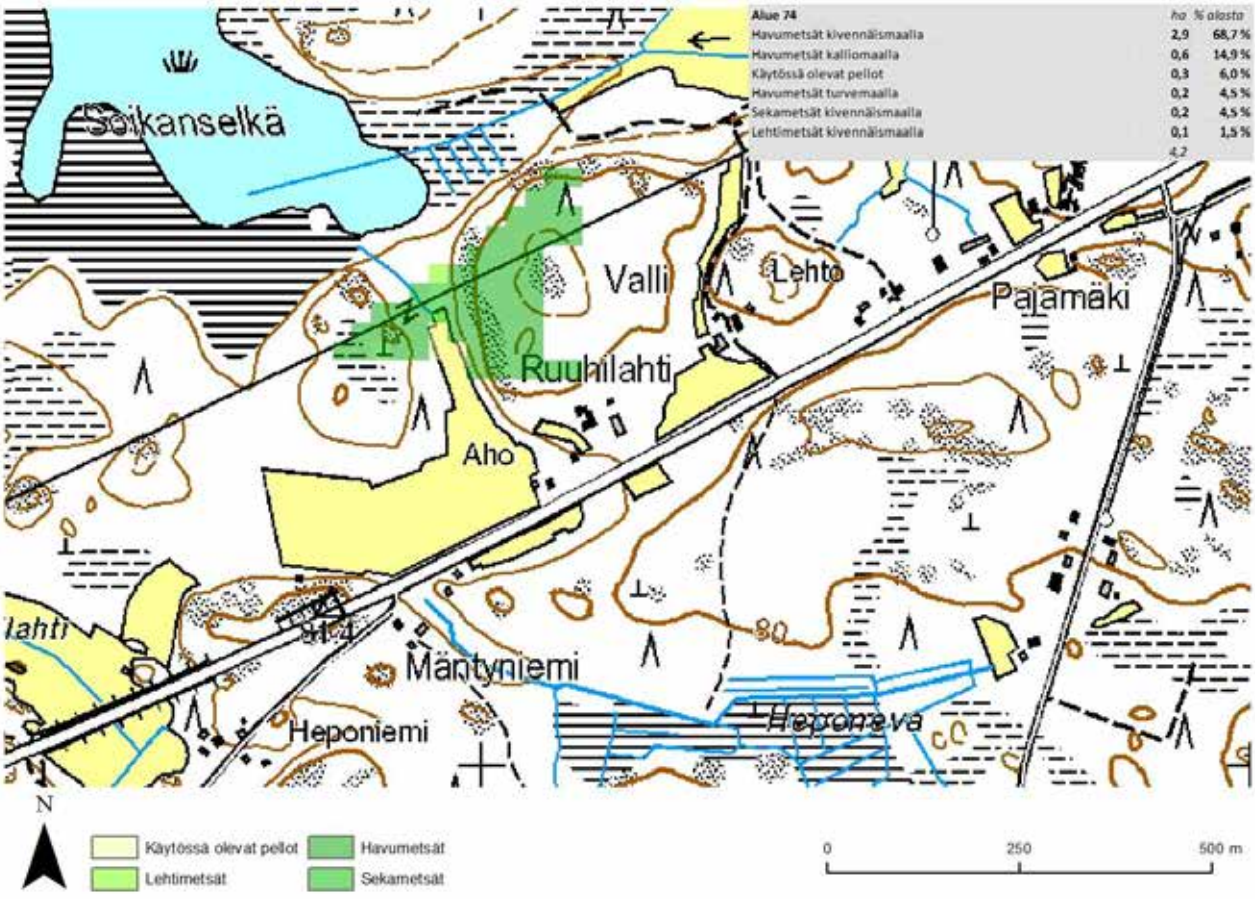
Alue 74 | ha | % alasta
Havumetsät kivennäismaalla | 2,9 | 68,7 %
Havumetsät kalliomaalla | 0,6 | 14,9 %
Käytössä olevat pellot | 0,3 | 6,0 %
Havumetsät turvemaalla | 0,2 | 4,5 %
Sekametsät kivennäismaalla | 0,2 | 4,5 %
Lehtimetsät kivennäismaalla | 0,1 | 1,5 %
4,2
Soikanselkä
Valli
Lehto
Pajamäki
Ruuhilahti
Aho
Mäntyniemi
Heponiemi
Heponeva
80
N
Käytössä olevat pellot
Havumetsät
Lehtimetsät
Sekametsät
0
250
500 m

1

2

Maakuntakaavanumero:	75
Kunta:	Kankaanpää
Alueen nimi:	Venesjärven kalliot
Pinta-ala (ha):	96,4
Taustaselvitys:	Maa-ainesselvitys III
Arviointiperuste 1:	Merkittävä maisematilan raja
Arviointiperuste 2:	
Arviointiperuste 3:	
Arviointiperuste 4:	
Kuvaus:	Kolmeen osa-alueeseen jakautunut alue Venesjärven rannoilla. Pohjoinen osa-alue käsittää kallioisia ranta-alueita, joilla on varsin runsaasti vapaa-ajan asuntoja. Kalliot ovat varsin matalia. Mutta erottuvat monin paikoin hyvin järvimaisemassa. Kallioilta avautuu myös monin paikoin näköaloja järvelle. Alueen puusto on pääosin harvaa männikköä. Lounainen osa-alue on pääosin tasaista metsämaata järven rannassa ja rannan läheisyydessä. Puustoltaan alue on mäntyvaltaista. Alueella on joitakin matalia kalliopaljastumia, mutta kalliot eivät ole hallitseva elementti maastossa. Myöskään rannat eivät ole kovinkaan kallioisia. Joiltakin matalilta mäiltä avautuu näköaloja järvelle. Alueella on useita vapaa-ajan asuntoja. Kaakkoinen osa-alue (käynti muista poiketen 17.10.2012) sisältää järven rantaa sekä niemialueen. Alue on hyvin tasainen ja mäntyvaltainen. Ranta-alueilla on paikoin kalliota, mutta muutoin alue on normaalia metsämaata tai suota. Alueella on runsaasti vapaa-ajan asuntoja.
Käyntipäivämäärä:	8.10.2012
Korkeus(m):	90
Korkeusero(m):	11

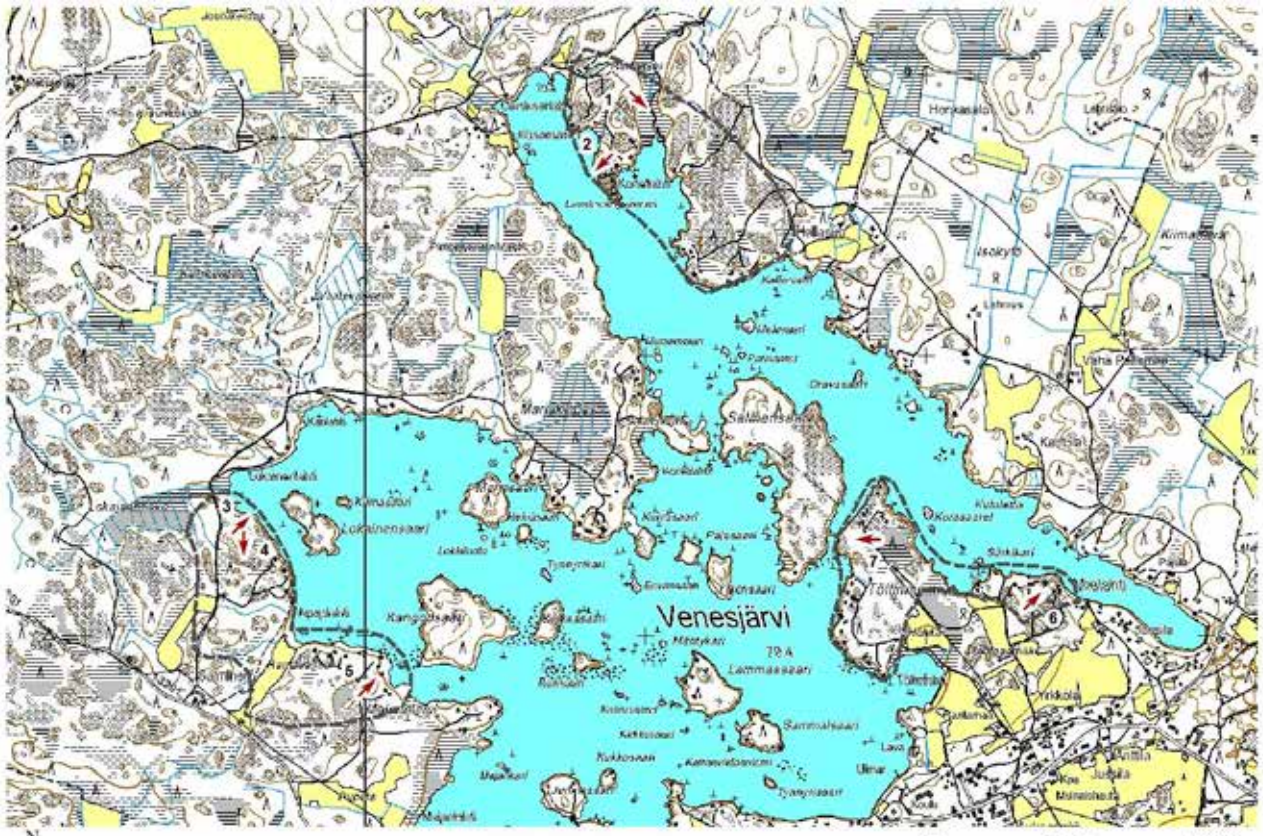

Alue 75	ha	% alasta
Havumetsät kivennäismaalla	27,1	27,9 %
Kesämökit	16,6	17,1 %
Havumetsät kalliomaalla	16,5	17,0 %
Järvet	15,9	16,4 %
Havumetsät turvemaalla	6,3	6,5 %
Sekametsät kivennäismaalla	5,1	5,2 %
Käytössä olevat pellot	1,9	1,9 %
Harvapuustoiset alueet kivennäismaalla, 10-30%	1,8	1,8 %
Sekametsät turvemaalla	1,2	1,2 %
Väljästi rakennetut asuinalueet	1,1	1,1 %
Harvapuustoiset alueet kalliomaalla, 10-30%	1,0	1,0 %
Harvapuustoiset alueet turvemaalla, 10-30%	0,8	0,8 %
Avosuot	0,6	0,6 %
Sekametsät kalliomaalla	0,5	0,5 %
Kalliomaat	0,5	0,5 %
Harvapuustoiset alueet < 10%	0,3	0,3 %
	97,1	

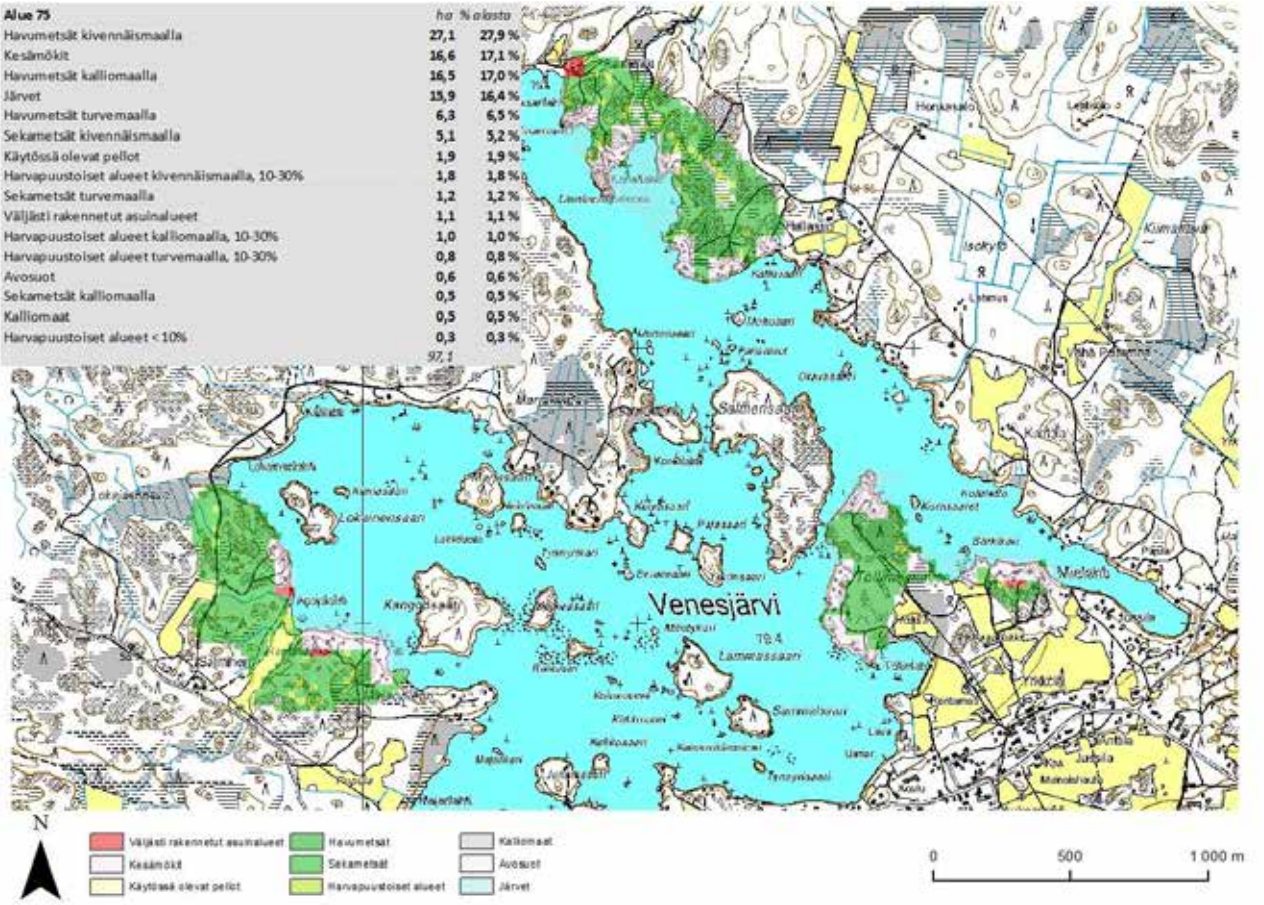

1

2

3

4

5

6

7

Maakuntakaavanumero:	76
Kunta:	Kankaanpää
Alueen nimi:	Palaneetkallio-Pirunpesänmäki
Pinta-ala (ha):	33,8
Taustaselvitys:	Maa-ainesselvitys III
Arviointiperuste 1:	Merkittävä maisematilan raja
Arviointiperuste 2:	Erikoinen luonnonesiintymä
Arviointiperuste 3:	Asutukseen tai tiemaisemaan liittyvä kallio
Arviointiperuste 4:	Alueella kiinteä muinaisjäännös ja/tai muu kulttuurihistoriallinen m
Kuvaus:	Kahteen osa-alueeseen jakautunut alue. Läntinen osa-alue on kooltaan varsin pieni, ja se koostuu yksittäisetä pyöreähköstä mäkialueesta (Pirunpesänmäki), joka rajautuu monella suunnallta peltoihin sekä lounaassa Kahilakeitaan suojeltuun suoalueeseen (maakuntakaavassa SL-merkintä). Mäkialue on lähes kauttaaltaan tiheää täysikasvuista kuusimetsää, mikä vaikuttaa merkittävästi alueen maisemalliseen merkittävyyteen. Metsä heikentää mäen erottuvuutta maisemassa ja heikentää myös näköaloja sen laelta. Mäen kaakkoisosassa on kuitenkin vanha hakkuuala, jonka kohdalla näkyvyys on esteetön. Avokalliota ei mäellä juurikaan ole. Itäinen osa-alue koostuu kallioisesta mäkialueesta (Palaneetkalliot) sekä pienestä metsäpalasta, jossa on kivikautinen asuinpaikka. Mäkialueet erottuvat alueen tie- ja peltomaisemassa kohtalaisen hyvin. Näköalat mäen laelta ovat kuitenkin puuston vuoksi rajalliset. Aluetta halkovan voimalinjan kohdalla näköalat ovat kuitenkin varsin hyvät. Alueen puusto on pääosin kallioille tyypillistä männikköä.
Käyntipäivämäärä:	17.10.2012
Korkeus(m):	85
Korkeusero(m):	17

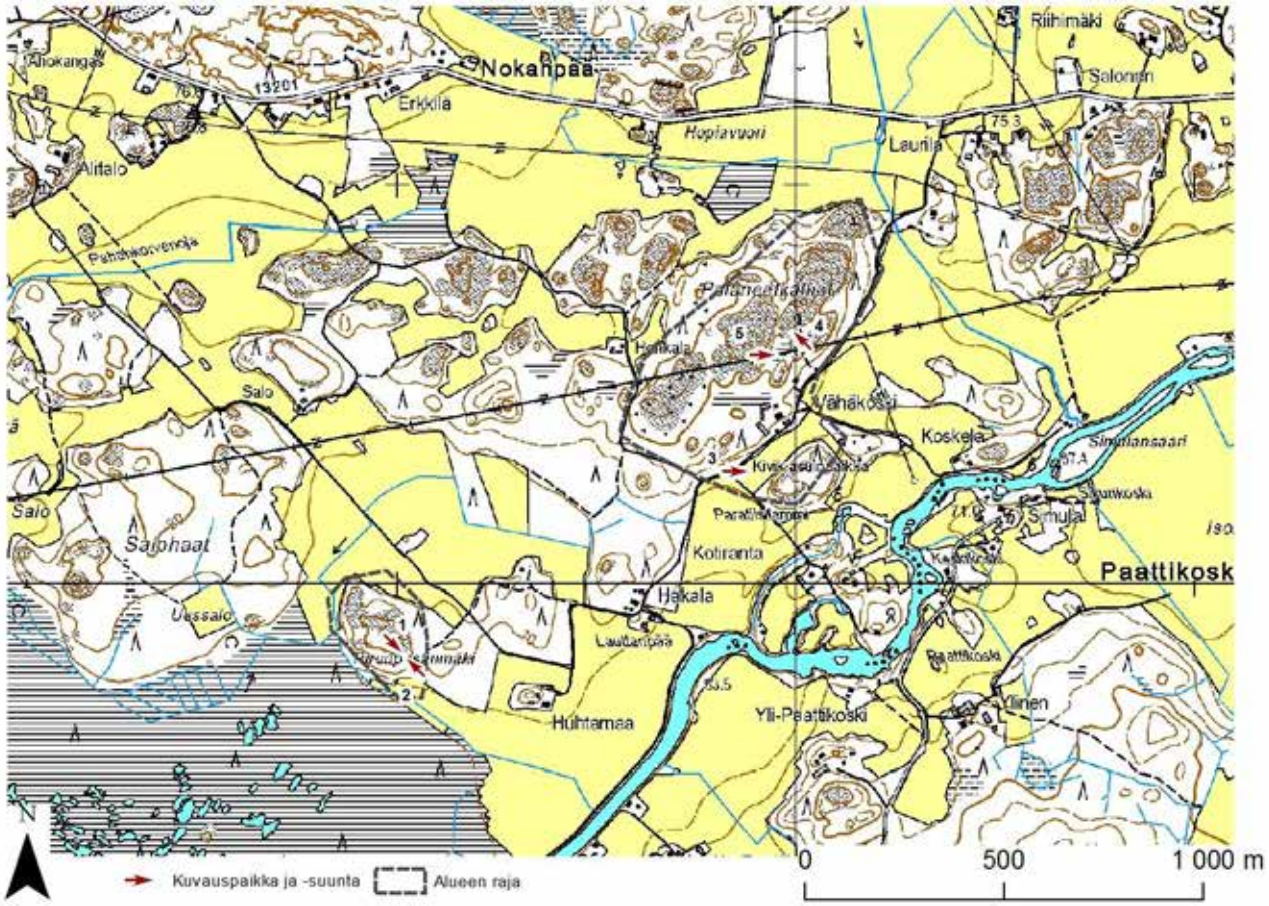

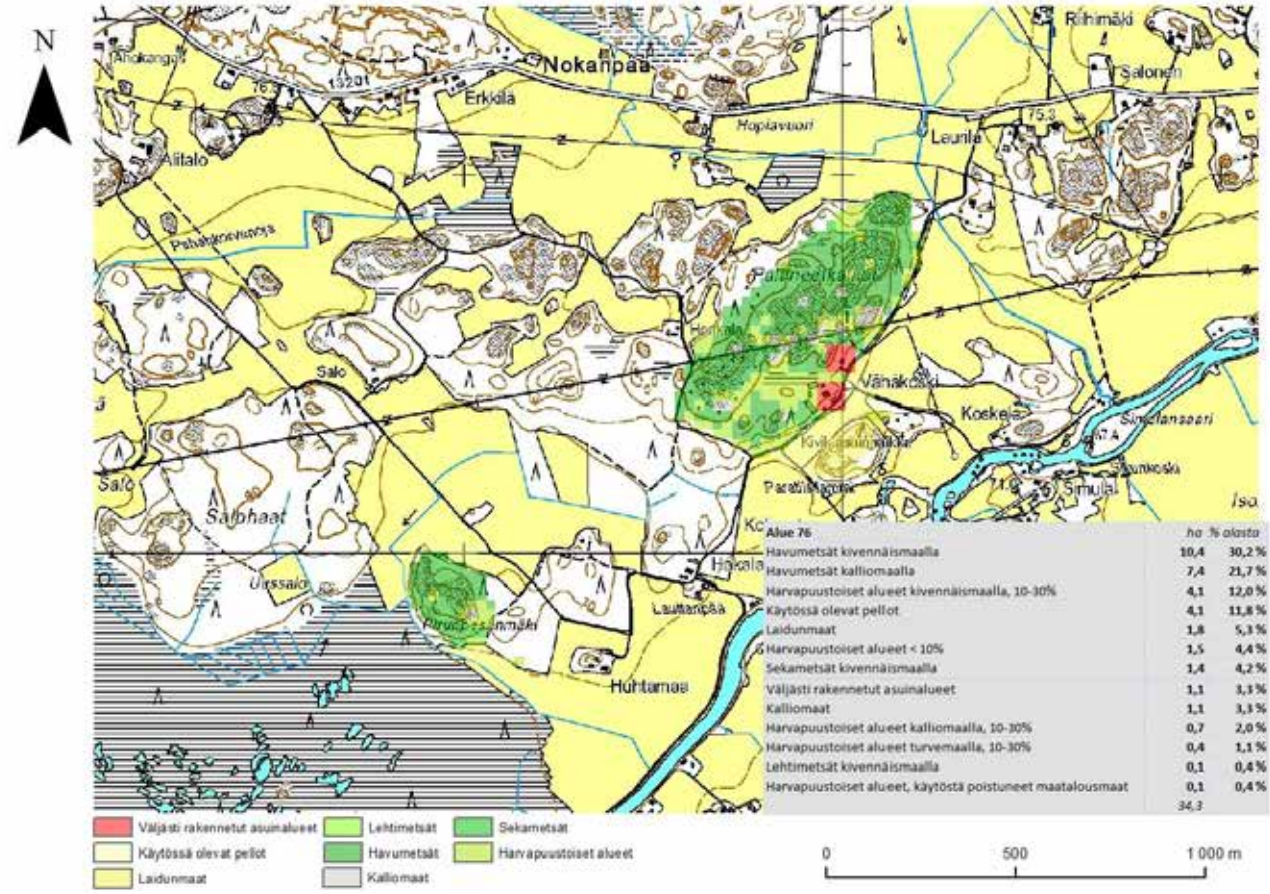

Alue 76	ha	% alasta
Havumetsät kivennäismaalla	10,4	30,2 %
Havumetsät kalliomaalla	7,4	21,7 %
Harvapuustoiset alueet kivennäismaalla, 10-30%	4,1	12,0 %
Käytössä olevat pellot	4,1	11,8 %
Laidunmaat	1,8	5,3 %
Harvapuustoiset alueet < 10%	1,5	4,4 %
Sekametsät kivennäismaalla	1,4	4,2 %
Väljästi rakennetut asuinalueet	1,1	3,3 %
Kalliomaat	1,1	3,3 %
Harvapuustoiset alueet kalliomaalla, 10-30%	0,7	2,0 %
Harvapuustoiset alueet turvemaalla, 10-30%	0,4	1,1 %
Lehtimetsät kivennäismaalla	0,1	0,4 %
Harvapuustoiset alueet, käytöstä poistuneet maatalousmaat	0,1	0,4 %
	34,3	

1

2

3

4

5

Maakuntakaavanumero:	77
Kunta:	Kankaanpää
Alueen nimi:	Koukunkylän kalliomäet
Pinta-ala (ha):	19,3
Taustaselvitys:	Maa-ainesselvitys III
Arviointiperuste 1:	Merkittävä maisematilan raja
Arviointiperuste 2:	Asutukseen tai tiemaisemaan liittyvä kallio
Arviointiperuste 3:	
Arviointiperuste 4:	
Kuvaus:	Neljään pieneen osa-alueeseen jakautunut alue Karvianjoen laakson reunamilla. Osa-alueista kaksi sijaitsee joen länsipuolella ja kaksi itäpuolella. Joen länsipuolisista osa-alueista läntinen sisältää pienen tasaisen metsäalueen, joka kohoaa hieman ympäristöstään. Alue on harvaa mäntymetsää. Alueella on hieman kalliota näkyvissä. Alueelta ei avaudu näköaloja, eikä se ole maisemallisesti kovinkaan hyvin erottuva. Joen länsipuolisista osa-alueista itäisempi sisältää hieman metsää, laidunniittyä sekä maatilan rakennuksia. Metsäiset osat ovat harvaa mäntymetsää, ja pohjoisosassa on pieniä kalliokukkuloita. Alue sijaitsee joen läheisyydessä, mutta puusto estää näkymät joelle. Alue myös ei erotu erityisesti maisemassa. Joen itäpuolisista osa-alueista eteläinen käsittää pienen metsäisen kohouman. Alueen puusto on havupuuvaltaista. Alueelta avautuu puuston rajoittama näkymä joelle ja sitä reunustavalle pellolle. Kohouma on kuitenkin hyvin matala, mikä heikentää merkittävästi alueen maisemallista merkitystä. Joen itäpuolisista osa-alueista pohjoinen käsittää pienehkön yhtenäisen metsäalueen. Alue on pääosin tasainen ja kasvaa harvaa mäntymetsää sekä paikoin tiheämpää kuusikkoa. Alueen
Käyntipäivämäärä:	20.9.2012
Korkeus(m):	97
Korkeusero(m):	27

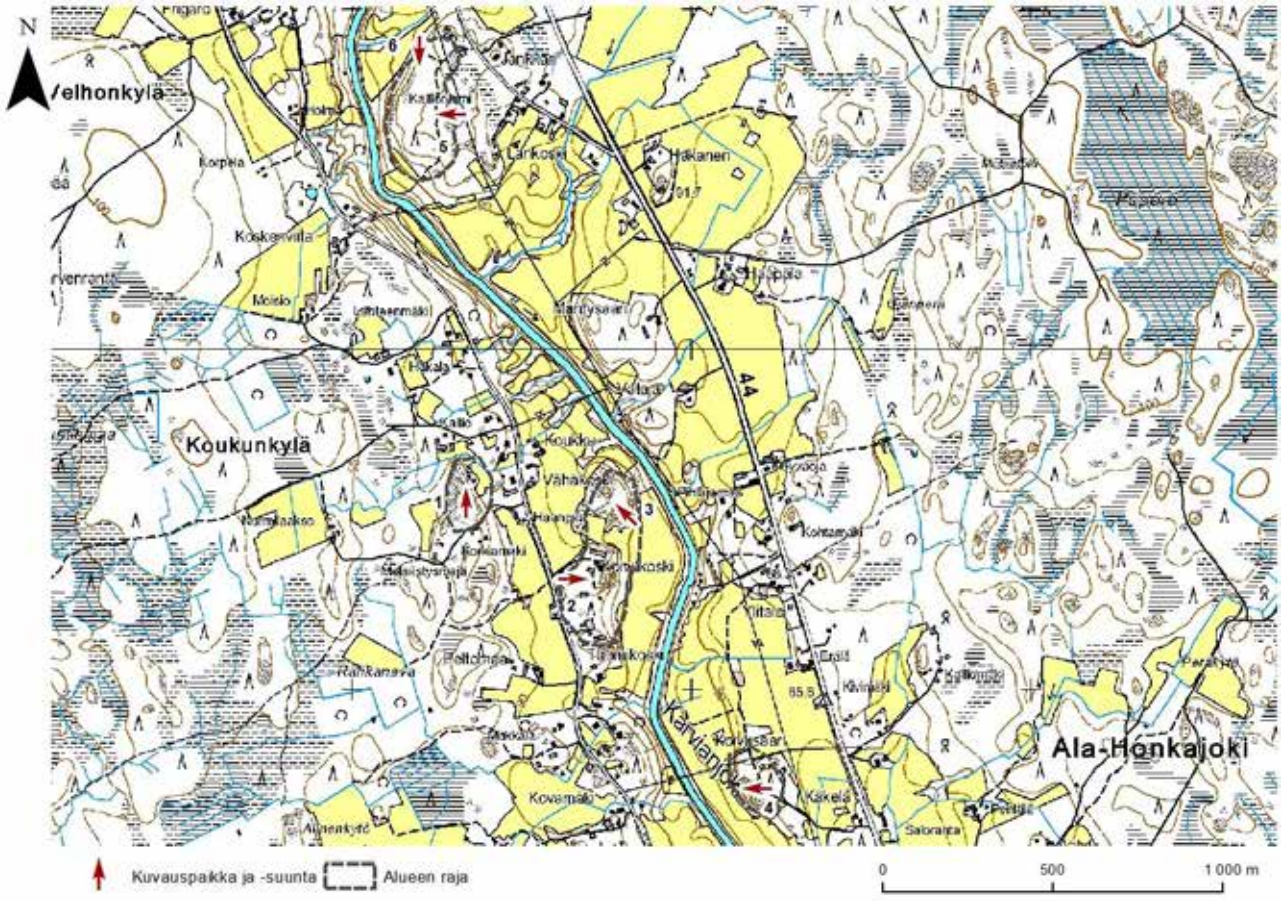

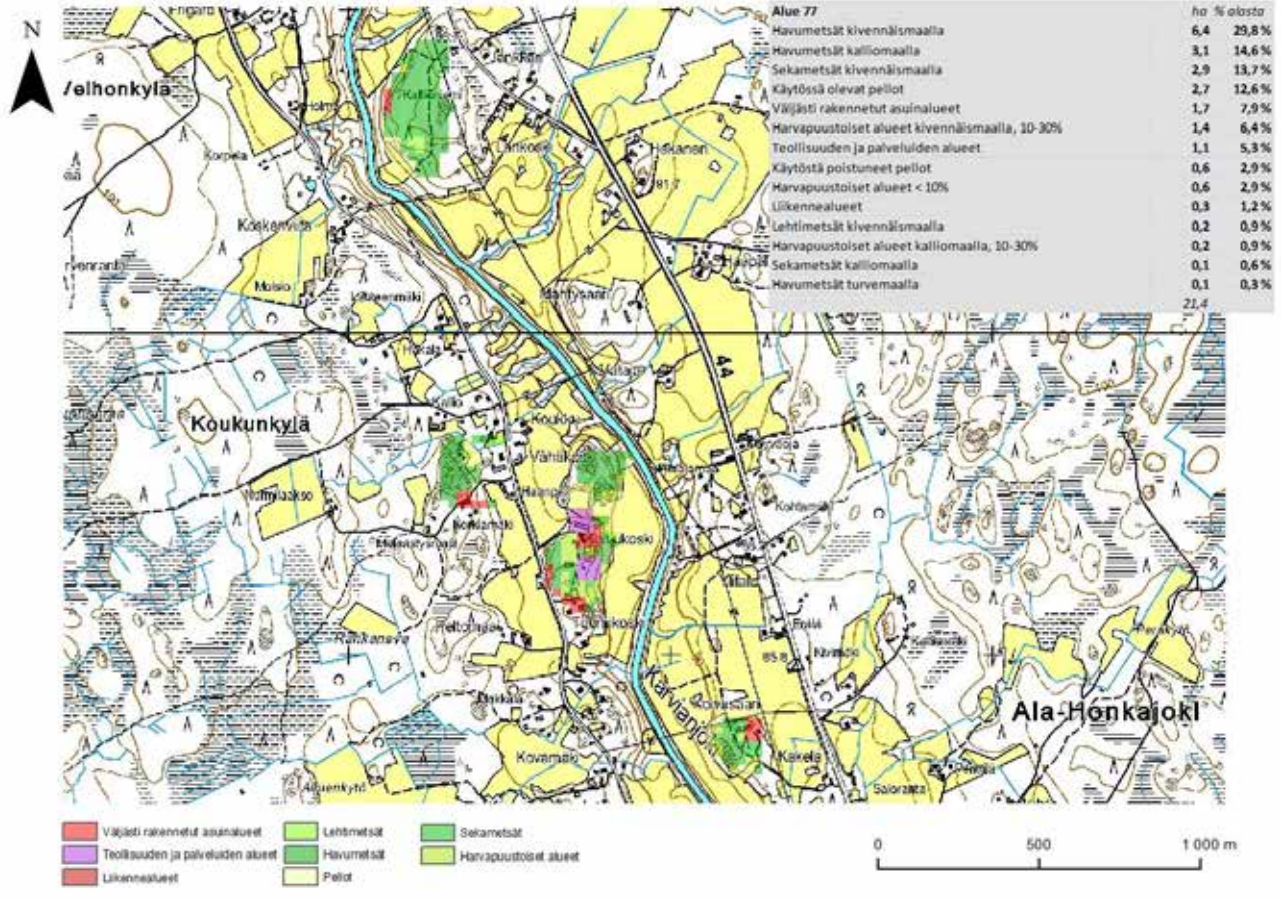

Alue 77	ha	% alasta
Havumetsät kivennäismaalla	6,4	29,8 %
Havumetsät kalliomaalla	3,1	14,6 %
Sekametsät kivennäismaalla	2,9	13,7 %
Käytössä olevat pellot	2,7	12,6 %
Väljästi rakennetut asuinalueet	1,7	7,9 %
Harvapuustoiset alueet kivennäismaalla, 10-30%	1,4	6,4 %
Teollisuuden ja palveluiden alueet	1,1	5,3 %
Käytöstä poistuneet pellot	0,6	2,9 %
Harvapuustoiset alueet < 10%	0,6	2,9 %
Liikennealueet	0,3	1,2 %
Lehtimetsät kivennäismaalla	0,2	0,9 %
Harvapuustoiset alueet kalliomaalla, 10-30%	0,2	0,9 %
Sekametsät kalliomaalla	0,1	0,6 %
Havumetsät turvemaalla	0,1	0,3 %
	21,4	

1

2

3

4

5

6

Maakuntakaavanumero:	78
Kunta:	Kankaanpää
Alueen nimi:	Kartastenlammin-Ässälänjärven kalliot
Pinta-ala (ha):	227,8
Taustaselvitys:	Maa-ainesselvitys III
Arviointiperuste 1:	Merkittävä maisematilan raja
Arviointiperuste 2:	
Arviointiperuste 3:	
Arviointiperuste 4:	
Kuvaus:	Laaja yhtenäinen aluekokonaisuus, joka koostuu kahden osittain soistuneen pienen järven ympärillä olevasta kallioisesta metsämaastosta. Alueella sijaitsee myös useita maatiloja sekä peltoa ja niittyä. Kallioalueet ovat varsin laajoja ja paikoin jyrkkäpiirteisiä. Jyrkät piirteet erottuvat hyvin sekä pelto- että järvimaisemassa. Kallioilta avautuu monin paikoin hyviä näköaloja sekä pelloille että järville. Alueen puusto on valtaosin kallioille tyypillistä mäntymetsää. Aluetta halkoo voimalinja.
Käyntipäivämäärä:	12.10.2012
Korkeus(m):	80
Korkeusero(m):	24

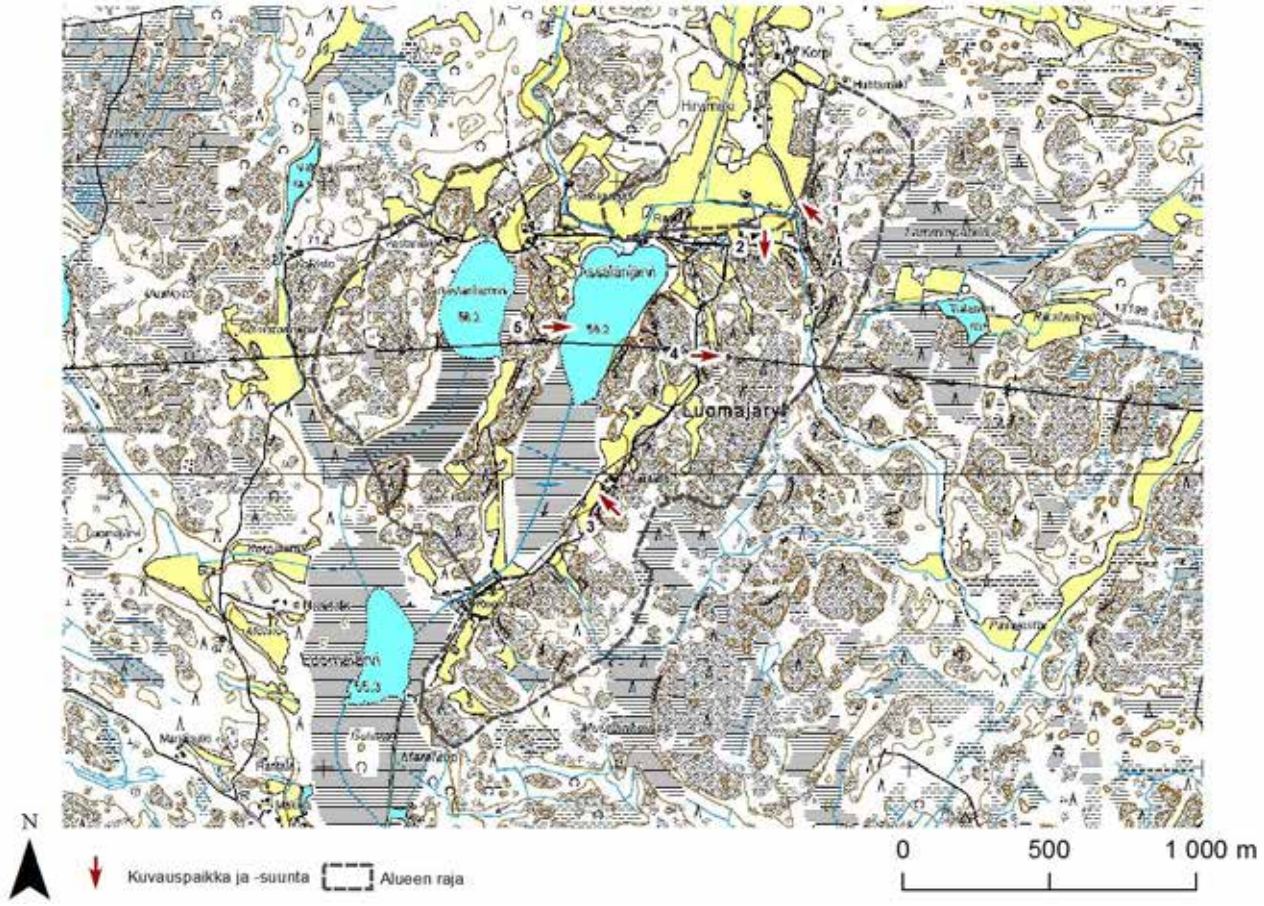

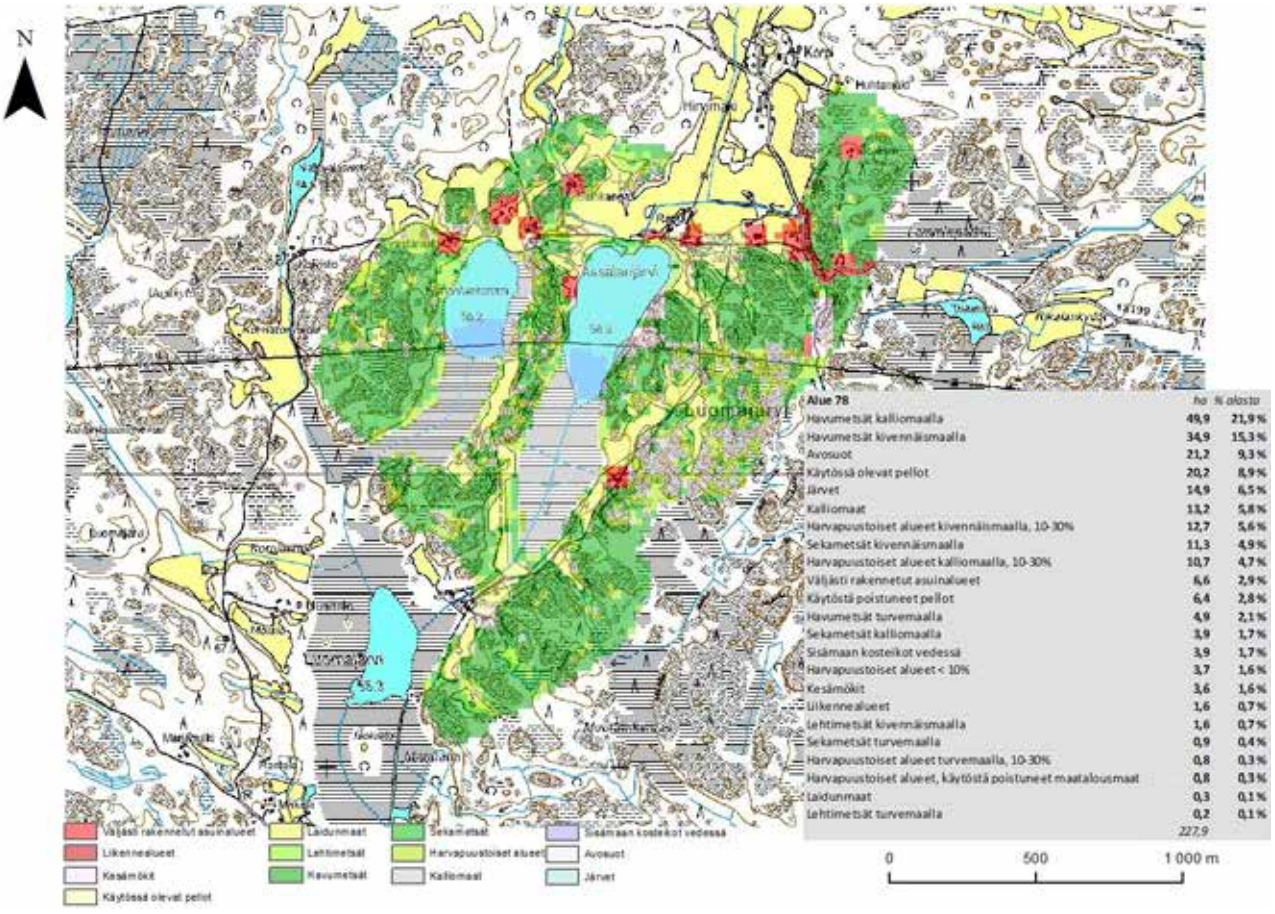

Alue 78	ha	% alasta
Havumetsät kalliomaalla	49,9	21,9 %
Havumetsät kivennäismaalla	34,9	15,3 %
Avosuot	21,2	9,3 %
Käytössä olevat pellot	20,2	8,9 %
Järvet	14,9	6,5 %
Kalliomaat	13,2	5,8 %
Harvapuustoiset alueet kivennäismaalla, 10-30%	12,7	5,6 %
Sekametsät kivennäismaalla	11,3	4,9 %
Harvapuustoiset alueet kalliomaalla, 10-30%	10,7	4,7 %
Väljästi rakennetut asuinalueet	6,6	2,9 %
Käytöstä poistuneet pellot	6,4	2,8 %
Havumetsät turvemaalla	4,9	2,1 %
Sekametsät kalliomaalla	3,9	1,7 %
Sisämaan kosteikot vedessä	3,9	1,7 %
Harvapuustoiset alueet < 10%	3,7	1,6 %
Kesämökit	3,6	1,6 %
Liikennealueet	1,6	0,7 %
Lehtimetsät kivennäismaalla	1,6	0,7 %
Sekametsät turvemaalla	0,9	0,4 %
Harvapuustoiset alueet turvemaalla, 10-30%	0,8	0,3 %
Harvapuustoiset alueet, käytöstä poistuneet maatalousmaat	0,8	0,3 %
Laidunmaat	0,3	0,1 %
Lehtimetsät turvemaalla	0,2	0,1 %
	227,9	

1

2

3

4

5

Maakuntakaavanumero:	79
Kunta:	Kankaanpää
Alueen nimi:	Valkealammin-Mustalammin kalliot
Pinta-ala (ha):	15,2
Taustaselvitys:	Maa-ainesselvitys III
Arviointiperuste 1:	Merkittävä maisematilan raja
Arviointiperuste 2:	
Arviointiperuste 3:	
Arviointiperuste 4:	
Kuvaus:	Kahdesta osa-alueesta koostuva alue. Itäinen osa-alue sijaitsee Valkealammin ympärillä. Alueeseen sisältyy pääosin avokalliota sekä tasaista vanhaa lehtipuuvaltaista suopohjaa. Avokallioilla valtapuuna on mänty. Kallioilta avautuu paikoin hyvä näköala lammelle, vaikka korkeuseroa ei juurikaan ole. Kalliot myös erottuvat lammelta käsin, vaikka metsä hieman näkymiä heikentääkin. Läntinen osa-alue sijaitsee Mustalammin itäreunalla. Siihen sisältyy matala ja melko tasainen avokalliomäki, jolta avautuu näköala lammelle. Lammen rannassa on vapaa-ajan asuntoja. Mäkialueen puusto on pääosin harvaa mäntymetsää.
Käyntipäivämäärä:	12.10.2012
Korkeus(m):	73
Korkeusero(m):	12

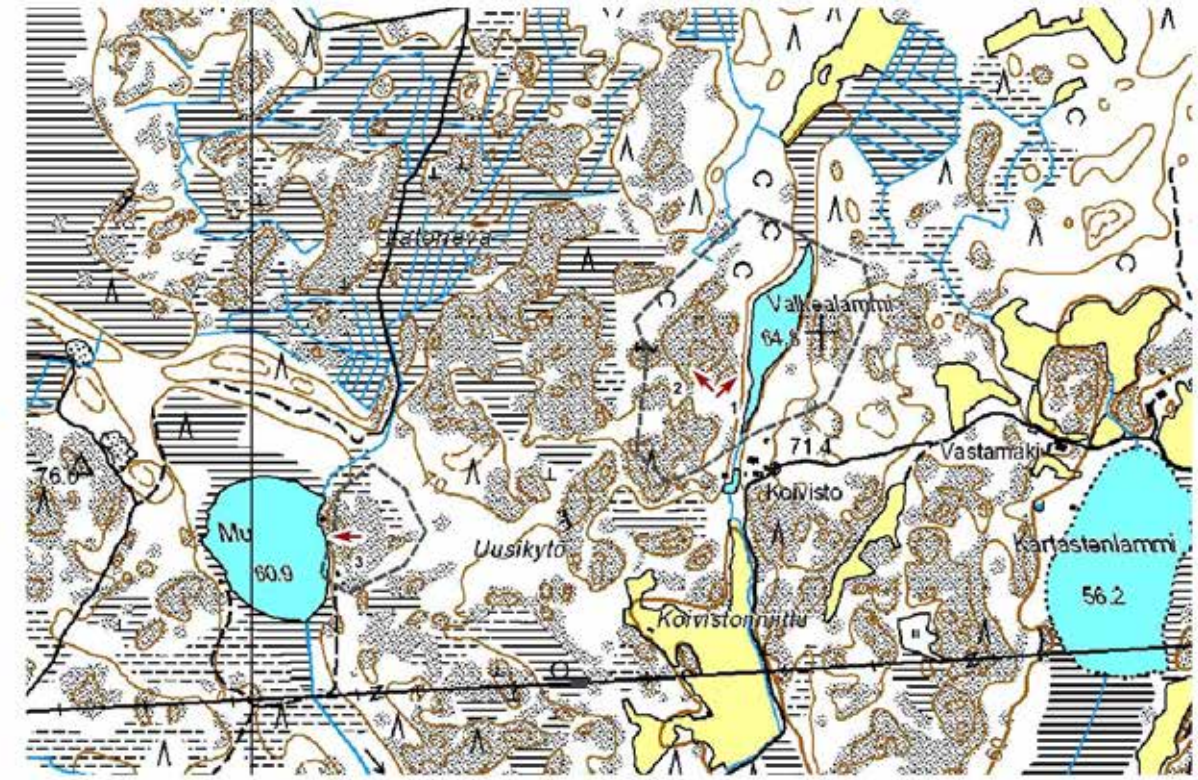

Alue 79	ha	% alasta
Havumetsät kivennäismaalla	4,8	29,5 %
Havumetsät kalliomaalla	3,4	21,1 %
Sekametsät kivennäismaalla	2,0	12,3 %
Harvapuustoiset alueet kalliomaalla, 10-30%	1,3	8,0 %
Järvet	1,3	8,0 %
Harvapuustoiset alueet kivennäismaalla, 10-30%	1,2	7,3 %
Kalliomaat	1,0	6,1 %
Kesämökit	0,5	3,1 %
Havumetsät turvemaalla	0,4	2,3 %
Väljästi rakennetut asuinalueet	0,2	1,1 %
Sekametsät kalliomaalla	0,1	0,4 %
Harvapuustoiset alueet < 10%	0,1	0,4 %
Avosuot	0,1	0,4 %
	16,3	

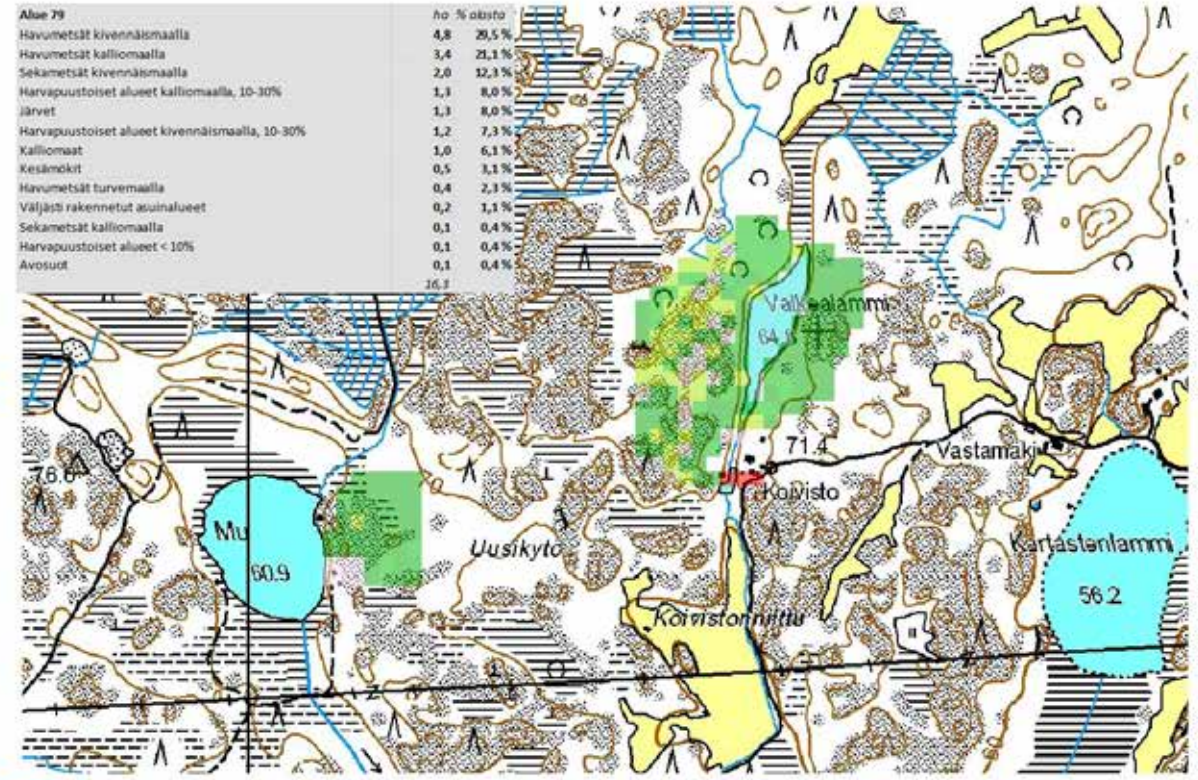

1

2

3

Maakuntakaavanumero:	80
Kunta:	Kankaanpää, Siikainen
Alueen nimi:	Kortesnevan kalliot
Pinta-ala (ha):	96,7
Taustaselvitys:	Maa-ainesselvitys III
Arviointiperuste 1:	Erikoinen luonnonesiintymä
Arviointiperuste 2:	
Arviointiperuste 3:	
Arviointiperuste 4:	
Kuvaus:	Laajahko yhtenäinen metsäalue. Alueen keskellä sijaitsee Vääräneva, joka on suojeltu suo (maakuntakaavassa S-merkintä). Lisäksi alueen pohjoisosa kuuluu Vehkonevan metsäalueeseen (maakuntakaavassa MY-merkintä). Aluetta luonnehtivat suot sekä pienehköt avokallioalueet. Lisäksi alueella on havupuuvaltaista kivennäismetsää. Soilla ja kallioilla valtapuuna on mänty, muualla kuusi. Avokalliot ovat varsin matalia ja laakeita, vaikka joitain jyrkkiäkin seinämiä alueella on. Alueen metsät ovat suojelualueiden ulkopuolella normaalissa talouskäytössä, ja varsinkin alueen itäosissa on runsaasti merkkejä metsätöistä. Alueen mäkien mataluudesta ja puuston peittävyydestä johtuen alueen maisemallinen merkitys rajoittuu pääosin Vääränevan avosuoalueen sisäisen maiseman arvokkuuteen. Joiltakin harvapuustoisilta alueilta tosin avautuu näköaloja myös etäälle.
Käyntipäivämäärä:	12.10.2012
Korkeus(m):	77
Korkeusero(m):	12

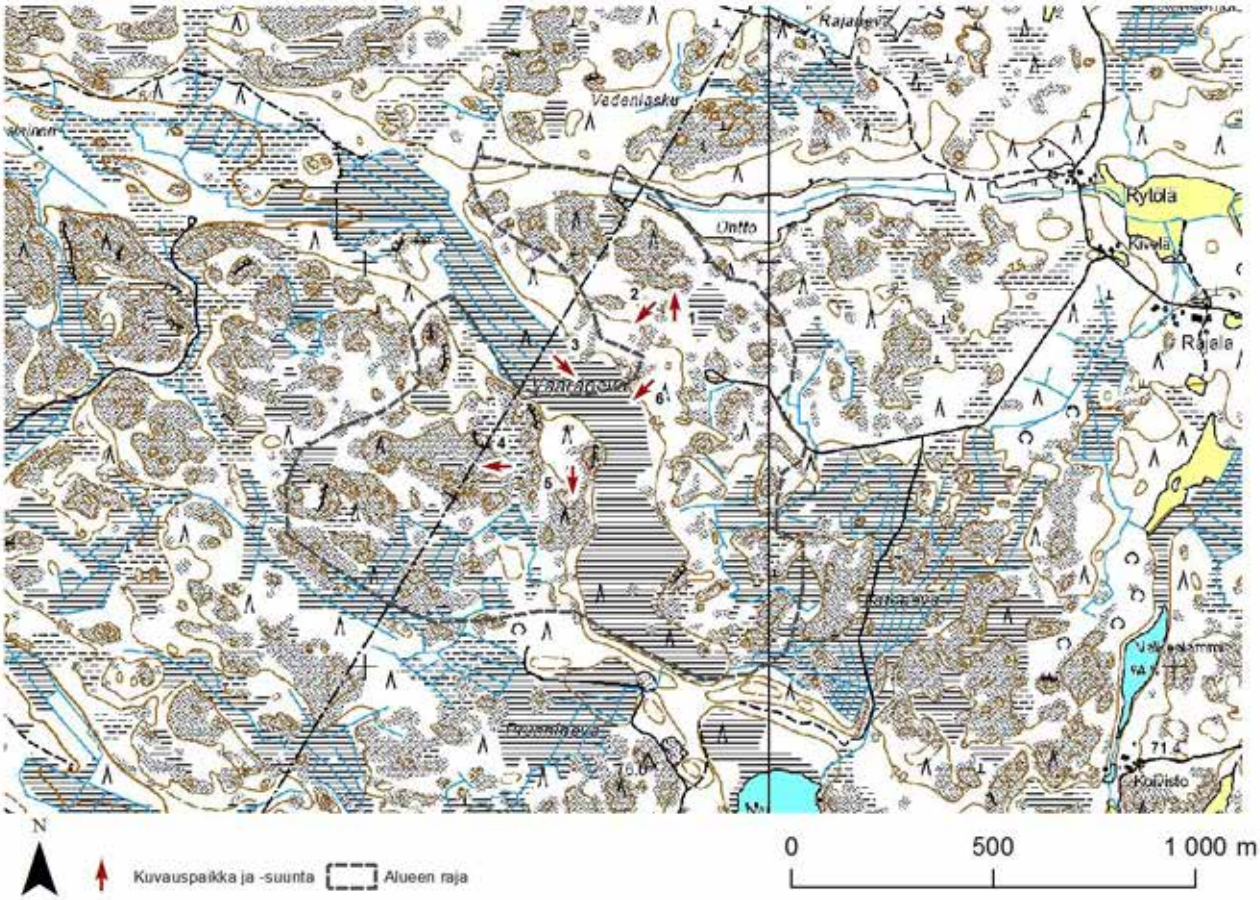

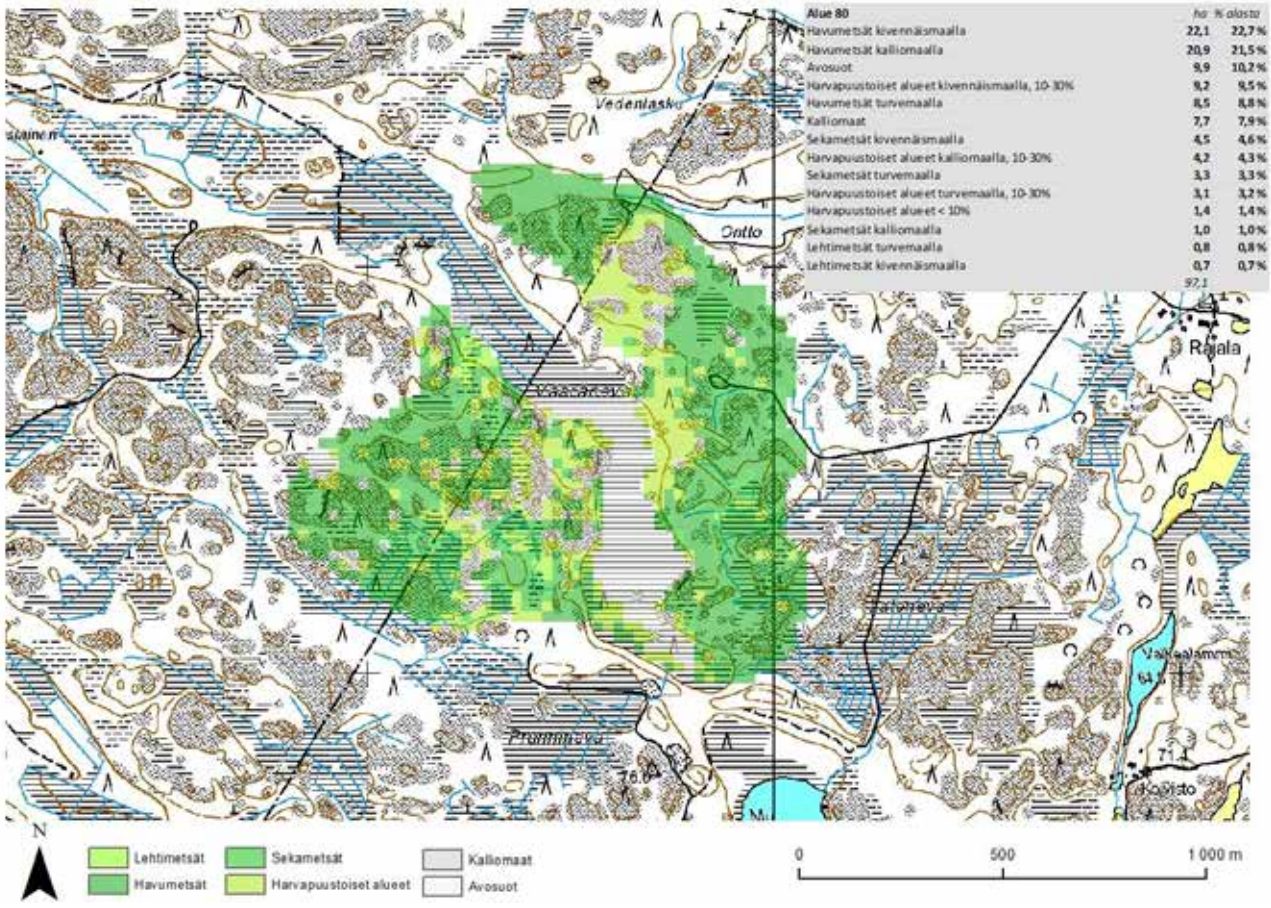

Alue 80	ha	% alasta
Havumetsät kivennäismaalla	22,1	22,7 %
Havumetsät kalliomaalla	20,9	21,5 %
Avosuot	9,9	10,2 %
Harvapuustoiset alueet kivennäismaalla, 10-30%	9,2	9,5 %
Havumetsät turvemaalla	8,5	8,8 %
Kalliomaat	7,7	7,9 %
Sekametsät kivennäismaalla	4,5	4,6 %
Harvapuustoiset alueet kalliomaalla, 10-30%	4,2	4,3 %
Sekametsät turvemaalla	3,3	3,3 %
Harvapuustoiset alueet turvemaalla, 10-30%	3,1	3,2 %
Harvapuustoiset alueet < 10%	1,4	1,4 %
Sekametsät kalliomaalla	1,0	1,0 %
Lehtimetsät turvemaalla	0,8	0,8 %
Lehtimetsät kivennäismaalla	0,7	0,7 %
	97,1	

1

2

3

4

5

6

Maakuntakaavanumero:	81
Kunta:	Kankaanpää, Lavia
Alueen nimi:	Kolmiloppisenvuori
Pinta-ala (ha):	17,9
Taustaselvitys:	Maa-ainesselvitys III
Arviointiperuste 1:	Merkittävä maisematilan raja
Arviointiperuste 2:	
Arviointiperuste 3:	
Arviointiperuste 4:	
Kuvaus:	Kallioinen mäkialue syrjäisellä metsäseudulla. Alueeseen kuuluu Kolmiloppisenvuoren mäkialue sekä kaksi irrallista pientä kalliomäkeä. Alueen maisemallinen merkitys rajoittuu alueen sisäiseen maisemaan. Alue on valtaosin harvaa mäntymetsää. Alueen länsipuolella on suoritettu hakkuita, joiden vuoksi näköala mäen laelta lännen suuntaan on avara.
Käyntipäivämäärä:	28.8.2012
Korkeus(m):	114
Korkeusero(m):	15

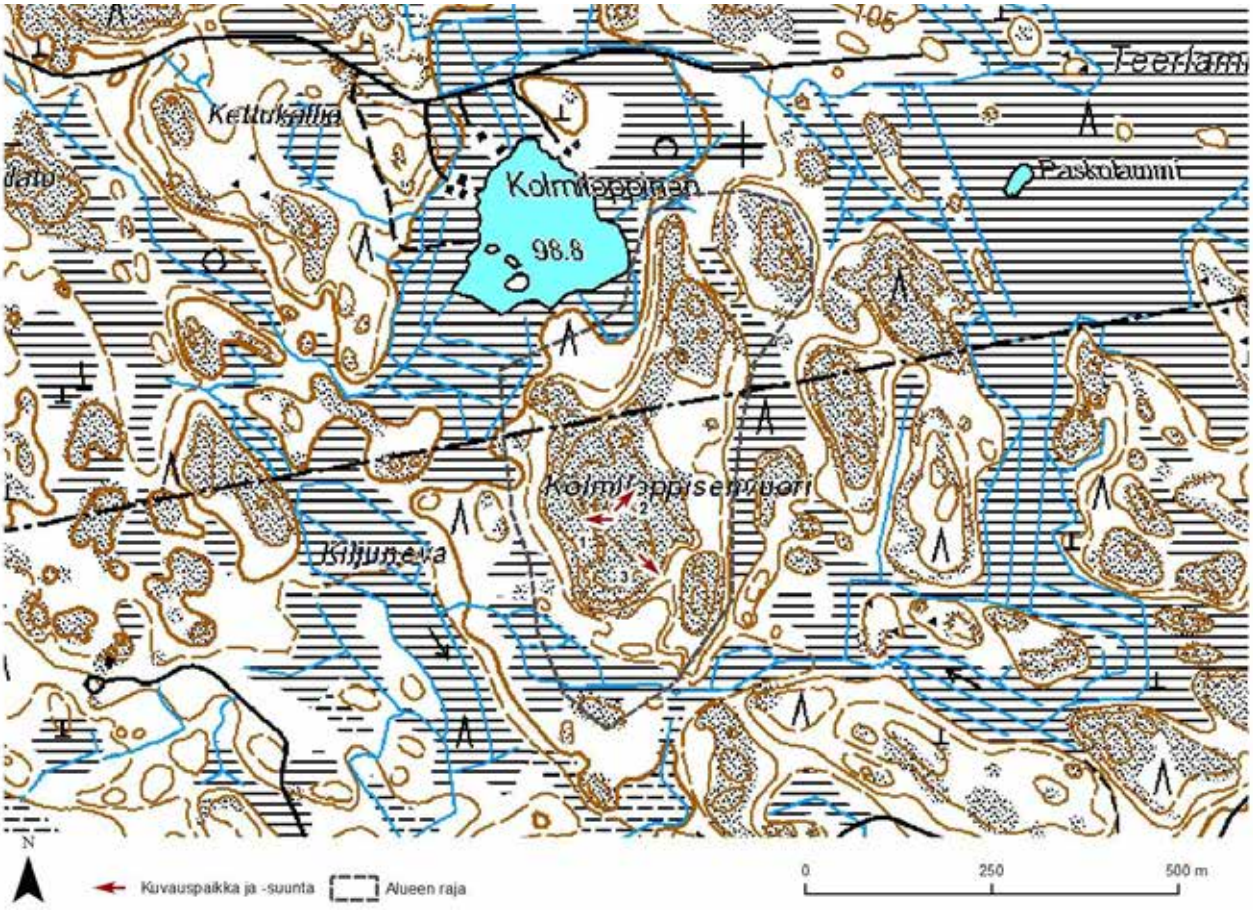
Teerlamm
Kellokallio
Paskolammi
Kolmiloppinen
98.8
Kolmiloppisenvuori
Kiljunevа
N
Kuvauspaikka ja -suunta
Alueen raja
0
250
500 m

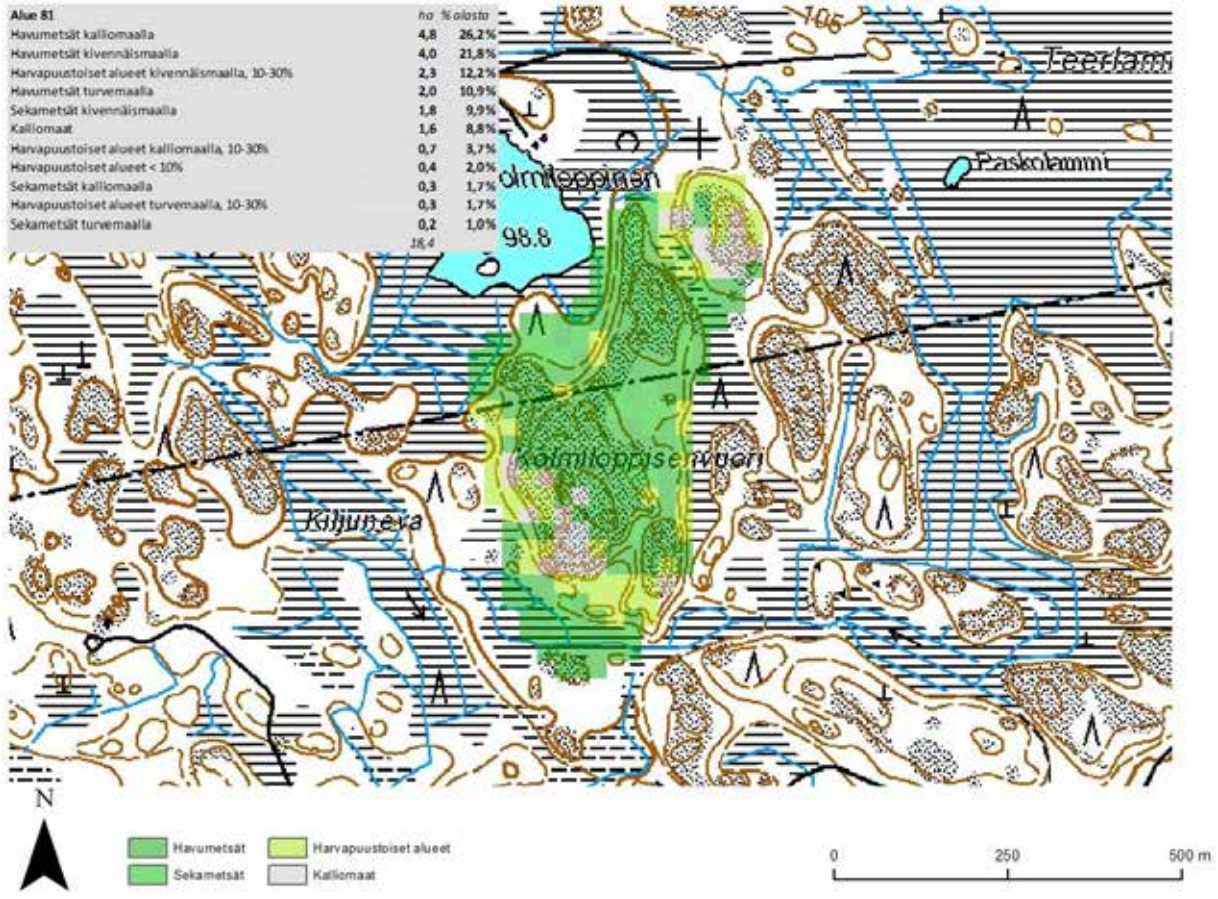
Alue 81 | ha | % alasta
Havumetsät kalliomaalla | 4,8 | 26,2%
Havumetsät kivennäismaalla | 4,0 | 21,8%
Harvapuustoiset alueet kivennäismaalla, 10-30% | 2,3 | 12,2%
Havumetsät turvemaalla | 2,0 | 10,9%
Sekametsät kivennäismaalla | 1,8 | 9,9%
Kalliomaat | 1,6 | 8,8%
Harvapuustoiset alueet kalliomaalla, 10-30% | 0,7 | 3,7%
Harvapuustoiset alueet < 10% | 0,4 | 2,0%
Sekametsät kalliomaalla | 0,3 | 1,7%
Harvapuustoiset alueet turvemaalla, 10-30% | 0,3 | 1,7%
Sekametsät turvemaalla | 0,2 | 1,0%
18,4
Teerlamm
Paskolammi
Kolmiloppinen
98.8
Kolmiloppisenvuori
Kiljunevа
N
Havumetsät
Harvapuustoiset alueet
Sekametsät
Kalliomaat
0
250
500 m

1

2

3

Maakuntakaavanumero:	82
Kunta:	Kankaanpää
Alueen nimi:	Teerlammen kalliot (2 kpl)
Pinta-ala (ha):	3,1
Taustaselvitys:	Maa-ainesselvitys III
Arviointiperuste 1:	Merkittävä maisematilan raja
Arviointiperuste 2:	
Arviointiperuste 3:	
Arviointiperuste 4:	
Kuvaus:	Kahdesta pienestä osa-alueesta koostuva alue. Osa-alueet sijaitsevat varsin etäällä toisistaan. Itäinen osa-alue sijaitsee Teerlammen itäpuolella. Puusto alueella on harvaa täysikasvuista männikköä, joka erottuu ympäröivän maaston tiheämmästä metsästä selkeästi luoden avaruutta ympäristöön. Osa-alueeseen kuuluu kolme mäen lakialuetta. Lakialueilla on avokalliota, mutta avokallion osuus on kuitenkin vähäinen. Mäet ovat varsin matalia, eikä niiltä avaudu näköaloja. Eteläpuolinen rinne nousee jyrkästi suoalueesta, joten paikallisesti alue muodostaa huomattavan maisematekijän mataluudestaan huolimatta. Läntinen osa-alue koostuu yksittäisestä kalliomäestä, joka kohoaa melko jyrkästi ympäröivästä suoalueesta. Mäkin on varsin matala, mutta jyrkkyyden takia siltä avautuu erinomainen näköala länteen Lamminkeitaan avosuolle. Mäntyvaltainen puusto estää tosin näkymät paikoin.
Käyntipäivämäärä:	3.9.2012
Korkeus(m):	110
Korkeusero(m):	9

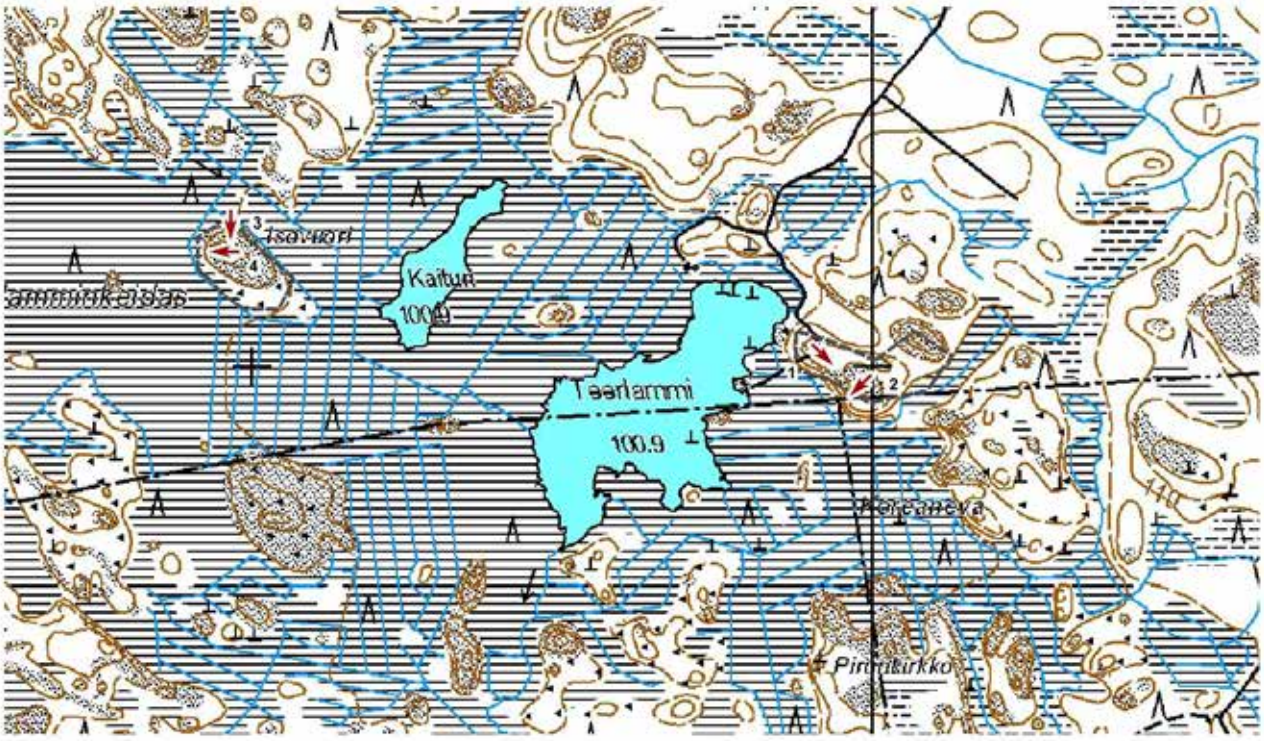

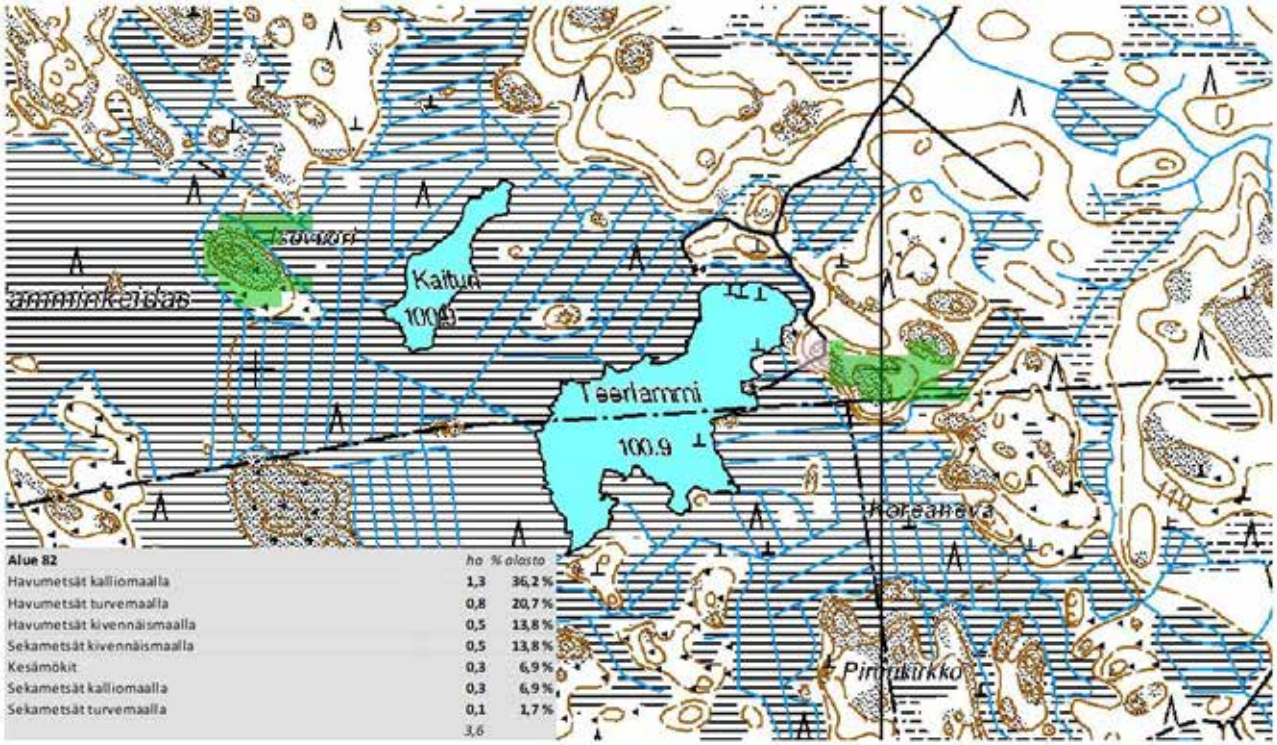

Alue 82	ha	% alasto
Havumetsät kalliomaalla	1,3	36,2 %
Havumetsät turvemaalla	0,8	20,7 %
Havumetsät kivennäismaalla	0,5	13,8 %
Sekametsät kivennäismaalla	0,5	13,8 %
Kesämökit	0,3	6,9 %
Sekametsät kalliomaalla	0,3	6,9 %
Sekametsät turvemaalla	0,1	1,7 %
	3,6	

1

2

3

4

Maakuntakaavanumero:	83
Kunta:	Kankaanpää
Alueen nimi:	Kolunvuori-Myllykulmanmäki (2 kpl)
Pinta-ala (ha):	8,9
Taustaselvitys:	Maa-ainesselvitys III
Arviointiperuste 1:	Merkittävä maisematilan raja
Arviointiperuste 2:	Asutukseen tai tiemaisemaan liittyvä kallio
Arviointiperuste 3:	
Arviointiperuste 4:	
Kuvaus:	Kolmesta pienestä osa-alueesta koostuva aluekokonaisuus. Pohjoisin osa-alue on laakea loivapiirteinen mäki, jonka laella on pieniä avokalliopaljastumia. Mäen länsipuolella on maantie ja asuinrakennuksia. Länsipuolen rinteessä on suoritettu avohakkuu, minkä ansiosta mäen laelta avautuu esteetön näköala länteen, ja rinne erottuu myös tiemaisemassa hyvin. Mäki on kuitenkin varsin matala. Puusto mäellä on kuusivaltaista. Keskimmäinen osa-alue on hyvin pieni, ja siihen kuuluu pieni matala mäki kuusikkoisessa metsässä pellon laidalla. Mäen länsireunassa on matala jyrkänne, mutta näkyvyys pellolle on heikko tiheän kuusikon vuoksi. Eteläinen osa-alue sisältää mäntypuuvaltaisen mäkialueen, joka rajautuu lännessä maantiehen ja laajaan peltoaukeaan. Tietä reunustava rinne on hyvin jyrkkä, mutta matala. Jyrkänne kuitenkin erotuu hyvin tieltä. Mäen laelta avautuu näkymiä pellolle, mutta puusto rajoittaa niitä merkittävästi.
Käyntipäivämäärä:	3.9.2012
Korkeus(m):	105
Korkeusero(m):	21

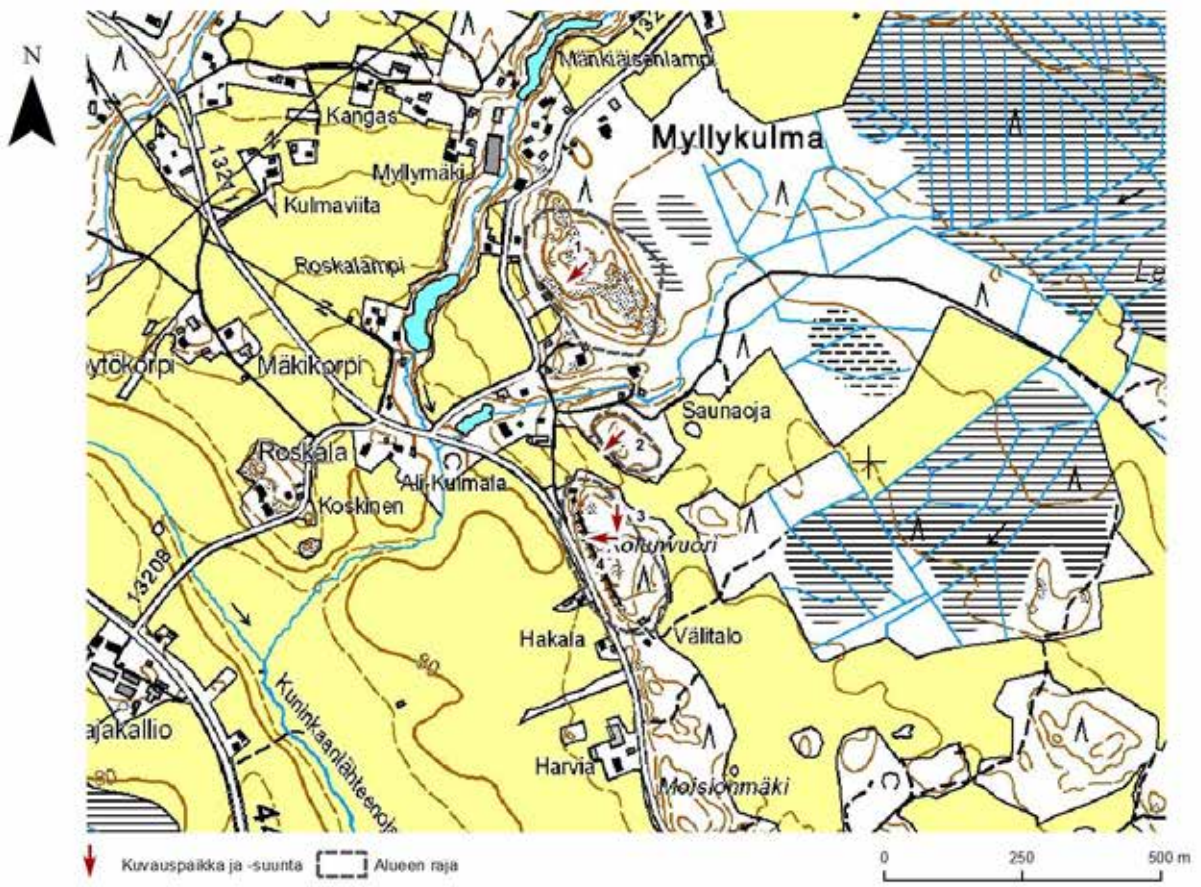
N
Mankiäisenlampi
Kangas
Myllykulma
Myllymäki
Kulmaviita
Roskalampi
Mäkikorpi
Saunaoja
Roskala
Ali-Kulmala
Koskinen
Kolunvuori
Hakala
Välitalo
Kuninkaanlähteenoja
Harvia
Moisionmäki
Kuvauspaikka ja -suunta
Alueen raja
0
250
500 m

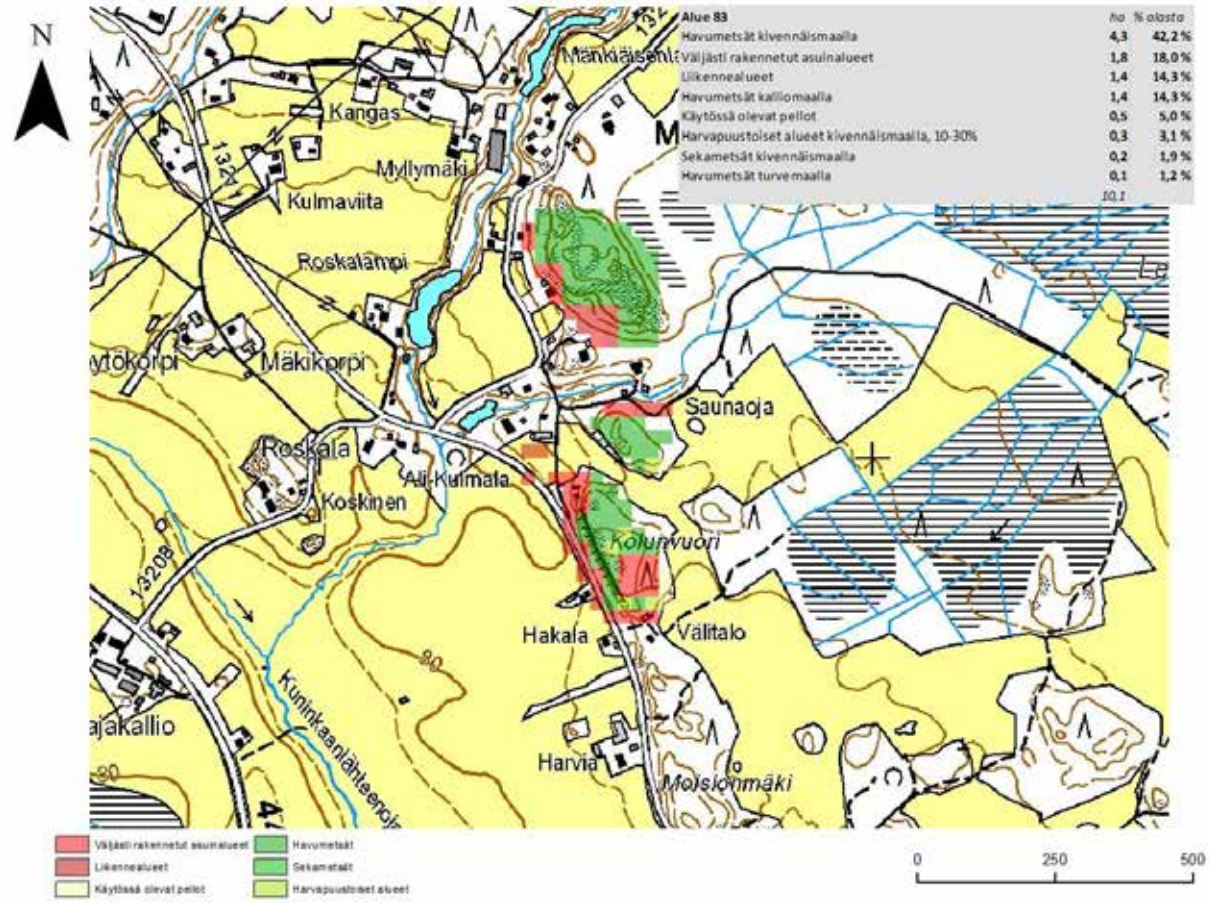
N
Alue 83 | ha | % alasta
Havumetsät kivennäismaalla | 4,3 | 42,2 %
Väljästi rakennetut asuinalueet | 1,8 | 18,0 %
Liikennealueet | 1,4 | 14,3 %
Havumetsät kalliomaalla | 1,4 | 14,3 %
Käytössä olevat pellot | 0,5 | 5,0 %
Harvapuustoiset alueet kivennäismaalla, 10-30% | 0,3 | 3,1 %
Sekametsät kivennäismaalla | 0,2 | 1,9 %
Havumetsät turvemaalla | 0,1 | 1,2 %
10,1
Kangas
Myllymäki
Kulmaviita
Roskalampi
Mäkikorpi
Saunaoja
Roskala
Ali-Kulmala
Koskinen
Kolunvuori
Hakala
Välitalo
Kuninkaanlähteenoja
Harvia
Moisionmäki
Väljästi rakennetut asuinalueet
Liikennealueet
Käytössä olevat pellot
Havumetsät
Sekametsät
Harvapuustoiset alueet
0
250
500 m

1

2

3

4

Maakuntakaavanumero:	84
Kunta:	Karvia
Alueen nimi:	Kallioniemi
Pinta-ala (ha):	6,4
Taustaselvitys:	Maa-ainesselvitys III
Arviointiperuste 1:	Merkittävä maisematilan raja
Arviointiperuste 2:	Asutukseen tai tiemaisemaan liittyvä kallio
Arviointiperuste 3:	
Arviointiperuste 4:	
Kuvaus:	Hyvin tasainen pieni metsäalue maakunnan koilliskulmassa. Alue on puustollisesti yhtenäinen, alueella kasvaa yksinomaan täysikasvuista mäntyä. Alue on pääosin kalliopohjaista, mutta siihen sisältyy myös hieman suota. Varsinaista avokalliota alueella ei kuitenkaan ole. Kalliopohjaisena alue kuitenkin poikkeaa ja erottuu sitä ympäröivästä suo-kangasalueesta. Näköalatyyppisiä maisematekijöitä ei alueeseen liity.
Käyntipäivämäärä:	20.9.2012
Korkeus(m):	160
Korkeusero(m):	1

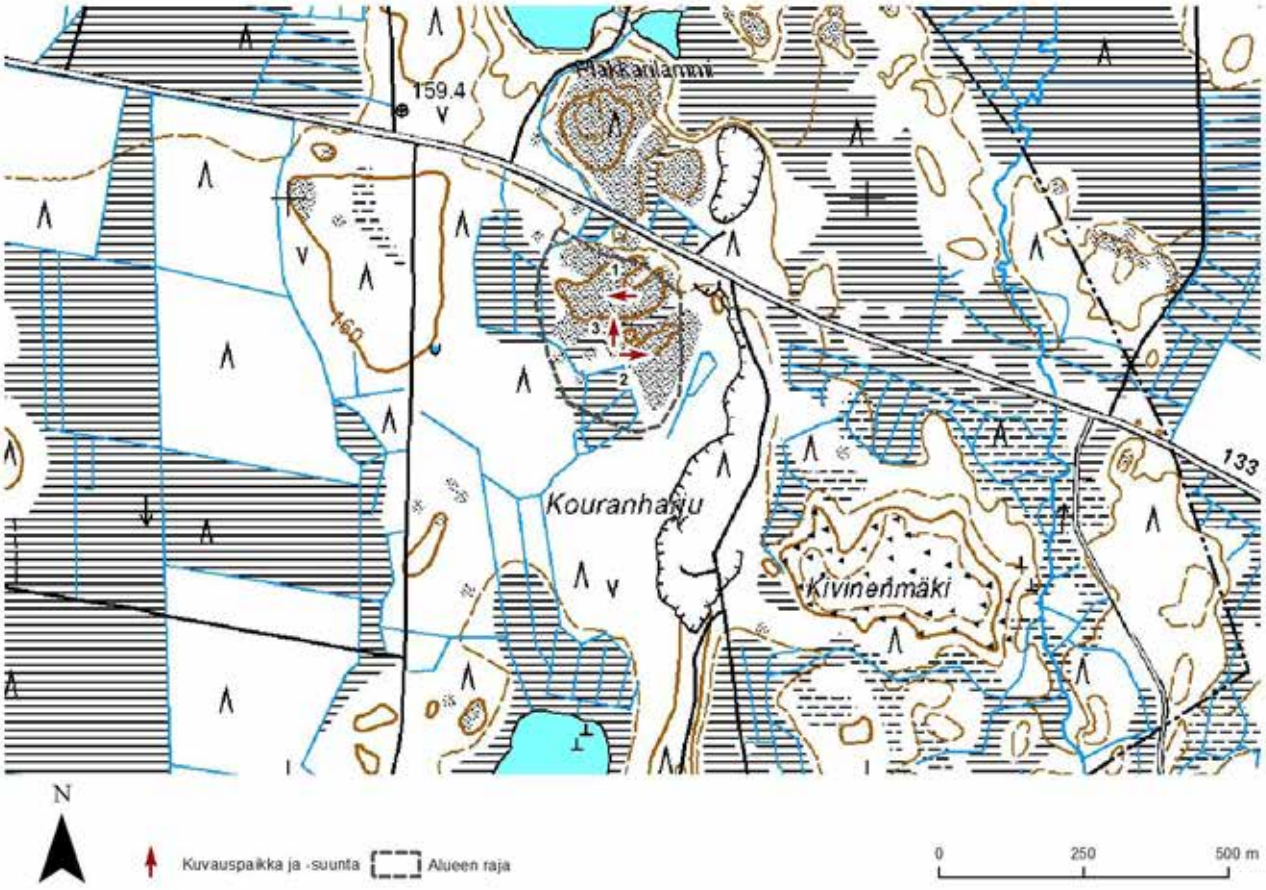
159.4
Makkaralamm
160
Kouranhaju
Kivinenmäki
133
1
2
3
N
Kuvauspaikka ja -suunta
Alueen raja
0
250
500 m

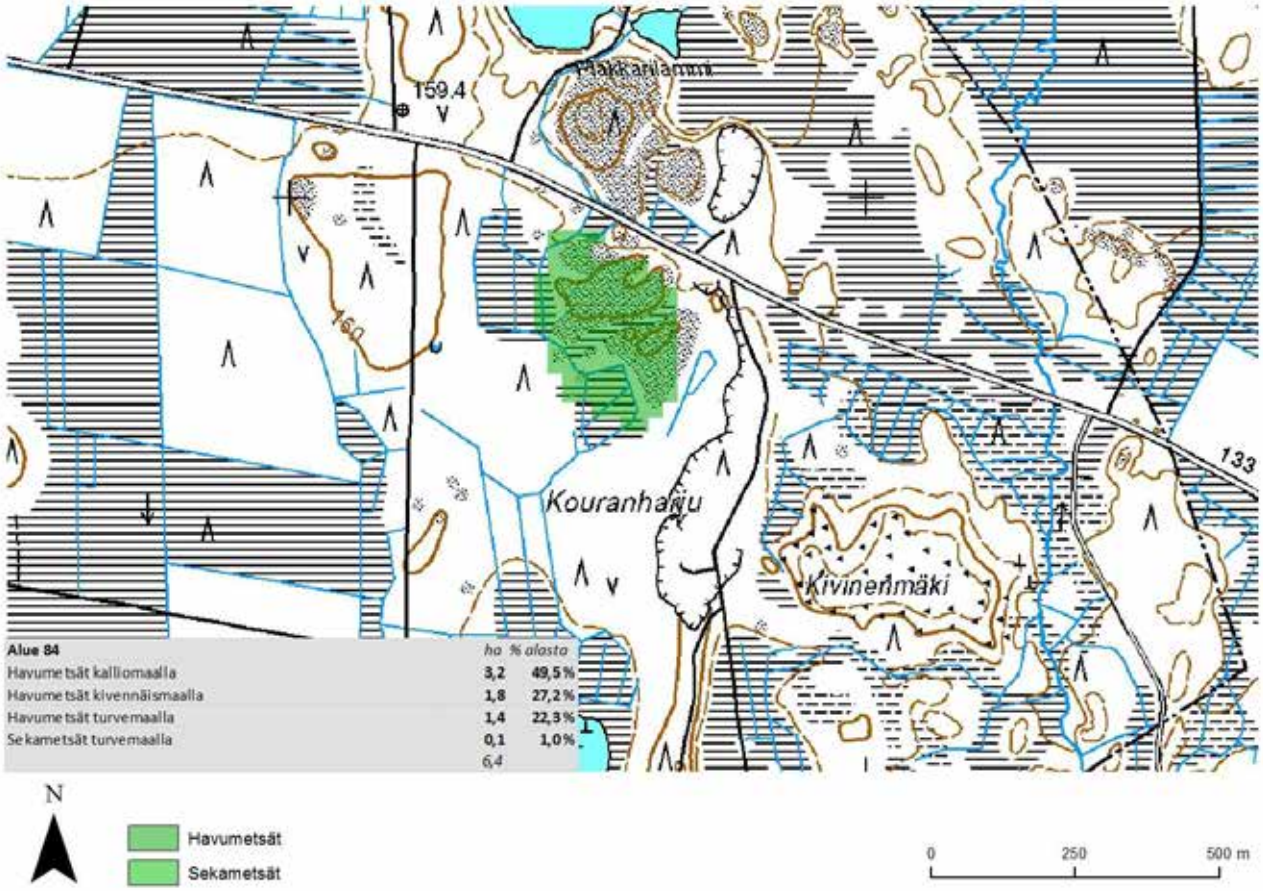
159.4
Makkaralamm
160
Kouranhaju
Kivinenmäki
133
Alue 84 | ha | % alasta
Havumetsät kalliomaalla | 3,2 | 49,5 %
Havumetsät kivennäismaalla | 1,8 | 27,2 %
Havumetsät turvemaalla | 1,4 | 22,3 %
Sekametsät turvemaalla | 0,1 | 1,0 %
6,4
N
Havumetsät
Sekametsät
0
250
500 m

1

2

3

Maakuntakaavanumero:	93
Kunta:	Kokemäki
Alueen nimi:	Orjapaadenkallio
Pinta-ala (ha):	7,6
Taustaselvitys:	Maa-ainesselvitys III
Arviointiperuste 1:	Merkittävä maisematilan raja
Arviointiperuste 2:	Erikoinen luonnonesiintymä
Arviointiperuste 3:	Asutukseen tai tiemaisemaan liittyvä kallio
Arviointiperuste 4:	Alueella kiinteä muinaisjäännös ja/tai muu kulttuurihistoriallinen m
Kuvaus:	Kapea pitkittäinen harjanne. Harjanteen pohjoisosa on eteläosaa korkeampi ja metsäisempi. Alueen puusto on valtaosin nuorehkoa männikköä, mutta paikoin alueella on myös täysikasvuista kuusikkoa. Alueella on myös muutamia pieniä avokalliopaljastumia. Aluetta rajaa sen länsipuolella maantie sekä laaja peltoaukea. Harjanteen itäpuolella peltoa on huomattavasti vähemmän. Harjanteen laelta avautuu paikoin hyviä näköaloja, erityisesti länteen pelloille sekä niiden takana sijaitsevalle Harjunsuon suoalueelle. Harjanne myös erottuu hyvin maisemassa länsipuolisilta pelloilta sekä maantieltä. Alueen eteläosassa on runsaasti asuin- ja ulkorakennuksia. Alue sijaitsee maakuntakaavaan merkityllä MY-alueella (maa- ja metsätalousvaltainen alue, jolla on erityisiä ympäristöarvoja).
Käyntipäivämäärä:	9.8.2012
Korkeus(m):	60
Korkeusero(m):	22

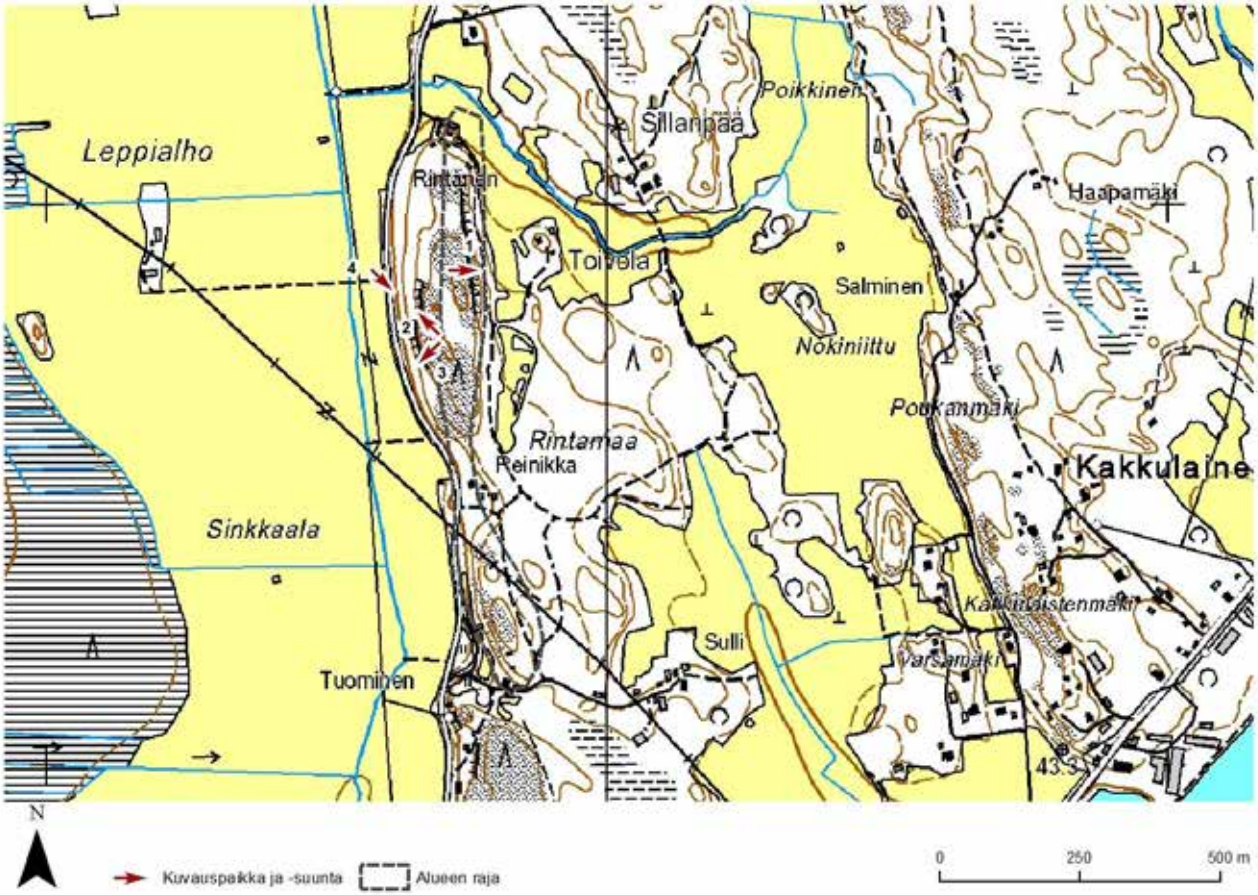

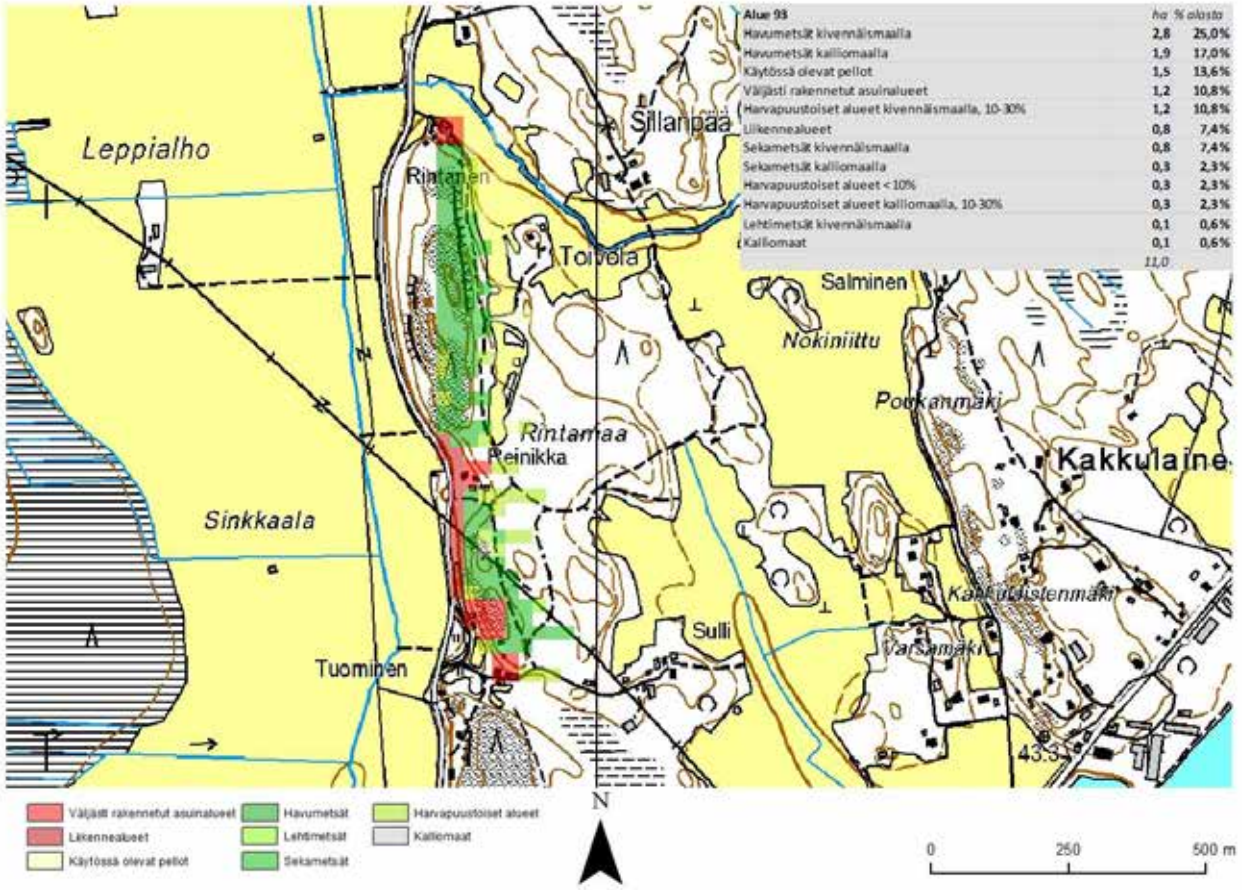

Alue 93	ha	% alasta
Havumetsät kivennäismaalla	2,8	25,0%
Havumetsät kalliomaalla	1,9	17,0%
Käytössä olevat pellot	1,5	13,6%
Väljästi rakennetut asuinalueet	1,2	10,8%
Harvapuustoiset alueet kivennäismaalla, 10-30%	1,2	10,8%
Liikennealueet	0,8	7,4%
Sekametsät kivennäismaalla	0,8	7,4%
Sekametsät kalliomaalla	0,3	2,3%
Harvapuustoiset alueet <10%	0,3	2,3%
Harvapuustoiset alueet kalliomaalla, 10-30%	0,3	2,3%
Lehtimetsät kivennäismaalla	0,1	0,6%
Kalliomaat	0,1	0,6%
	11,0	

1

2

3

4

Maakuntakaavanumero:	95
Kunta:	Kokemäki
Alueen nimi:	Mänskänmäenkalliot
Pinta-ala (ha):	33,1
Taustaselvitys:	Maa-ainesselvitys III
Arviointiperuste 1:	Merkittävä maisematilan raja
Arviointiperuste 2:	Erikoinen luonnonesinntymä
Arviointiperuste 3:	
Arviointiperuste 4:	
Kuvaus:	Kapea laakea metsäalue. Alueella on lukuisia matalia avokalliomäkiä. Alue sijaitsee maakuntakaavaan merkittyjen kh-1 (valtakunnallisesti merkittävä rakennettu kulttuuriympäristö) sekä SL (Harjunsuon luonnonsuojelualue) alueiden välissä. Mataluuden vuoksi alue ei erotu maisemassa muutoin kuin normaalina metsäkaistaleena. Näköalat alueen korkeimmilta kohdilta ovat vaatimattomat. Alue on pääosin talouskäytössä olevaa havumetsää. Alueella sijaitsee autio maatila.
Käyntipäivämäärä:	3.8.2012
Korkeus(m):	46
Korkeusero(m):	9

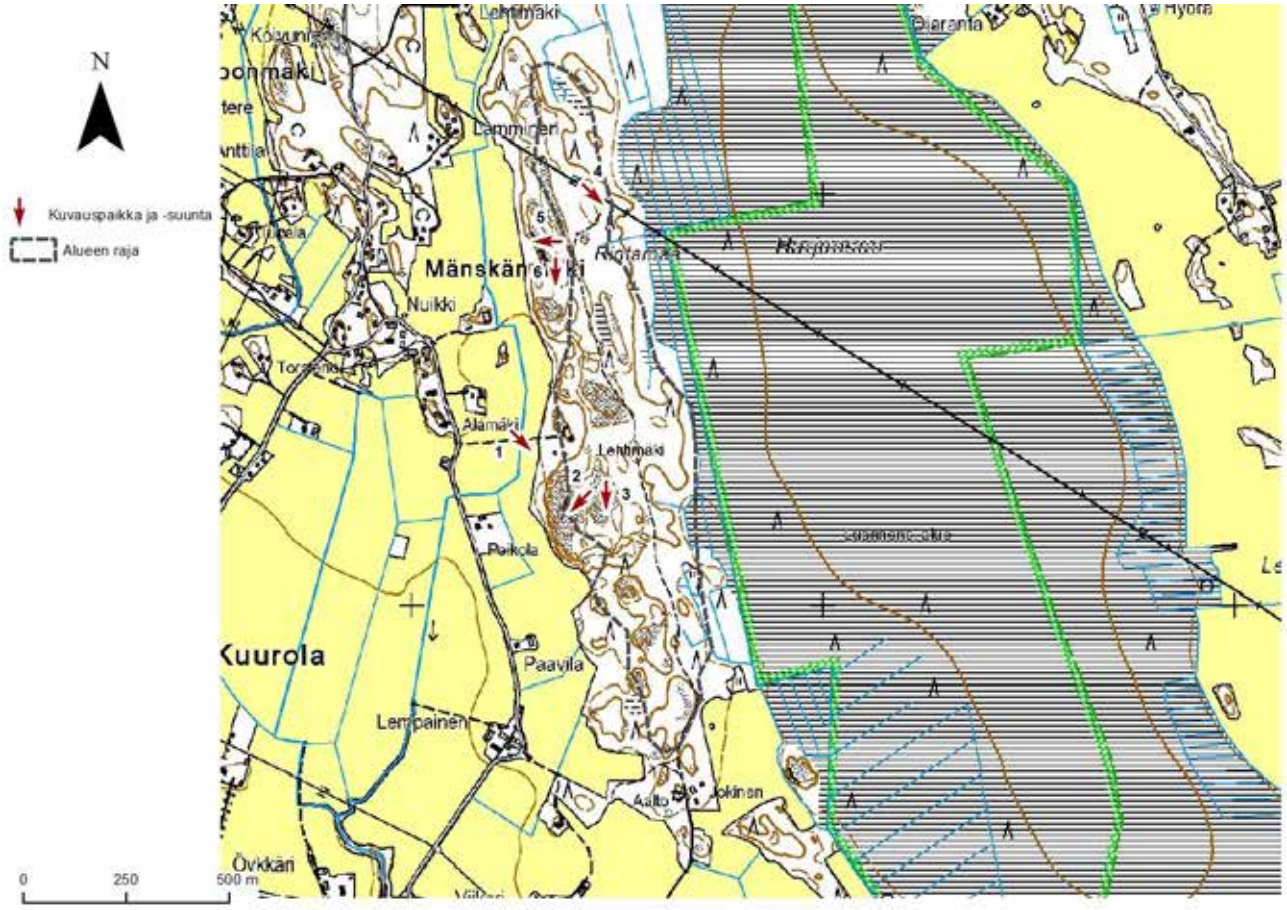

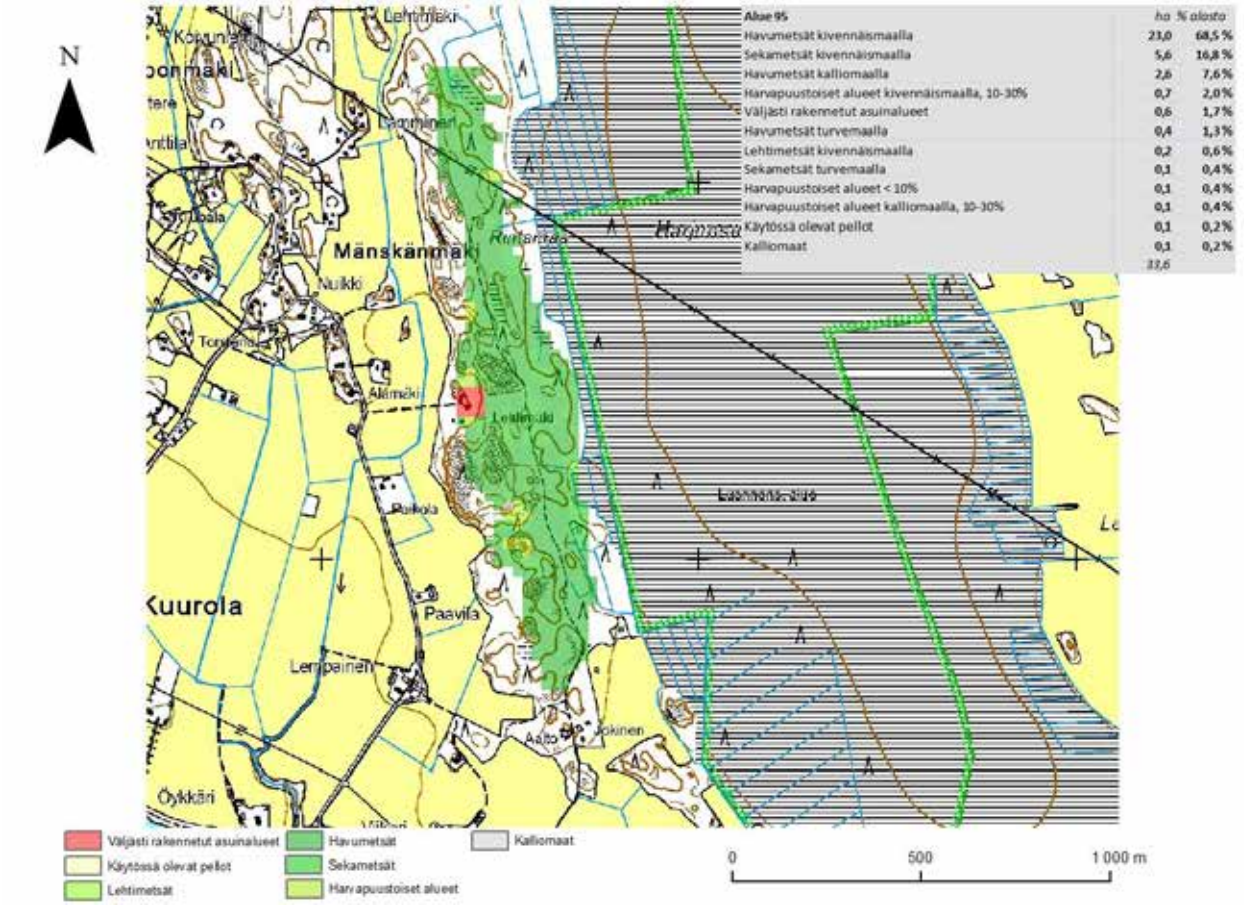

Alue 95	ha	% alasta
Havumetsät kivennäismaalla	23,0	68,5 %
Sekametsät kivennäismaalla	5,6	16,8 %
Havumetsät kalliomaalla	2,6	7,6 %
Harvapuustoiset alueet kivennäismaalla, 10-30%	0,7	2,0 %
Väljästi rakennetut asuinalueet	0,6	1,7 %
Havumetsät turvemaalla	0,4	1,3 %
Lehtimetsät kivennäismaalla	0,2	0,6 %
Sekametsät turvemaalla	0,1	0,4 %
Harvapuustoiset alueet < 10%	0,1	0,4 %
Harvapuustoiset alueet kalliomaalla, 10-30%	0,1	0,4 %
Käytössä olevat pellot	0,1	0,2 %
Kalliomaat	0,1	0,2 %
	33,6	

1

2

3

4

5

6

Maakuntakaavanumero:	96
Kunta:	Kokemäki
Alueen nimi:	Portinkallio
Pinta-ala (ha):	49,2
Taustaselvitys:	Maa-ainesselvitys III
Arviointiperuste 1:	Merkittävä maisematilan raja
Arviointiperuste 2:	Erikoinen luonnonesiintymä
Arviointiperuste 3:	Asutukseen tai tiemaisemaan liittyvä kallio
Arviointiperuste 4:	Alueella kiinteä muinaisjäännös ja/tai muu kulttuurihistoriallinen m
Kuvaus:	Laakea metsäinen alue, jolla sijaitsee muutama avokalliomäki. Mäet ovat varsin matalia, eivätkä maisemallisesti muodosta selkeästi erottuvia piirteitä. Näköaloja ei käytännössä avaudu juuri lainkaan. Kalliot erottuvat heikosti myös tie- ja peltomaisemassa. Puustoltaan alue on talouskäytössä olevaa eri-ikäistä havupuuvaltaista metsää. Alueen keskiosissa on suurehko avoin hakkuuaukea. Alueen reunoilla on asuin- ja ulkorakennuksia. Alueella sijaitsee kaksi maakuntakaavaan merkittyä. Muinaisjäännöstä (sm-306 ja sm-341). Kohdetta sm-306 ei maastosta löytynyt sieltä, missä sen kartan mukaan pitäisi olla.
Käyntipäivämäärä:	9.8.2012
Korkeus(m):	62
Korkeusero(m):	18

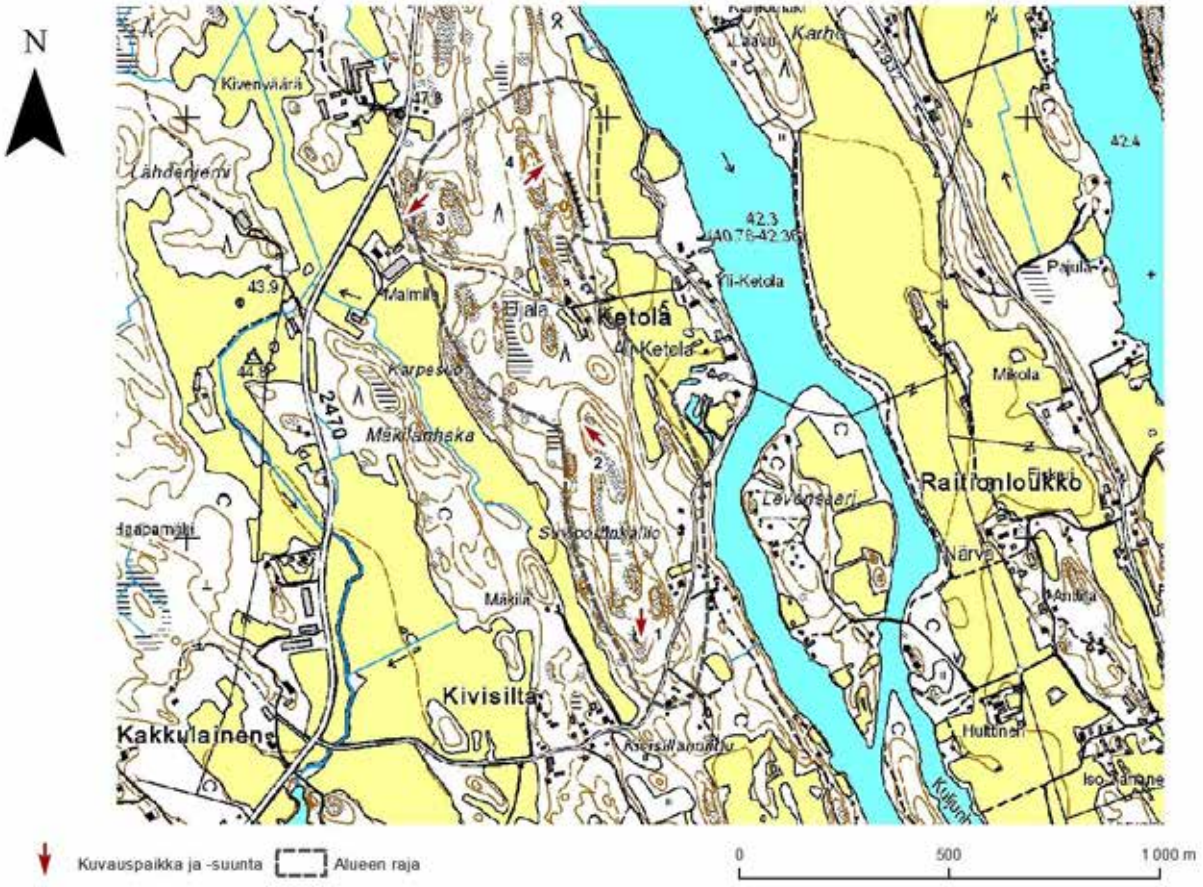
N
Kivenvääräs
Lähdenniemi
Malmila
Ojala
Ketolä
Ala-Ketola
Yli-Ketola
Karpeselkä
Mäkilamhaka
Inapamäki
Mäkilä
Kivisilta
Kakkulainen
Kersilänmäki
Papula
Mikola
Raitionloukko
Lavensaari
Närvä
Ahdela
Hulttinen
Iso-Tainne
Kulluntie
42.4
42.3
40.76-42.36
43.9
44.8
47.8
2470
Kuvauspaikka ja -suunta
Alueen raja
0
500
1 000 m

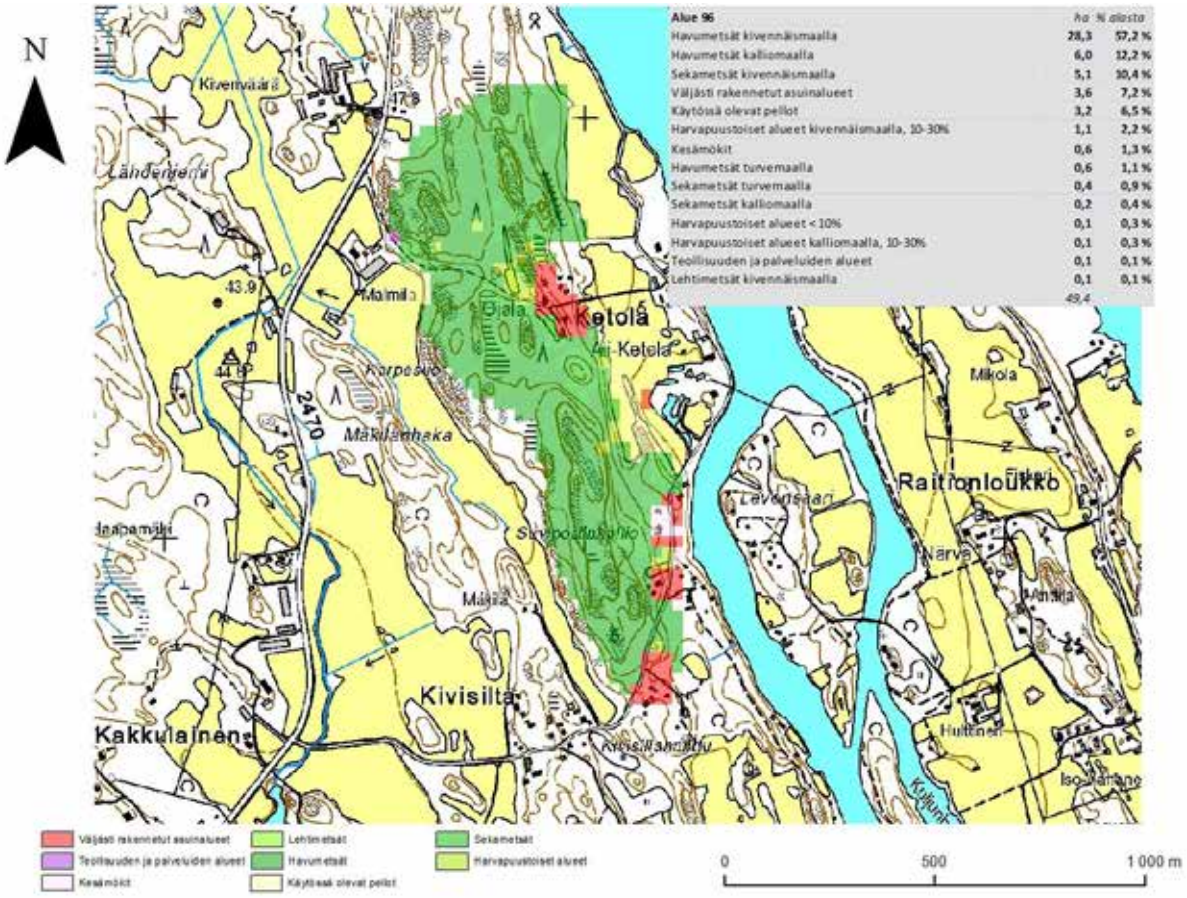
N
Kivenvääräs
Lähdenniemi
Malmila
Ojala
Ketolä
Ala-Ketola
Karpeselkä
Mäkilamhaka
Inapamäki
Mäkilä
Kivisilta
Kakkulainen
Kersilänmäki
Mikola
Raitionloukko
Lavensaari
Närvä
Ahdela
Hulttinen
Iso-Tainne
Kulluntie
43.9
44.8
47.8
2470
Alue 96 | ha | % alasta
Havumetsät kivennäismaalla | 28,3 | 57,2 %
Havumetsät kalliomaalla | 6,0 | 12,2 %
Sekametsät kivennäismaalla | 5,1 | 10,4 %
Väljästi rakennetut asuinalueet | 3,6 | 7,2 %
Käytössä olevat pellot | 3,2 | 6,5 %
Harvapuustoiset alueet kivennäismaalla, 10-30% | 1,1 | 2,2 %
Kesämökit | 0,6 | 1,3 %
Havumetsät turvemaalla | 0,6 | 1,1 %
Sekametsät turvemaalla | 0,4 | 0,9 %
Sekametsät kalliomaalla | 0,2 | 0,4 %
Harvapuustoiset alueet < 10% | 0,1 | 0,3 %
Harvapuustoiset alueet kalliomaalla, 10-30% | 0,1 | 0,3 %
Teollisuuden ja palveluiden alueet | 0,1 | 0,1 %
Lehtimetsät kivennäismaalla | 0,1 | 0,1 %
49,4
Väljästi rakennetut asuinalueet
Teollisuuden ja palveluiden alueet
Kesämökit
Lehtimetsät
Havumetsät
Käytössä olevat pellot
Sekametsät
Harvapuustoiset alueet
0
500
1 000 m

1

2

3

4

Maakuntakaavanumero:	97
Kunta:	Kokemäki
Alueen nimi:	Rantakulman kallioselänne
Pinta-ala (ha):	21,3
Taustaselvitys:	Maa-ainesselvitys III
Arviointiperuste 1:	Merkittävä maisematilan raja
Arviointiperuste 2:	Asutukseen tai tiemaisemaan liittyvä kallio
Arviointiperuste 3:	Alueella kiinteä muinaisjäännös ja/tai muu kulttuurihistoriallinen m
Arviointiperuste 4:	
Kuvaus:	Alue Kokemäenjoen rannalla. Ranta-alue on lähes kokonaan täynnä vapaa-ajan asuntoja. Alueen pohjoisosa on varsin tasainen, ja siellä sijaitsee laajahko entinen peltoalue, joka nykyään kasvaa istutettua koivumetsää. Aivan rannan tuntumassa on matala harjanne. Alueen eteläosaa hallitsee kapea kallioharjanne. Rannan läheisiltä harjanteilta avautuu hyvät näkymät joelle päin. Jyrkänteiset rinteet myös erottuvat hyvin jokimaisemassa. Eteläosan harjanteelta avautuu myös näkymä itään pellolle, joskin puusto rajoittaa sitä.
Käyntipäivämäärä:	9.8.2012
Korkeus(m):	53
Korkeusero(m):	11

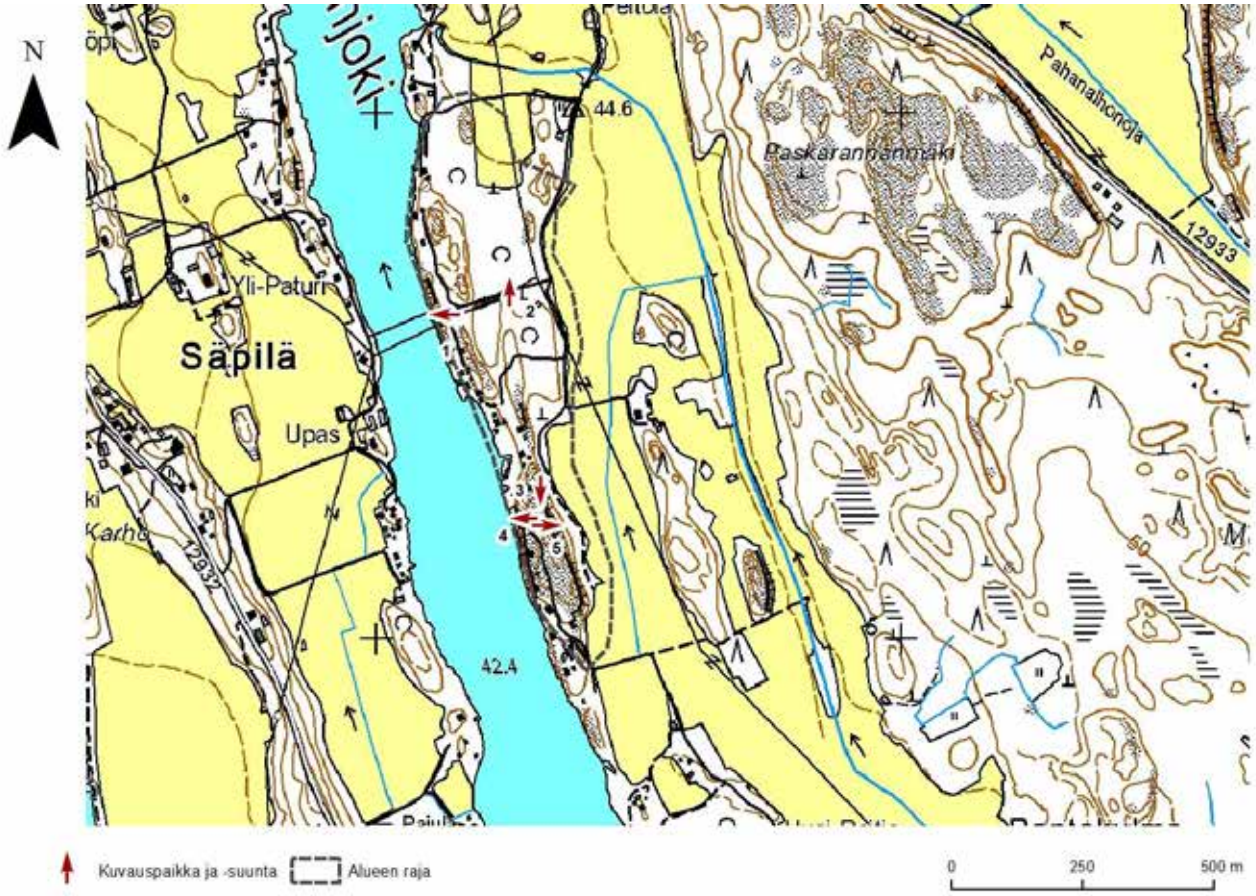

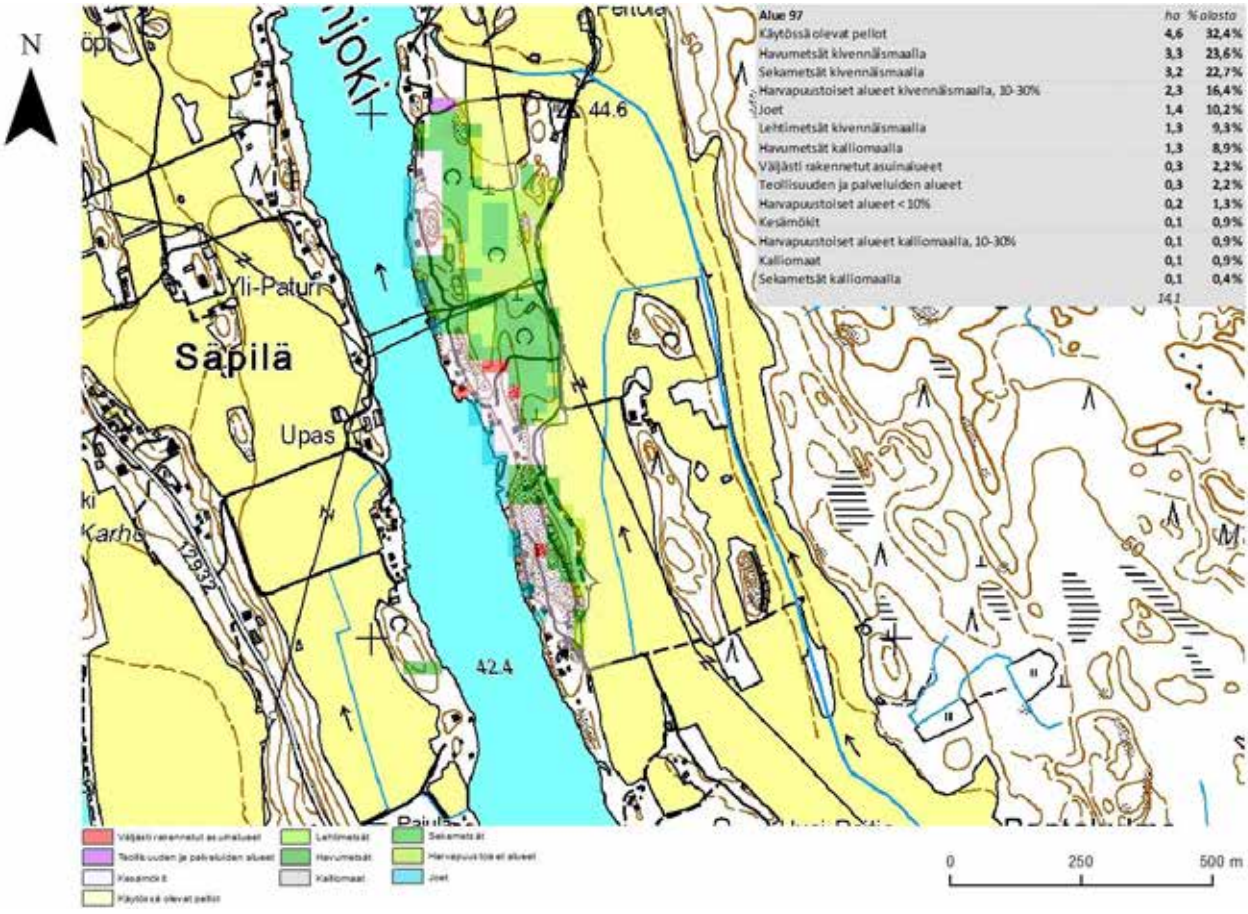

Alue 97	ha	% alasta
Käytössä olevat pellot	4,6	32,4%
Havumetsät kivennäismaalla	3,3	23,6%
Sekametsät kivennäismaalla	3,2	22,7%
Harvapuustoiset alueet kivennäismaalla, 10-30%	2,3	16,4%
Joet	1,4	10,2%
Lehtimetsät kivennäismaalla	1,3	9,3%
Havumetsät kalliomaalla	1,3	8,9%
Väljästi rakennetut asuinalueet	0,3	2,2%
Teollisuuden ja palveluiden alueet	0,3	2,2%
Harvapuustoiset alueet < 10%	0,2	1,3%
Kesämökit	0,1	0,9%
Harvapuustoiset alueet kalliomaalla, 10-30%	0,1	0,9%
Kalliomaat	0,1	0,9%
Sekametsät kalliomaalla	0,1	0,4%
	14,1	

1

2

3

4

5

Maakuntakaavanumero:	98
Kunta:	Kokemäki
Alueen nimi:	Paskarannanmäki
Pinta-ala (ha):	51,7
Taustaselvitys:	Maa-ainesselvitys III
Arviointiperuste 1:	Merkittävä maisematilan raja
Arviointiperuste 2:	Asutukseen tai tiemaisemaan liittyvä kallio
Arviointiperuste 3:	
Arviointiperuste 4:	
Kuvaus:	Laajahko metsäalue kahden suuren peltoaukean välissä. Alueen suhteellinen korkeus on varsin suuri, joten se erottuu hyvin lähistön peltomaisemassa sekä maanteiltä. Alueen reunoilla rinteet ovat jylhiä ja jyrkkäpiirteisiä, mutta alueen keskiosan korkeimmilla kohdilla maasto on laakeaa. Laakeilta alueilta ei avaudu näköaloja, mutta reuna-alueen jyrkänteiden päältä avautuu paikoin näkymiä pelloille pohjoiseen ja itään. Alueen puusto on pääosin talouskäytössä olevaa havumetsää. Alueen lounaisosassa on suoritettu runsaasti harvennushakkuita. Alueen keskiosissa on jonkin verran avokalliota.
Käyntipäivämäärä:	9.8.2012
Korkeus(m):	75
Korkeusero(m):	20

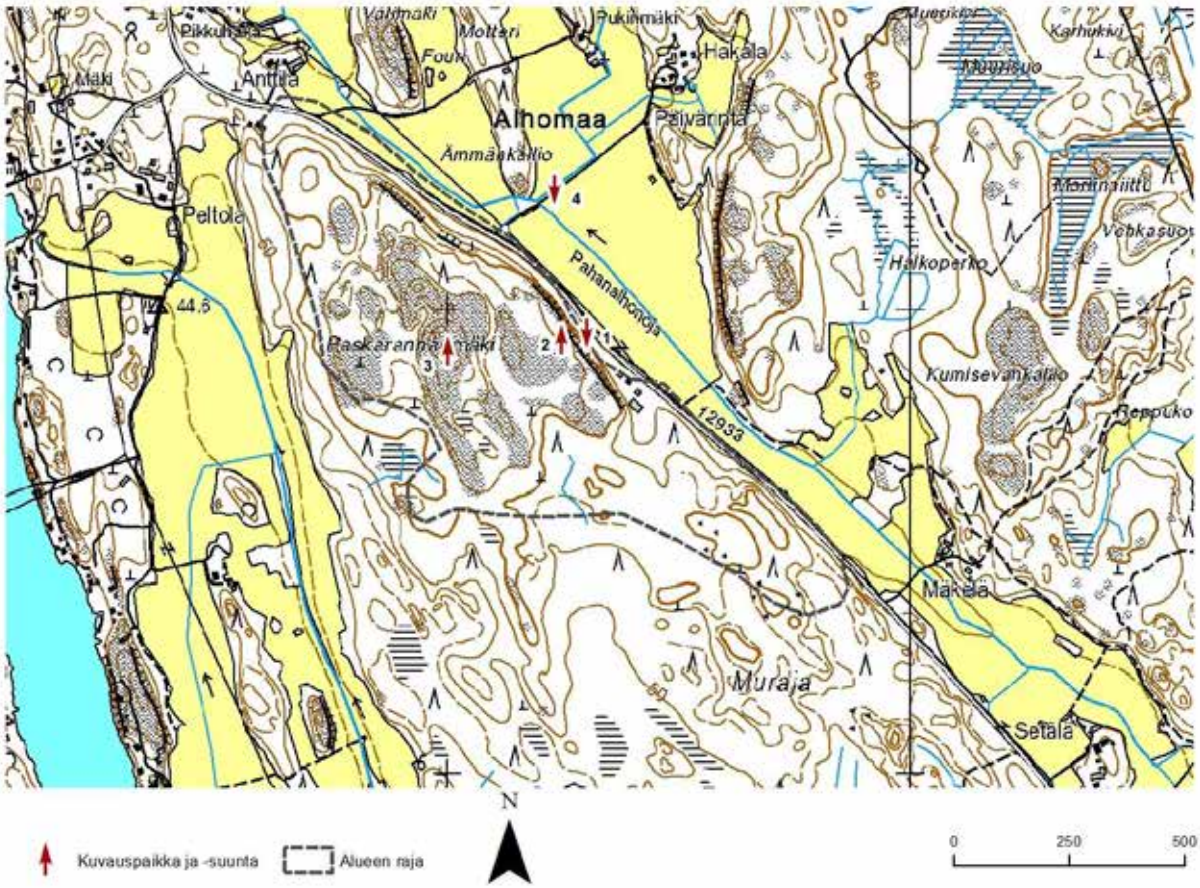
Pikkuhaka
Valtimaki
Molteri
Pukinmäki
Mäki
Anttila
Alhomaa
Päivärinta
Ämmäkallio
Peltola
Pahanalhonoja
Paskaranmäki
Kumisevankallio
Beppuko
Mäkelä
Muraja
Setälä
12933
44.6
N
Kuvauspaikka ja -suunta
Alueen raja
0
250
500 m

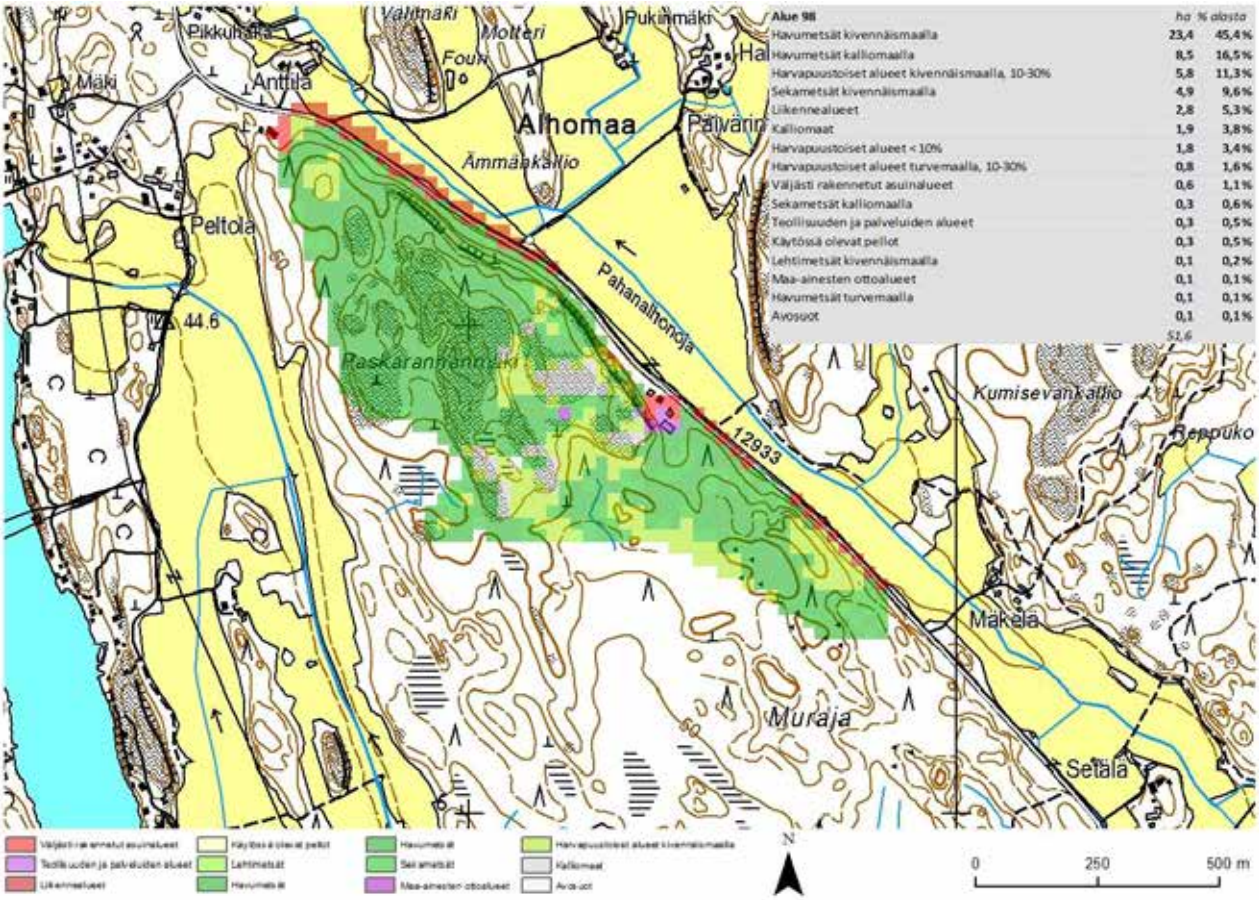
Alue 98 ha % alasta
Havumetsät kivennäismaalla 23,4 45,4%
Havumetsät kalliomaalla 8,5 16,5%
Harvapuustoiset alueet kivennäismaalla, 10-30% 5,8 11,3%
Sekametsät kivennäismaalla 4,9 9,6%
Liikennealueet 2,8 5,3%
Kalliomaat 1,9 3,8%
Harvapuustoiset alueet < 10% 1,8 3,4%
Harvapuustoiset alueet turvemaalla, 10-30% 0,8 1,6%
Väljästi rakennetut asuinalueet 0,6 1,1%
Sekametsät kalliomaalla 0,3 0,6%
Teollisuuden ja palveluiden alueet 0,3 0,5%
Käytössä olevat pellot 0,3 0,5%
Lehtimetsät kivennäismaalla 0,1 0,2%
Maa-ainesten ottoalueet 0,1 0,1%
Havumetsät turvemaalla 0,1 0,1%
Avosuot 0,1 0,1%
51,6
Pikkuhaka
Valtimaki
Molteri
Pukinmäki
Mäki
Anttila
Alhomaa
Päivärinta
Ämmäkallio
Peltola
Pahanalhonoja
Paskaranmäki
Kumisevankallio
Beppuko
Mäkelä
Muraja
Setälä
12933
44.6
N
0
250
500 m

1

2

3

4

Maakuntakaavanumero:	99
Kunta:	Kokemäki
Alueen nimi:	Kumisevankallio
Pinta-ala (ha):	15,8
Taustaselvitys:	Maa-ainesselvitys III
Arviointiperuste 1:	Merkittävä maisematilan raja
Arviointiperuste 2:	Asutukseen tai tiemaisemaan liittyvä kallio
Arviointiperuste 3:	
Arviointiperuste 4:	
Kuvaus:	Laakea ylänköalue, joka lännessä rajautuu peltoaukeaan. Alueen länsiosaa reunustaa pitkä jyrkänne, joka erottuu hyvin peltomaisemassa. Jyrkänteen yläosasta avautuu näköaloja alas pellolle, mutta puusto rajoittaa näkymiä merkittävästi. Alue on valtaosin nuorta ja melko tiheää havumetsää. Valtapuuna on mänty, mutta kuusikkoisiakin alueita on.
Käyntipäivämäärä:	9.8.2012
Korkeus(m):	67
Korkeusero(m):	22

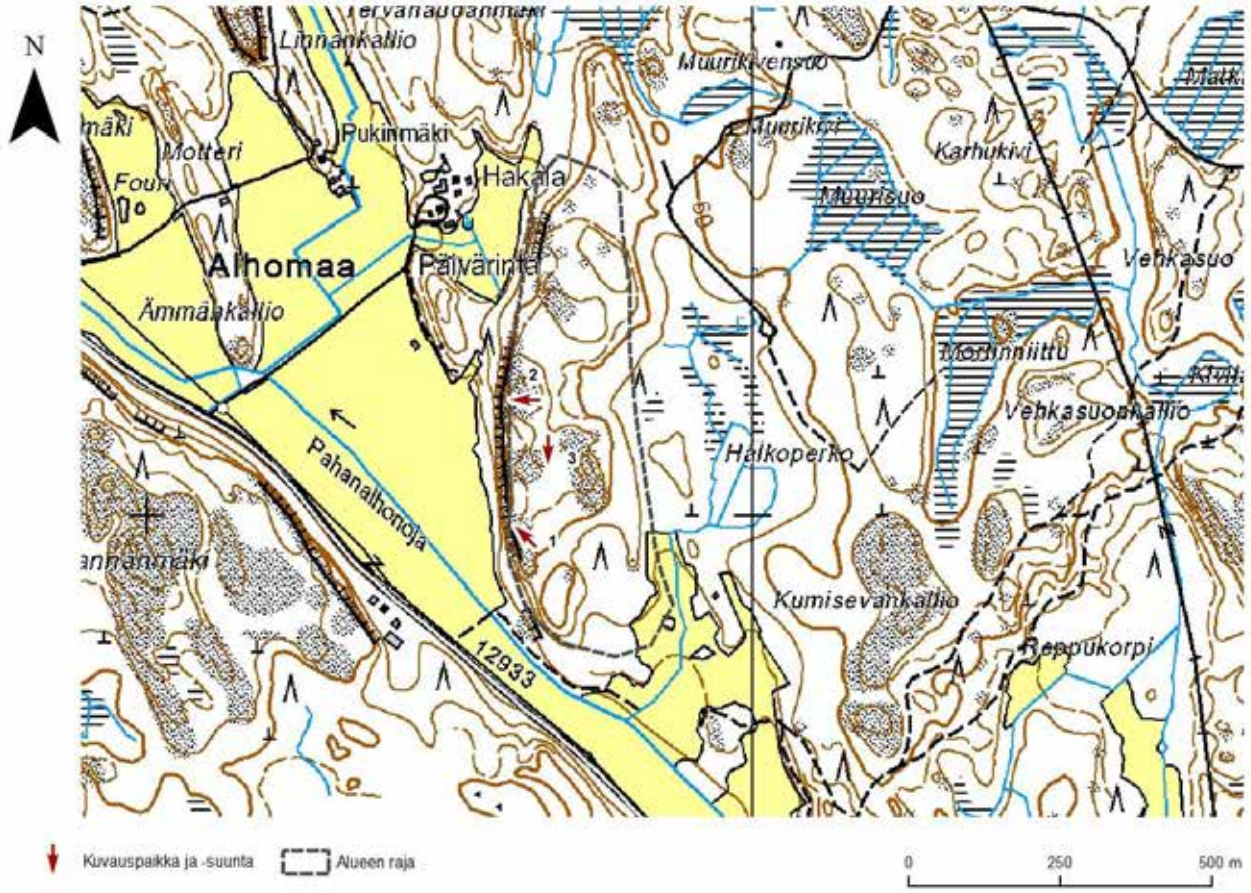

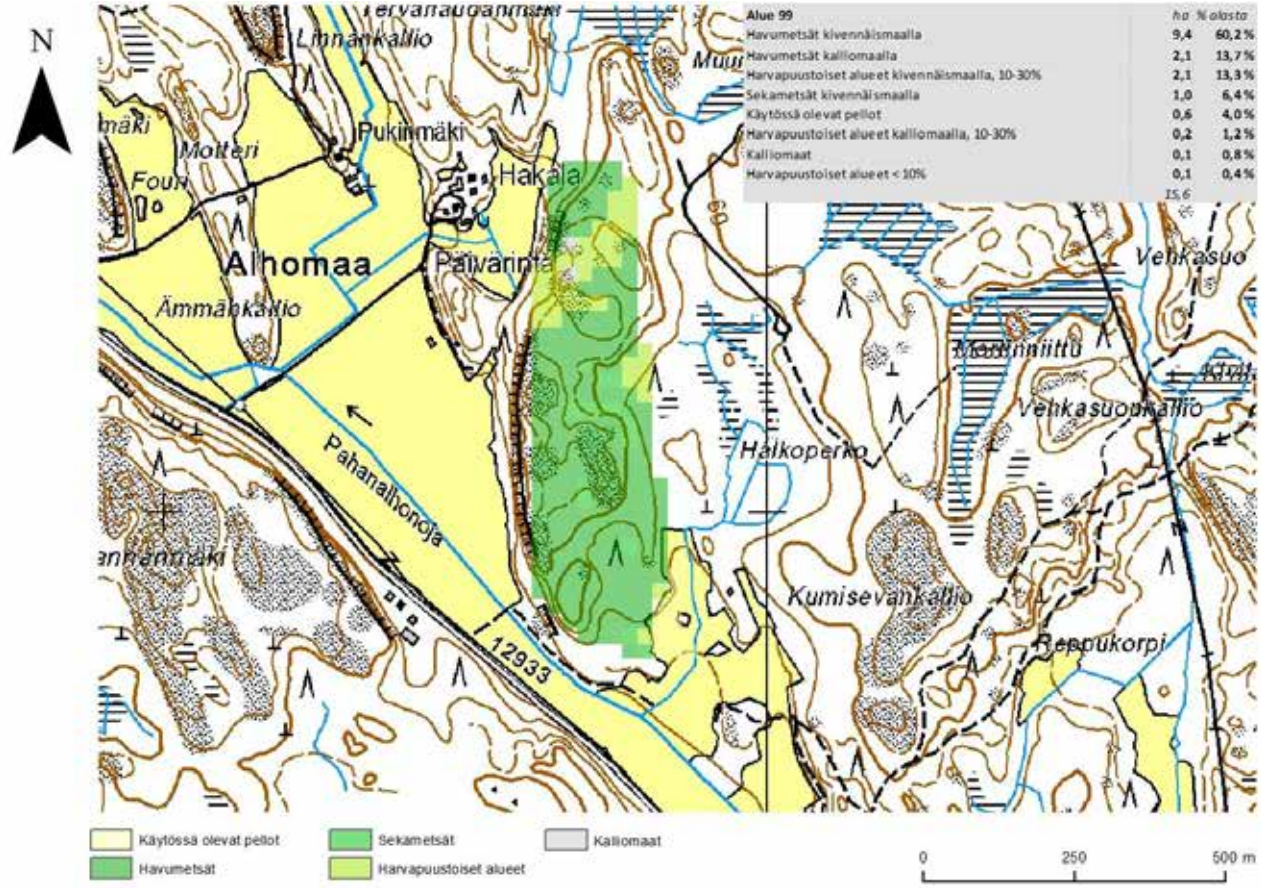

Alue 99	ha	% alasta
Havumetsät kivennäismaalla	9,4	60,2 %
Havumetsät kalliomaalla	2,1	13,7 %
Harvapuustoiset alueet kivennäismaalla, 10-30%	2,1	13,3 %
Sekametsät kivennäismaalla	1,0	6,4 %
Käytössä olevat pellot	0,6	4,0 %
Harvapuustoiset alueet kalliomaalla, 10-30%	0,2	1,2 %
Kalliomaat	0,1	0,8 %
Harvapuustoiset alueet < 10%	0,1	0,4 %
	15,6	

1

2

3

Maakuntakaavanumero:	100
Kunta:	Kokemäki
Alueen nimi:	Linnankalliot
Pinta-ala (ha):	45,1
Taustaselvitys:	Maa-ainesselvitys III
Arviointiperuste 1:	Merkittävä maisematilan raja
Arviointiperuste 2:	Erikoinen luonnonesiintymä
Arviointiperuste 3:	Asutukseen tai tiemaisemaan liittyvä kallio
Arviointiperuste 4:	Alueella kiinteä muinaisjäännös ja/tai muu kulttuurihistoriallinen m
Kuvaus:	Alue koostuu pienehköistä jyrkkärinteisistä kalliomäistä, joita ympäröivät pellot sekä laakeat metsäalueet. Jyrkänteiset alueet erottuvat hyvin pieniltä pelloilta sekä paikoin myös alueella sijaitseviltä kapeilta teiltä. Mäkien lakialueilta avautuu myös paikoin näkymiä pelloille. Alueen puusto on talouskäytössä olevaa havumetsää. Puuston ikä vaihtelee täysikasvuisesta metsästä nuoreen metsään. Alueella on suoritettu paikoin harvennushakkuita. Alueen lounaisosassa sijaitsee maakuntakaavaan merkitty my-311 -alue (Maa- ja metsätalousvaltainen alue, jolla on erityisiä ympäristöarvoja), Linnavuoren lehtoalue.
Käyntipäivämäärä:	9.8.2012
Korkeus(m):	66
Korkeusero(m):	21

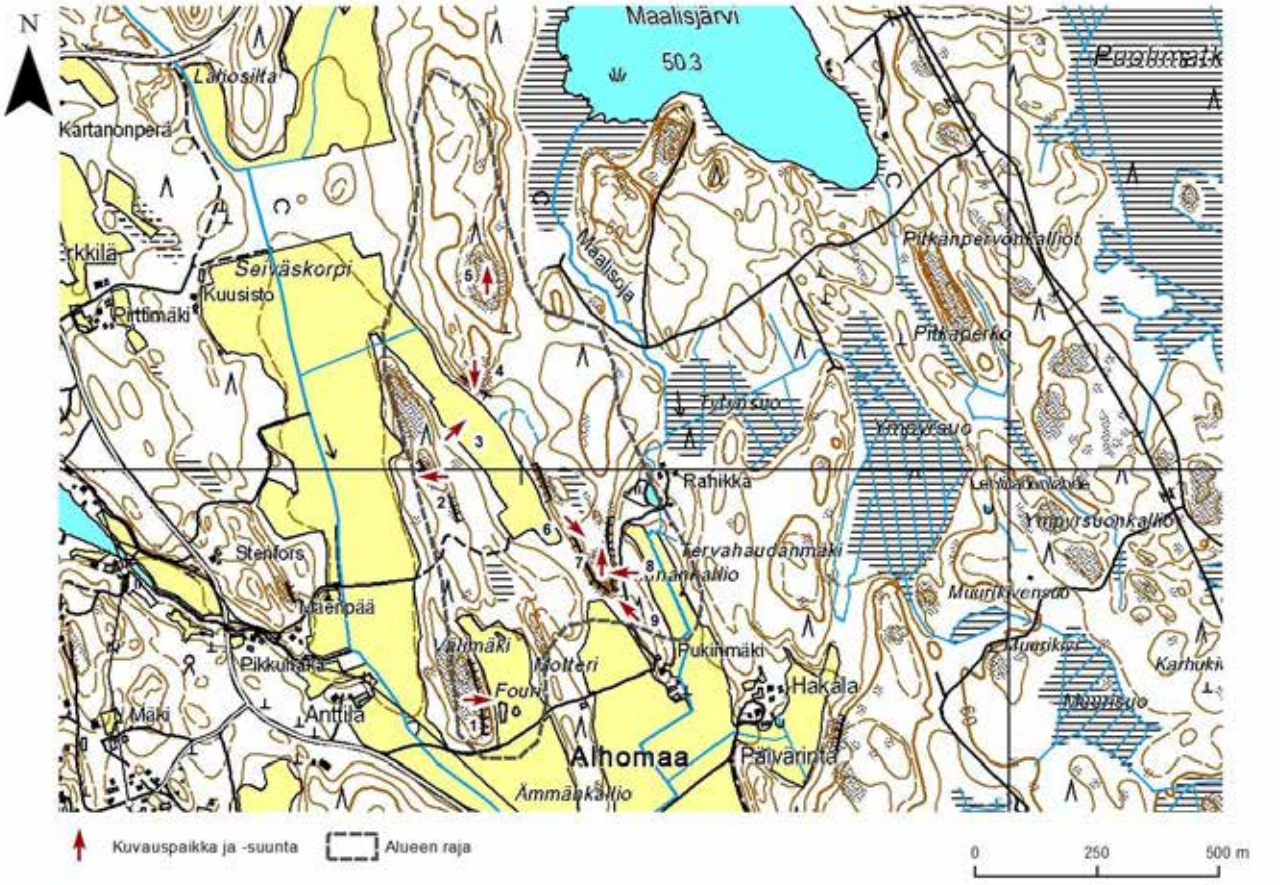

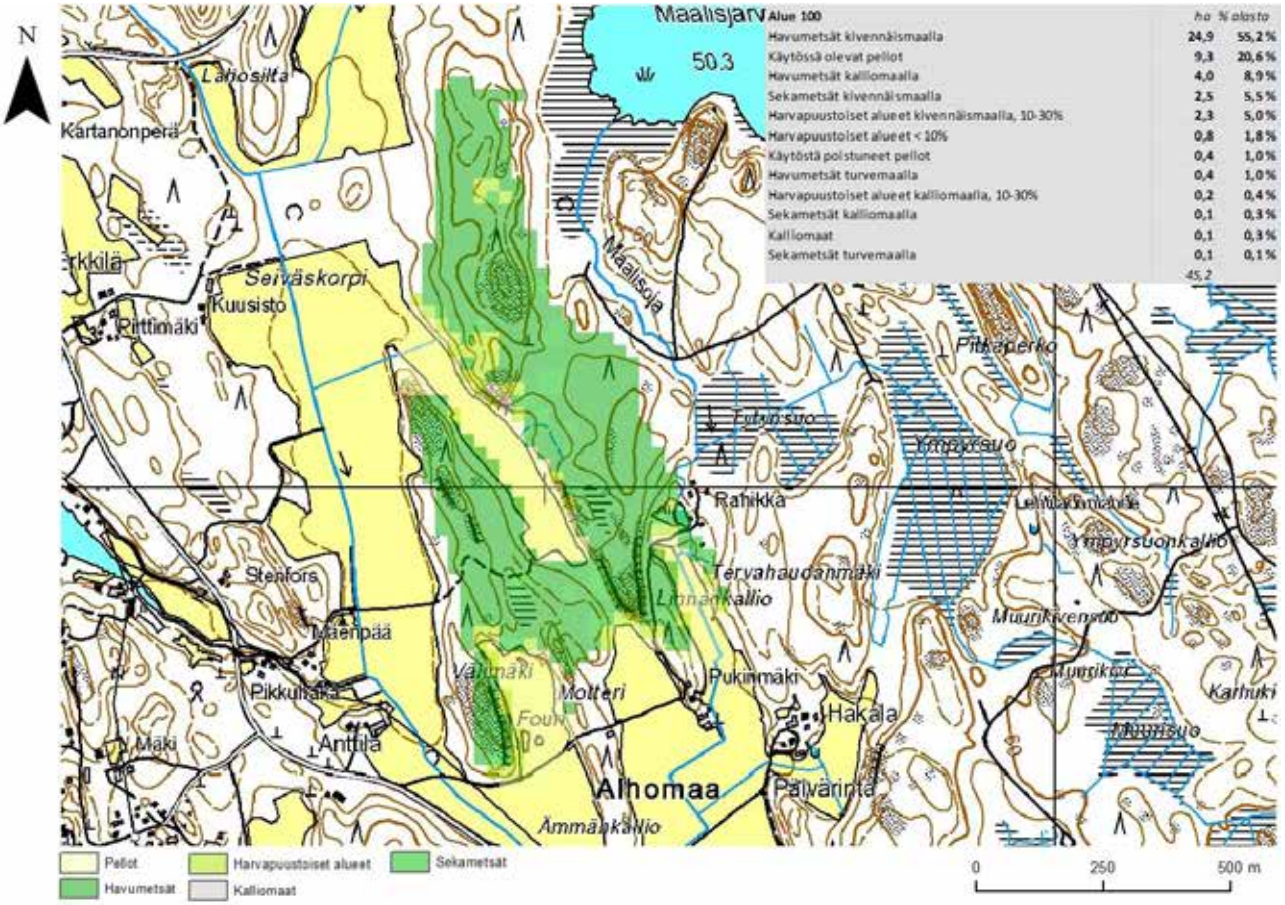

Alue 100	ha	% alasta
Havumetsät kivennäismaalla	24,9	55,2 %
Käytössä olevat pellot	9,3	20,6 %
Havumetsät kalliomaalla	4,0	8,9 %
Sekametsät kivennäismaalla	2,5	5,5 %
Harvapuustoiset alueet kivennäismaalla, 10-30%	2,3	5,0 %
Harvapuustoiset alueet < 10%	0,8	1,8 %
Käytöstä poistuneet pellot	0,4	1,0 %
Havumetsät turvemaalla	0,4	1,0 %
Harvapuustoiset alueet kalliomaalla, 10-30%	0,2	0,4 %
Sekametsät kalliomaalla	0,1	0,3 %
Kalliomaat	0,1	0,3 %
Sekametsät turvemaalla	0,1	0,1 %
	45,2	

1

2

3

4

5

6

7

8

9

Maakuntakaavanumero:	101
Kunta:	Kokemäki
Alueen nimi:	Hassanaronkallio
Pinta-ala (ha):	7,4
Taustaselvitys:	Maa-ainesselvitys III
Arviointiperuste 1:	Merkittävä maisematilan raja
Arviointiperuste 2:	Asutukseen tai tiemaisemaan liittyvä kallio
Arviointiperuste 3:	
Arviointiperuste 4:	
Kuvaus:	Pieni pitkittäinen kallioharjanne Kokemäenjoen tuntumassa. Harjanne on varsin matala, mutta joen ja maantien välitön läheisyys lisäävät alueen maisemallista arvoa. Harjanteen päältä avautuu näkymä joelle. Rinne myös erottuu hyvin maantieltä katsottuna, joskin mataluus rajoittaa sen merkittävyyttä. Alue on valtaosin nuorta matalaa metsää, valtapuuna on mänty. Alueella sijaitsee pihapiiri asuin- ja ulkorakennuksineen.
Käyntipäivämäärä:	9.8.2012
Korkeus(m):	51
Korkeusero(m):	5

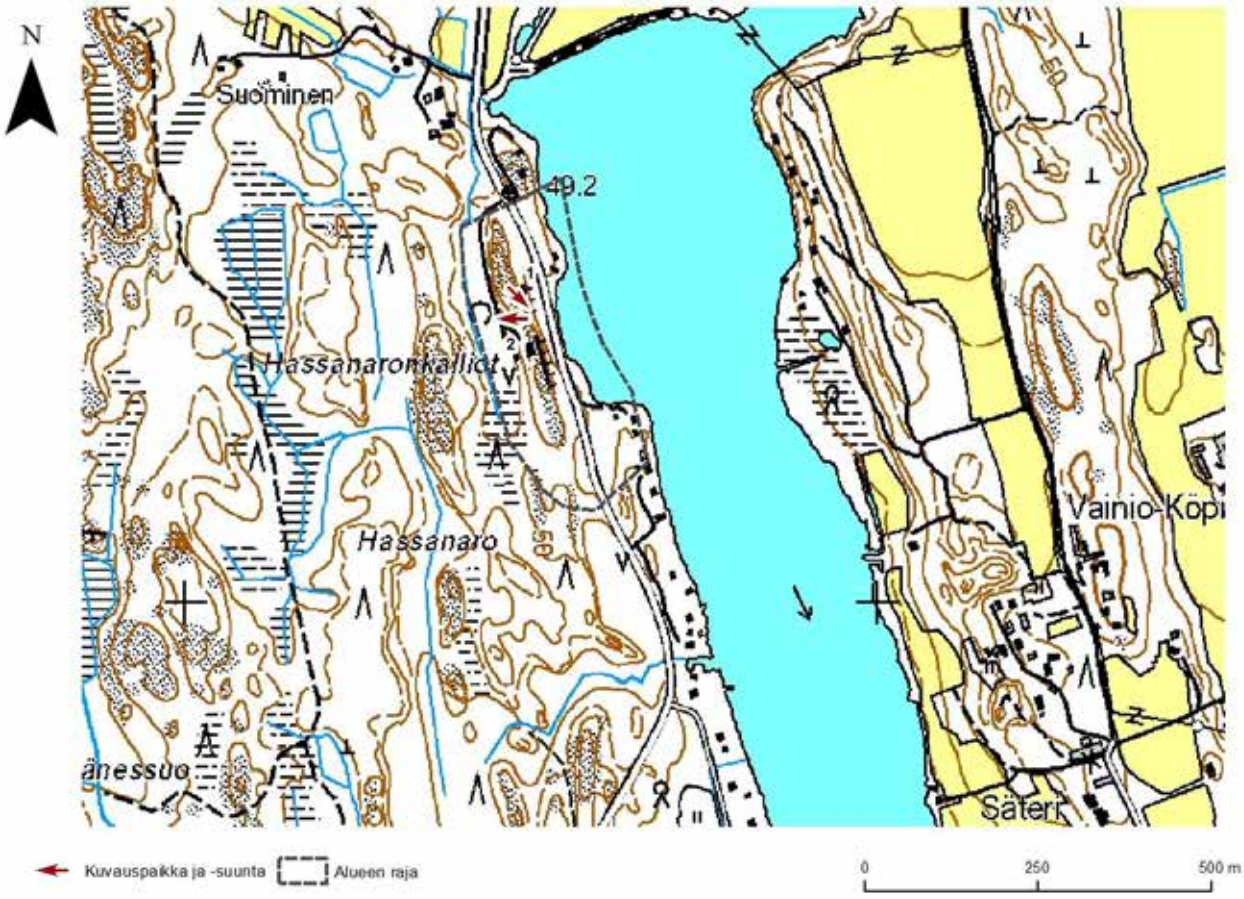
N
Suominen
49.2
Hassanaronkallio
Hassanaro
Vainio-Köpi
Säteri
Kuvauspaikka ja -suunta
Alueen raja
0
250
500 m

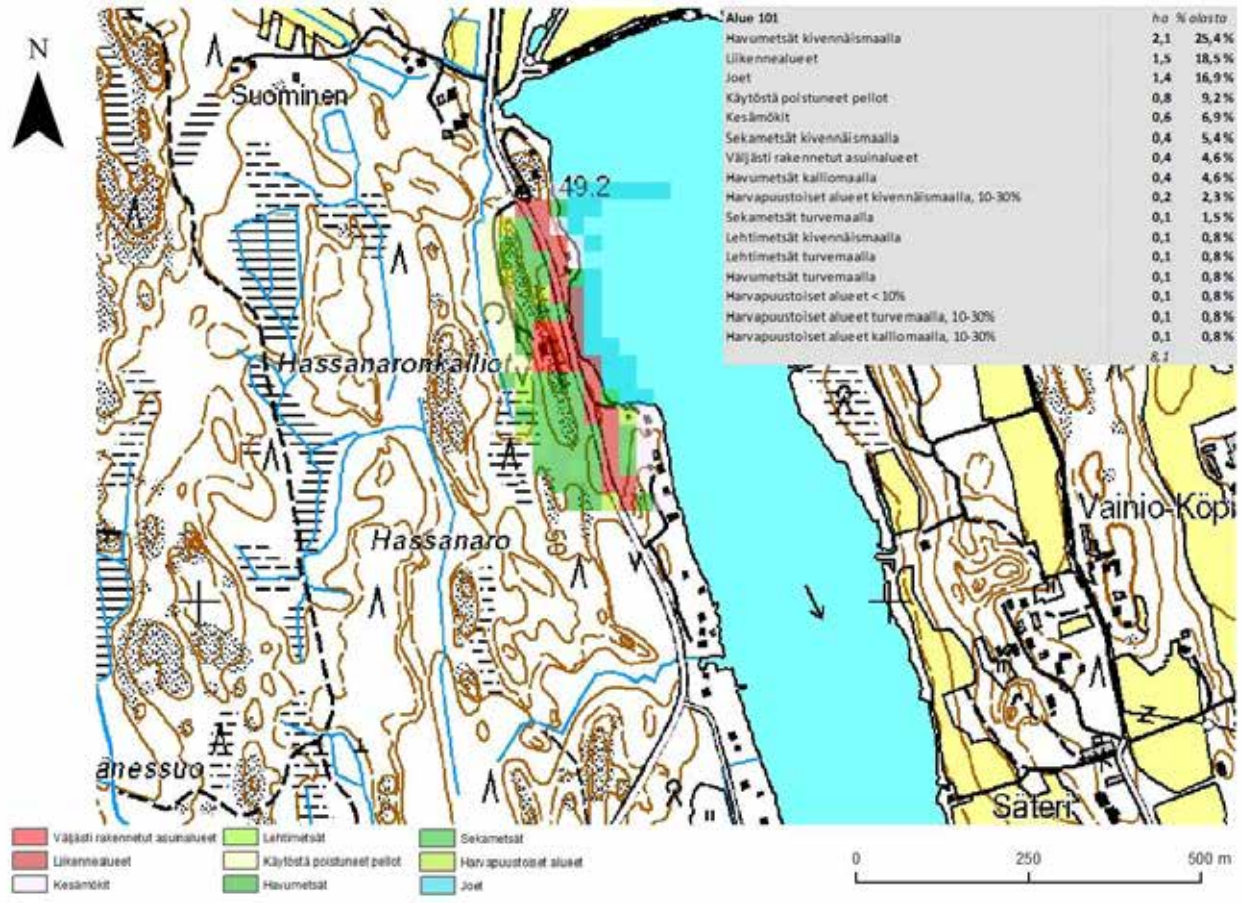
N
Suominen
49.2
Hassanaronkallio
Hassanaro
Vainio-Köpi
Säteri
Alue 101 | ha | % alasta
Havumetsät kivennäismaalla | 2,1 | 25,4 %
Liikennealueet | 1,5 | 18,5 %
Joet | 1,4 | 16,9 %
Käytöstä poistuneet pellot | 0,8 | 9,2 %
Kesämökit | 0,6 | 6,9 %
Sekametsät kivennäismaalla | 0,4 | 5,4 %
Väljästi rakennetut asuinalueet | 0,4 | 4,6 %
Havumetsät kalliomaalla | 0,4 | 4,6 %
Harvapuustoiset alueet kivennäismaalla, 10-30% | 0,2 | 2,3 %
Sekametsät turvemaalla | 0,1 | 1,5 %
Lehtimetsät kivennäismaalla | 0,1 | 0,8 %
Lehtimetsät turvemaalla | 0,1 | 0,8 %
Havumetsät turvemaalla | 0,1 | 0,8 %
Harvapuustoiset alueet < 10% | 0,1 | 0,8 %
Harvapuustoiset alueet turvemaalla, 10-30% | 0,1 | 0,8 %
Harvapuustoiset alueet kalliomaalla, 10-30% | 0,1 | 0,8 %
Väljästi rakennetut asuinalueet
Liikennealueet
Kesämökit
Lehtimetsät
Käytöstä poistuneet pellot
Havumetsät
Sekametsät
Harvapuustoiset alueet
Joet
0
250
500 m

1

2

Maakuntakaavanumero:	102
Kunta:	Kokemäki
Alueen nimi:	Kynsimyllyn- ja Kaupinkalliot
Pinta-ala (ha):	18,4
Taustaselvitys:	Maa-ainesselvitys III
Arviointiperuste 1:	Merkittävä maisematilan raja
Arviointiperuste 2:	
Arviointiperuste 3:	
Arviointiperuste 4:	
Kuvaus:	Kahdesta kallioalueesta koostuva pitkittäinen harjanne. Harjanteen länsirinne on varsin jyrkkä, ja se erottuu hyvin maisemassa alueen länsipuolella sijaitsevalta kapealta pellolta. Muutoin alue sijaitsee metsän keskellä, ja siten ei muodosta merkittävää maisematekijää. Harjanteen laelta avautuu paikoin näkymiä länteen pellolle sekä myös itään laajalle metsäalueelle. Alueen itäosa on pääosin tiheää taimikkoa ja läntinen rinne puolestaan kuusivaltaista metsää. Harjanteen yläosa on mäntyvaltainen.
Käyntipäivämäärä:	9.8.2012
Korkeus(m):	66
Korkeusero(m):	21

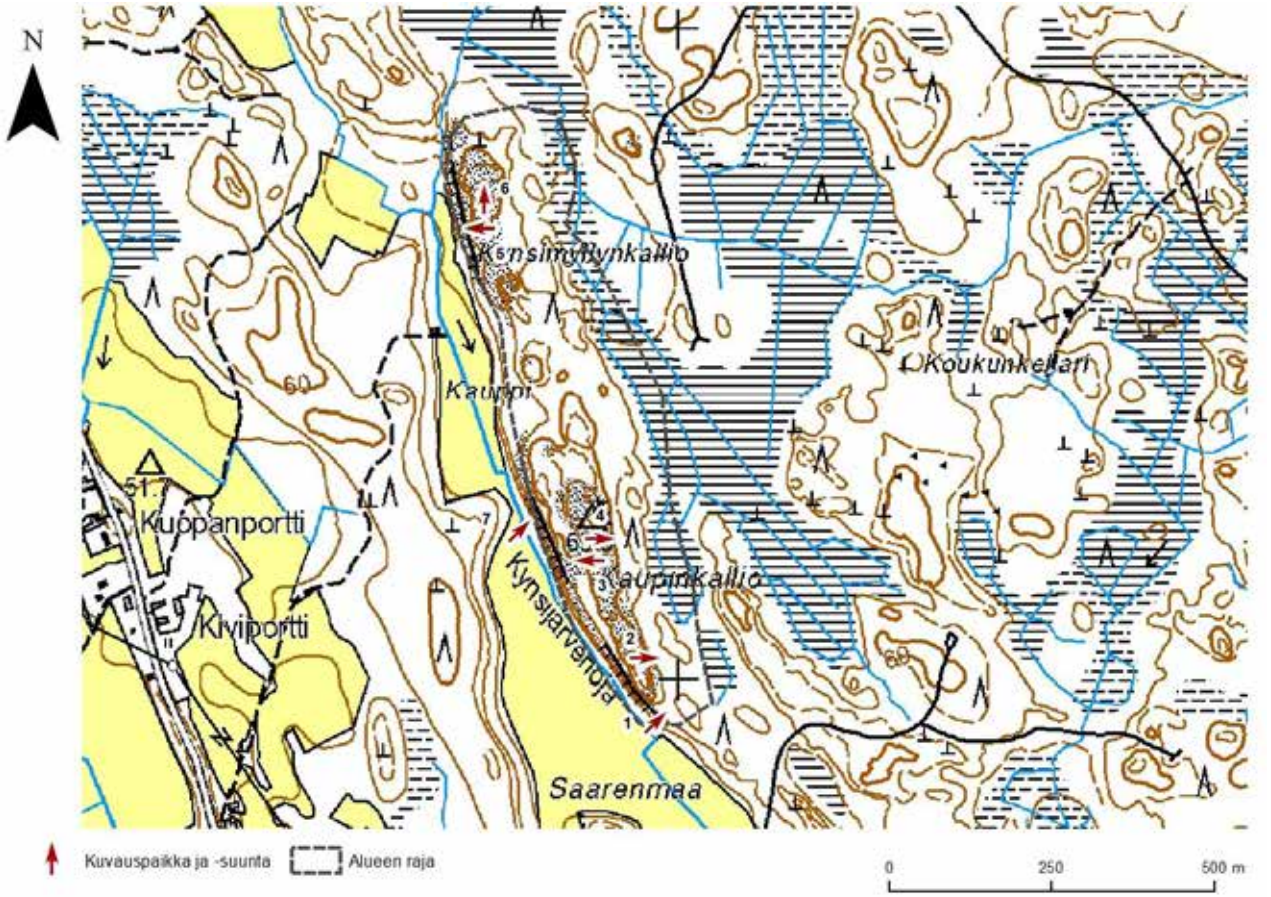
N
Kynsimyllynkallio
Koukunkellari
Kauppi
Kuoppanportti
Kiviportti
Kynsijärvenoja
Kaupinkallio
Saarenmaa
Kuvauspaikka ja -suunta
Alueen raja
0
250
500 m

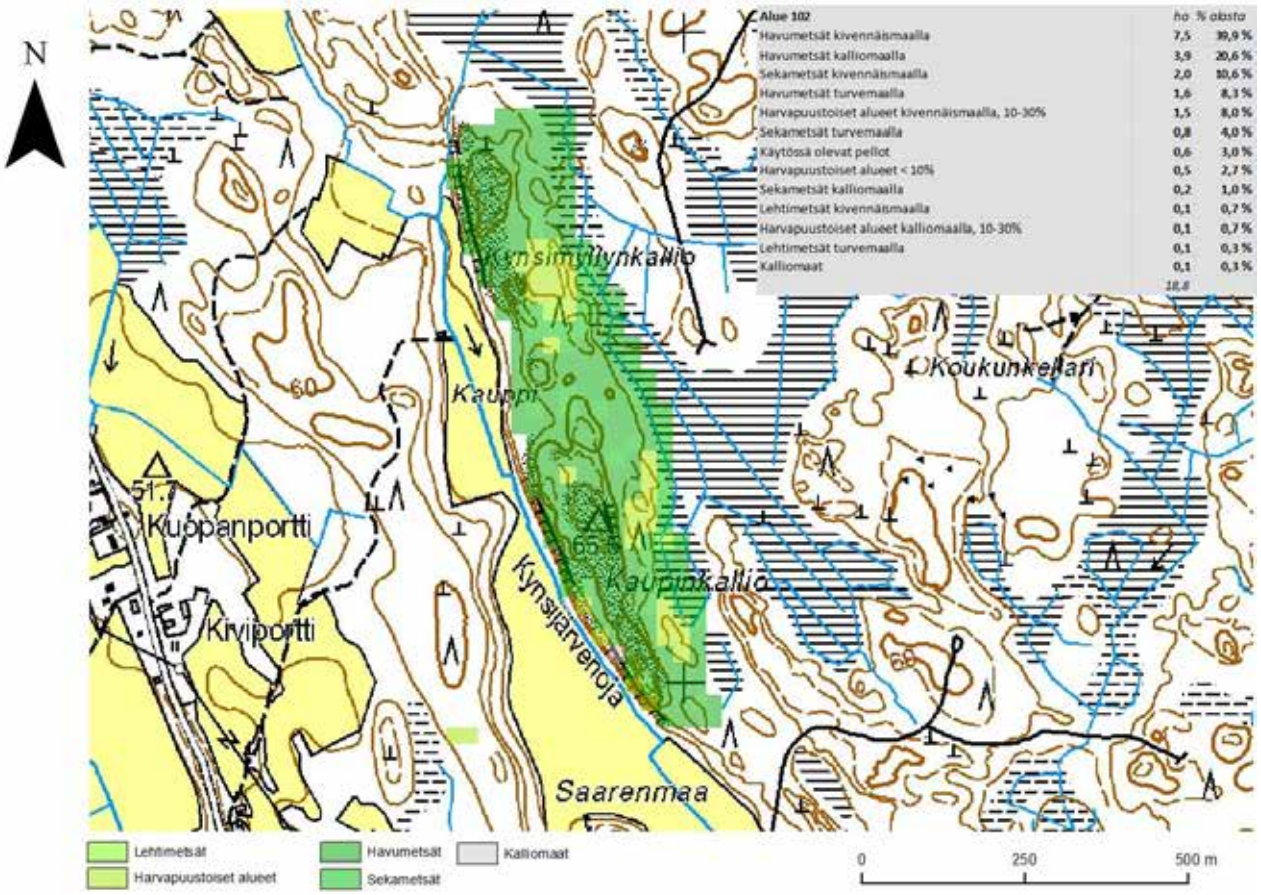
N
Alue 102 ha % alasta
Havumetsät kivennäismaalla 7,5 39,9 %
Havumetsät kalliomaalla 3,9 20,6 %
Sekametsät kivennäismaalla 2,0 10,6 %
Havumetsät turvemaalla 1,6 8,3 %
Harvapuustoiset alueet kivennäismaalla, 10-30% 1,5 8,0 %
Sekametsät turvemaalla 0,8 4,0 %
Käytössä olevat pellot 0,6 3,0 %
Harvapuustoiset alueet < 10% 0,5 2,7 %
Sekametsät kalliomaalla 0,2 1,0 %
Lehtimetsät kivennäismaalla 0,1 0,7 %
Harvapuustoiset alueet kalliomaalla, 10-30% 0,1 0,7 %
Lehtimetsät turvemaalla 0,1 0,3 %
Kalliomaat 0,1 0,3 %
18,8
Kynsimyllynkallio
Koukunkellari
Kauppi
Kuoppanportti
Kiviportti
Kynsijärvenoja
Kaupinkallio
Saarenmaa
Lehtimetsät
Harvapuustoiset alueet
Havumetsät
Sekametsät
Kallomaat
0
250
500 m

1

2

3

4

5

6

7

Maakuntakaavanumero:	103
Kunta:	Kokemäki
Alueen nimi:	Tornikallio
Pinta-ala (ha):	11,4
Taustaselvitys:	Maa-ainesselvitys III
Arviointiperuste 1:	Seudullisesti korkea kallio
Arviointiperuste 2:	
Arviointiperuste 3:	
Arviointiperuste 4:	
Kuvaus:	Pienehkö yksittäinen kalliomäki, joka kohoaa selkeästi ympäristöään korkeammalle. Alue sijaitsee metsäisellä seudulla, mikä vähentää sen maisemallista merkittävyyttä. Mäen rinteet ovat melko loivat, eikä se erotu maisemassa juurikaan. Myöskään näköaloja ei mäen laelta avaudu alueen laakeuden ja metsäisyyden vuoksi. Alueen valtapuuna on mänty. Alueen itäosassa on laaja avohakkuu. Mäen laella on ollut suuri puinen torni.
Käyntipäivämäärä:	9.8.2012
Korkeus(m):	84
Korkeusero(m):	29

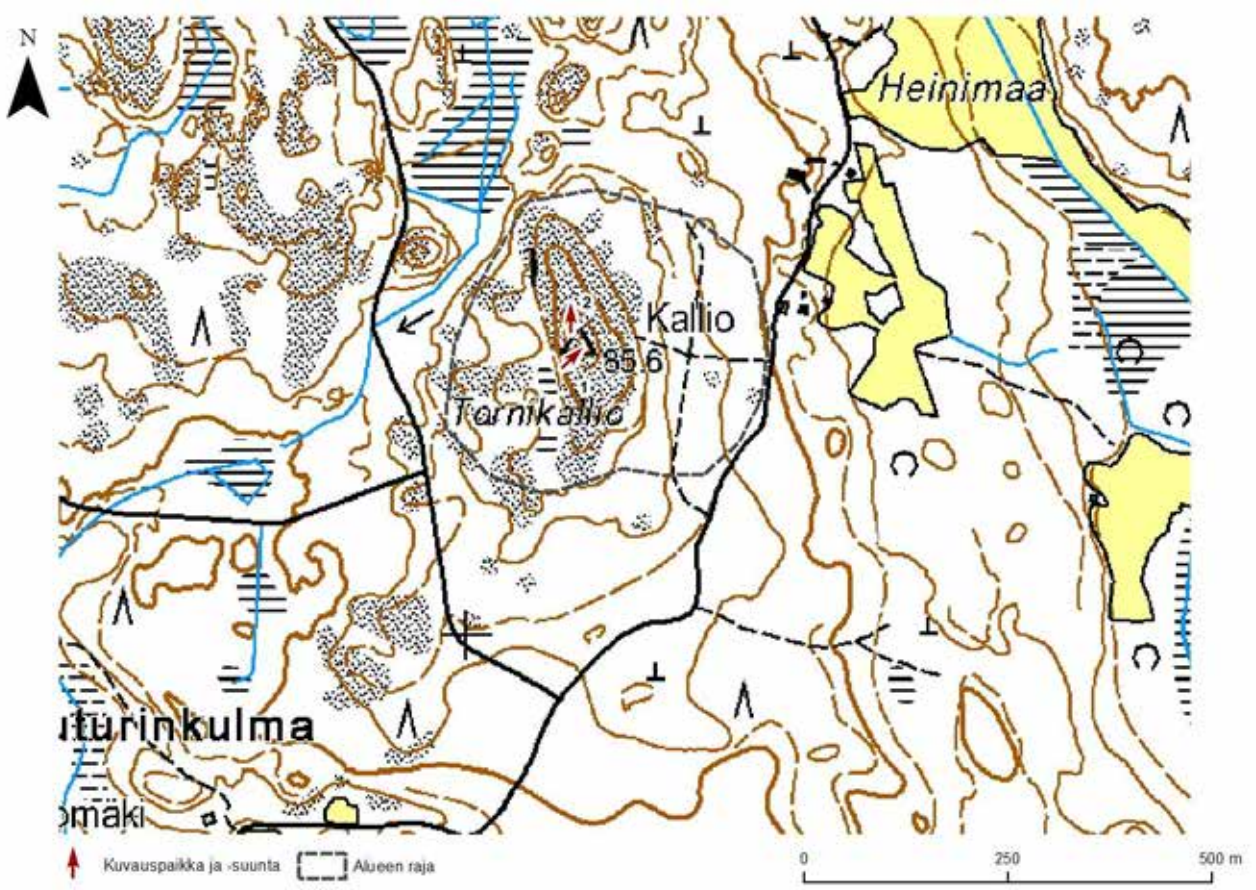
N
Heinimaa
Kallio
85,6
Tornikallio
Kuvauspaikka ja -suunta
Alueen raja
0
250
500 m

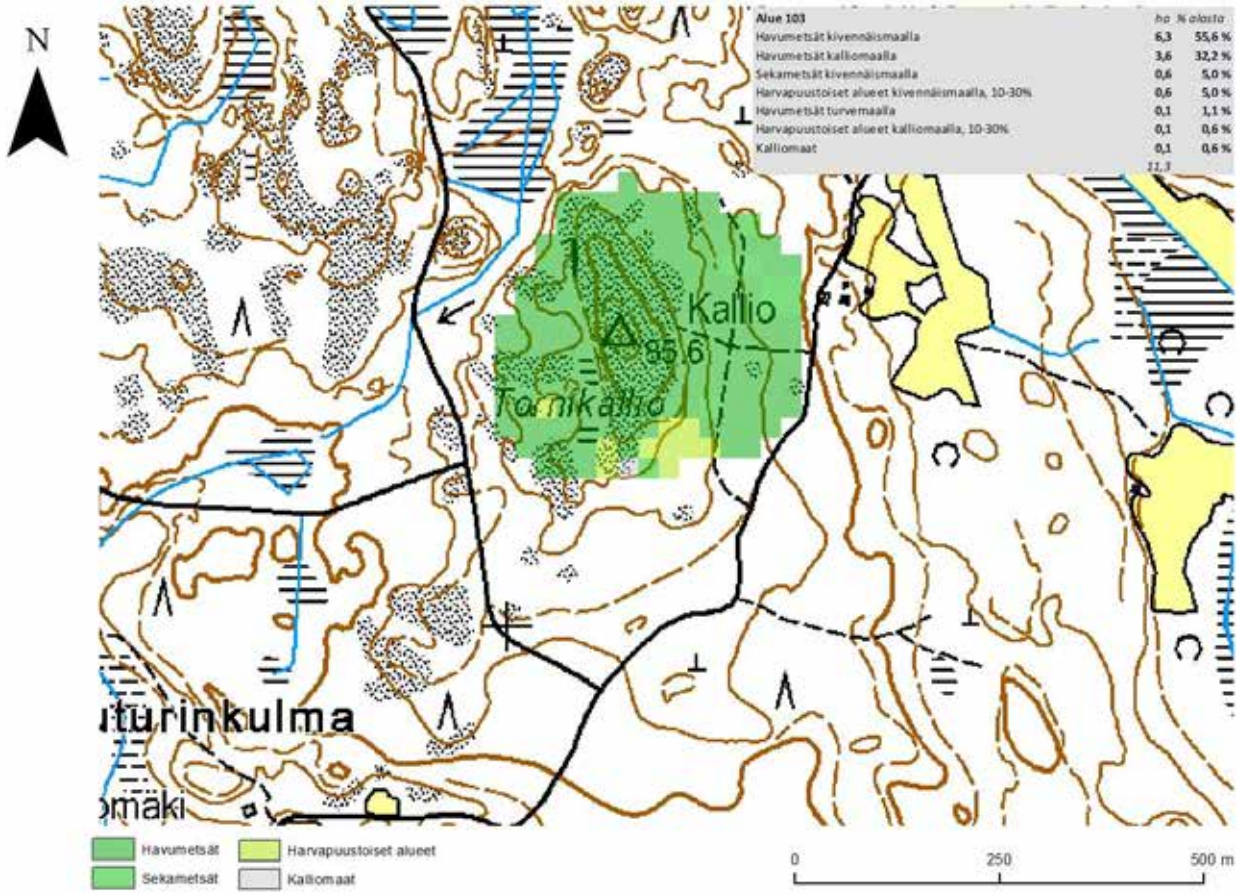
N
Alue 103 | ha | % alasta
Havumetsät kivennäismaalla | 6,3 | 55,6 %
Havumetsät kalliomaalla | 3,6 | 32,2 %
Sekametsät kivennäismaalla | 0,6 | 5,0 %
Harvapuustoiset alueet kivennäismaalla, 10-30% | 0,6 | 5,0 %
Havumetsät turvemaalla | 0,1 | 1,1 %
Harvapuustoiset alueet kalliomaalla, 10-30% | 0,1 | 0,6 %
Kalliomaat | 0,1 | 0,6 %
11,3
Kallio
85,6
Tornikallio
Havumetsät
Sekametsät
Harvapuustoiset alueet
Kalliomaat
0
250
500 m

1

2

Maakuntakaavanumero:	104
Kunta:	Kokemäki
Alueen nimi:	Tiensivunkallio
Pinta-ala (ha):	9,1
Taustaselvitys:	Maa-ainesselvitys III
Arviointiperuste 1:	Merkittävä maisematilan raja
Arviointiperuste 2:	Asutukseen tai tiemaisemaan liittyvä kallio
Arviointiperuste 3:	
Arviointiperuste 4:	
Kuvaus:	Pitkittäinen rinne- ja mäkialue kahden maantien välissä. Läntinen rinne on varsin jyrkkä ja korkea, ja se erottuu hyvin maisemassa läheisiltä pelloilta. Täysikasvuinen metsä estää kuitenkin näköalat mäen yläosasta. Puustoltaan alue on valtaosin kuusta, ja mäen kallioisella laella mäntyä. Alueen pohjoisosassa on vanhojen hakkuiden jäljiltä tiheää taimikkoa.
Käyntipäivämäärä:	1.8.2012
Korkeus(m):	73
Korkeusero(m):	25

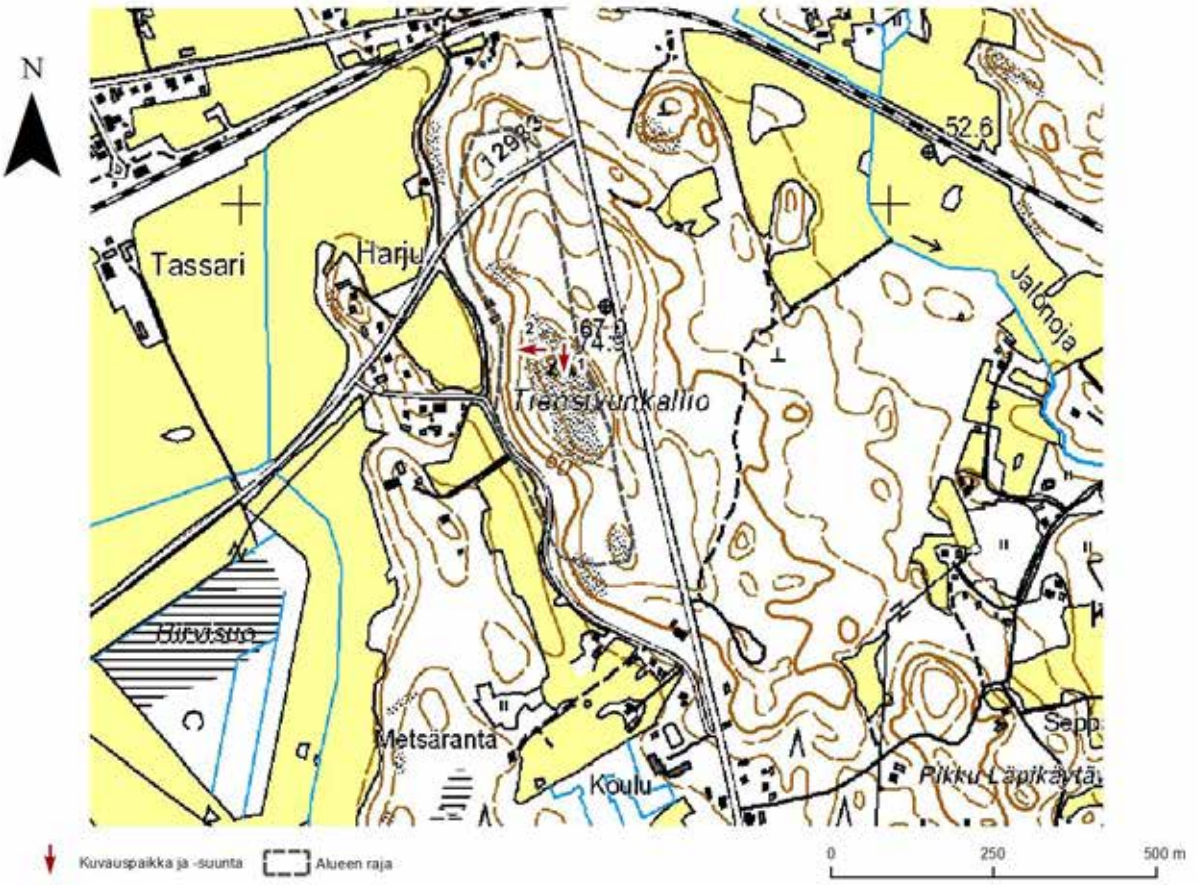

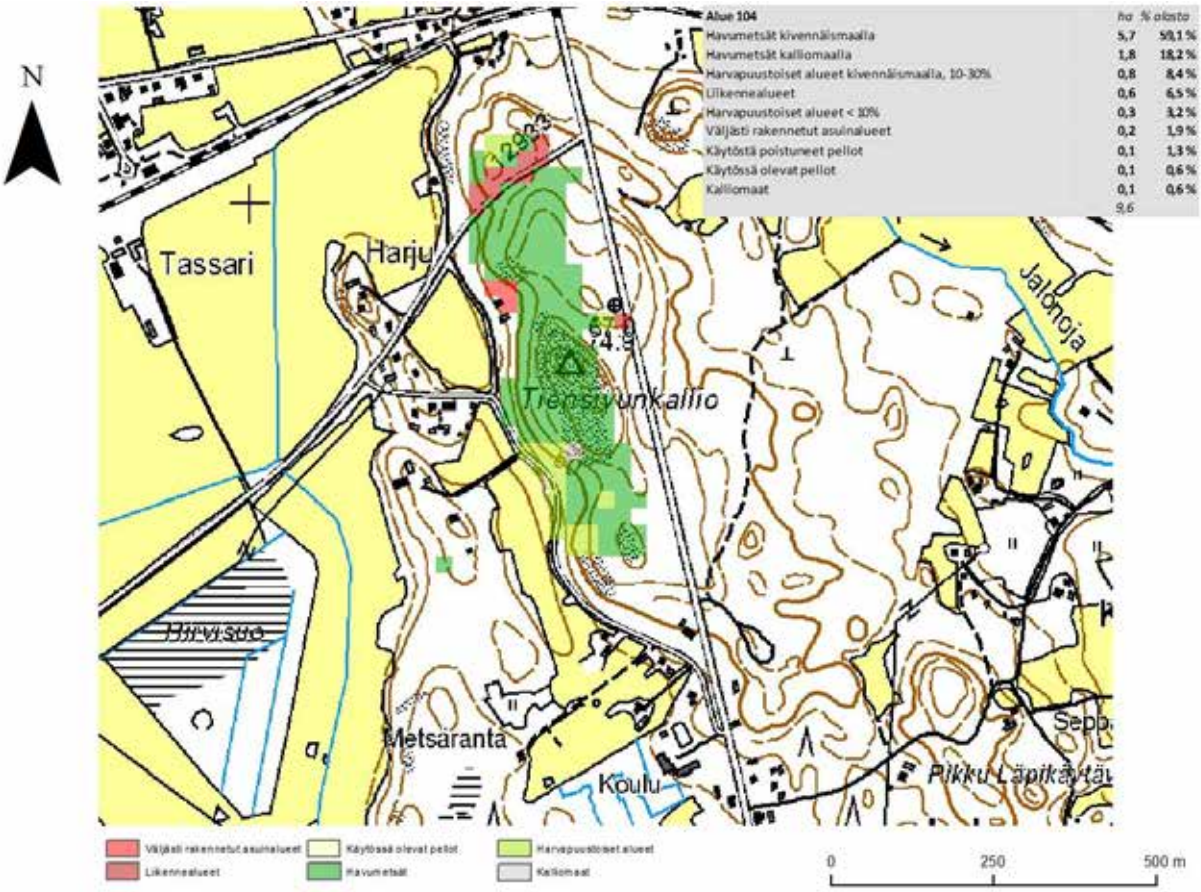

Alue 104	ha	% alasta
Havumetsät kivennäismaalla	5,7	59,1 %
Havumetsät kalliomaalla	1,8	18,2 %
Harvapuustoiset alueet kivennäismaalla, 10-30%	0,8	8,4 %
Liikennealueet	0,6	6,5 %
Harvapuustoiset alueet < 10%	0,3	3,2 %
Väljästi rakennetut asuinalueet	0,2	1,9 %
Käytöstä poistuneet pellot	0,1	1,3 %
Käytössä olevat pellot	0,1	0,6 %
Kalliomaat	0,1	0,6 %
	9,6	

1

2

Maakuntakaavanumero:	105
Kunta:	Kokemäki
Alueen nimi:	Virkamaanahde
Pinta-ala (ha):	7,7
Taustaselvitys:	Maa-ainesselvitys III
Arviointiperuste 1:	Merkittävä maisematilan raja
Arviointiperuste 2:	Asutukseen tai tiemaisemaan liittyvä kallio
Arviointiperuste 3:	
Arviointiperuste 4:	
Kuvaus:	Rinnealue maantien varressa. Alue erottuu hyvin maisemassa maantieltä ja läheisiltä pelloilta. Valtaosa alueesta on nuorta tiheää metsää, pääasiassa mäntyä ja koivua. Tiheä metsä peittää näkyvyyden rinteen yläosasta alas tielle ja pelloille täysin. Alueella on hieman avokalliota.
Käyntipäivämäärä:	1.8.2012
Korkeus(m):	70
Korkeusero(m):	20

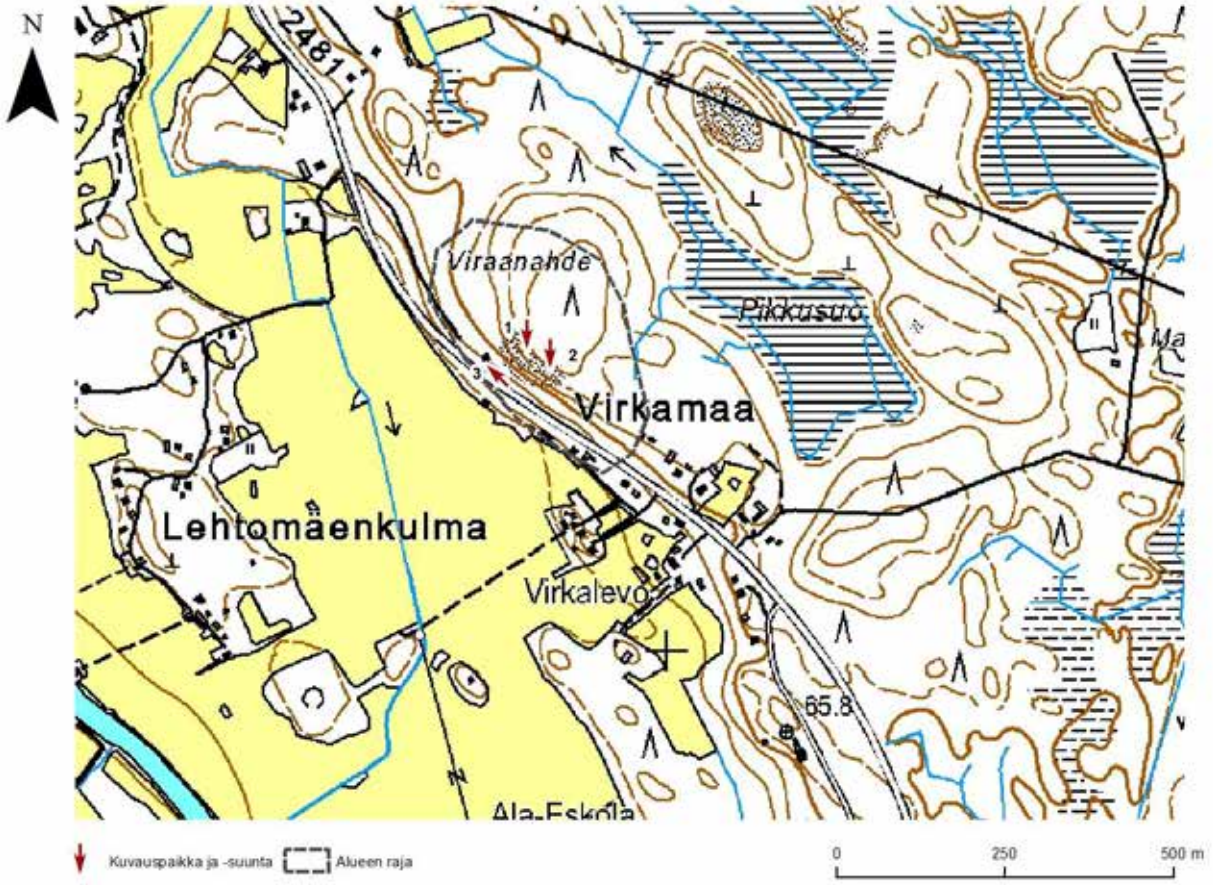

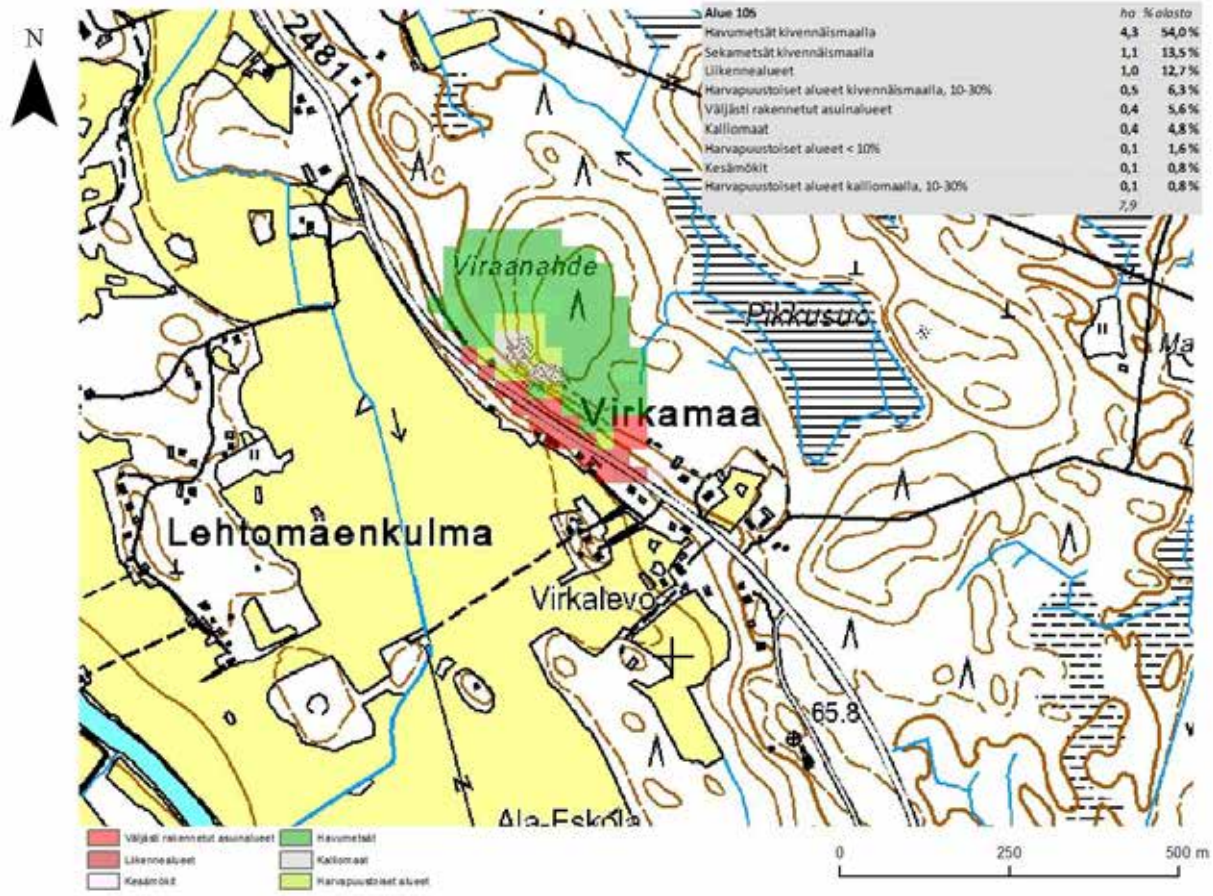

Alue 105	ha	% alasta
Havumetsät kivennäismaalla	4,3	54,0 %
Sekametsät kivennäismaalla	1,1	13,5 %
Liikennealueet	1,0	12,7 %
Harvapuustoiset alueet kivennäismaalla, 10-30%	0,5	6,3 %
Väljästi rakennetut asuinalueet	0,4	5,6 %
Kalliomaat	0,4	4,8 %
Harvapuustoiset alueet < 10%	0,1	1,6 %
Kesämökit	0,1	0,8 %
Harvapuustoiset alueet kalliomaalla, 10-30%	0,1	0,8 %
	7,9	

1

2

3

Maakuntakaavanumero:	106
Kunta:	Kokemäki
Alueen nimi:	Lievijärven kalliot
Pinta-ala (ha):	83,8
Taustaselvitys:	Maa-ainesselvitys III
Arviointiperuste 1:	Merkittävä maisematilan raja
Arviointiperuste 2:	Erikoinen luonnonesiintymä
Arviointiperuste 3:	
Arviointiperuste 4:	
Kuvaus:	Kahdesta erillisestä osa-alueesta koostuva alue Lievijärven rannalla ja rannan tuntumassa. Alueella on useita erillisiä kalliomäkiä, jotka ovat pääsääntöisesti piirteiltään varsin laakeita. Joitain jyrkkiäkin rinteitä alueella on. Alue on valtaosin talouskäytössä olevaa havumetsää. Alueella ja sen välittömässä läheisyydessä on suoritettu useita harvennus- ja avohakkuita. Maisemallisesti merkittävimmät alueet sijaitsevat Lievijärven rannoilla. Näköala järvelle on paikoin erinomainen. Kallioiset rinteet myös erottuvat maisemassa järveltä käsin. Alueella sijaitsee joitain asuinrakennuksia sekä vapaa-ajan asuntoja. Lievijärven alue on merkitty maakuntakaavaan suojelualueeksi.
Käyntipäivämäärä:	13.8.2012
Korkeus(m):	79
Korkeusero(m):	20

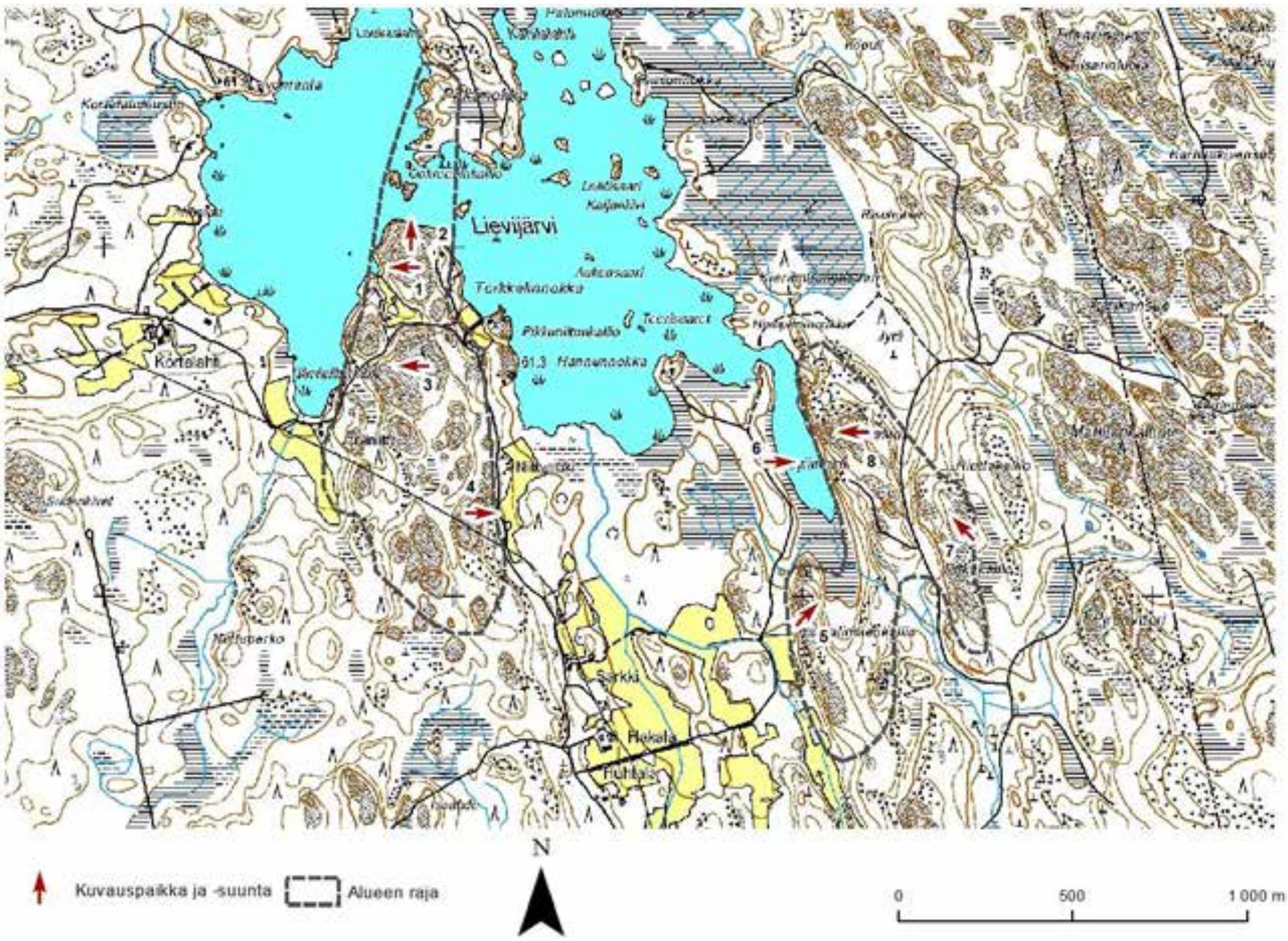
Lievijärvi
Torkkelinnokka
Pikkunitunkallio
Hannunnokka
Kortelahti
Särkki
Hakala
Palomäki
1
2
3
4
5
6
7
8
Kuvauspaikka ja -suunta
Alueen raja
N
0
500
1 000 m

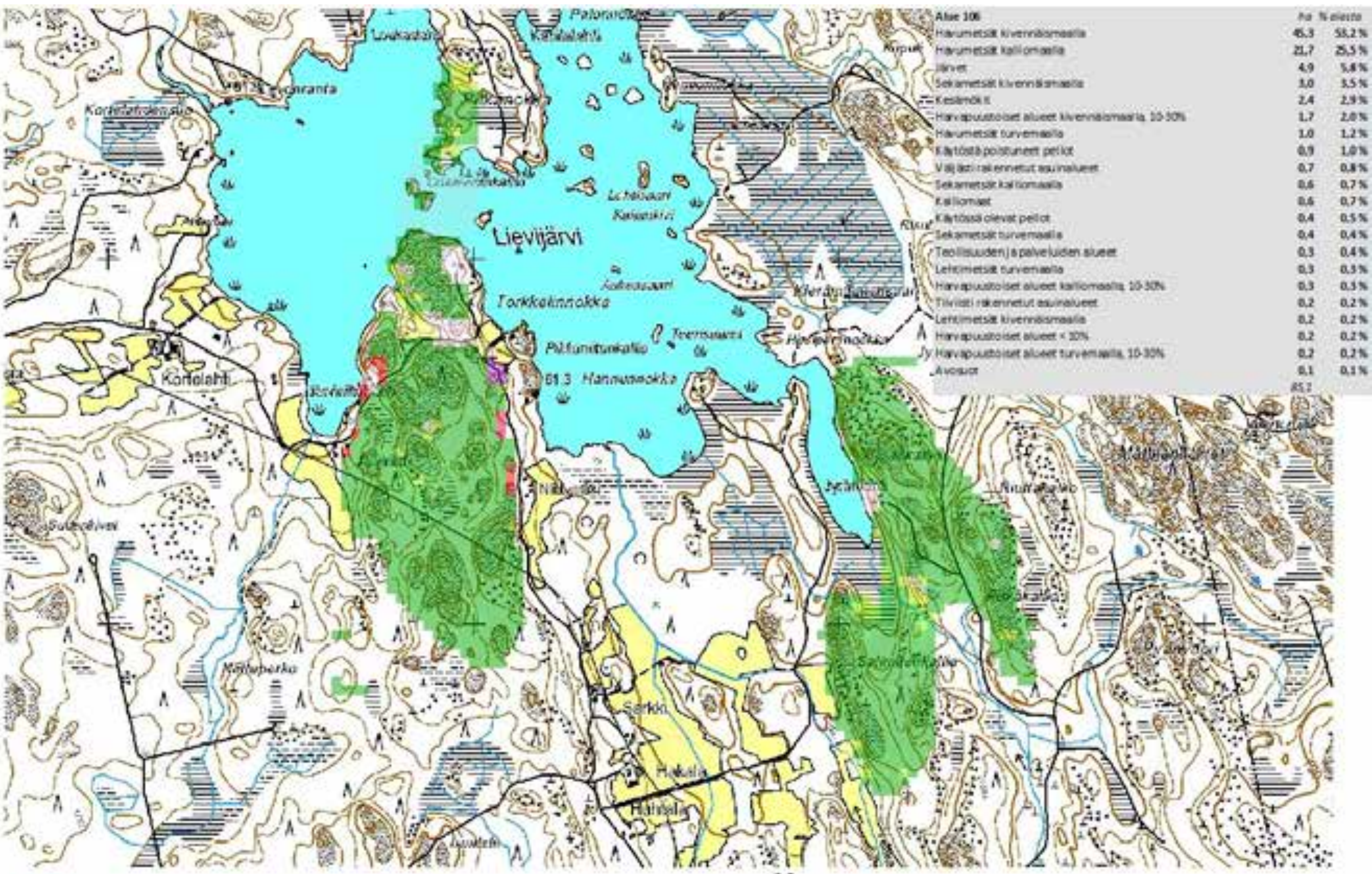
Alue 106
ha
% alueesta
Havumetsät kivennäismaalla 45,3 53,2 %
Havumetsät kalliomaalla 21,7 25,5 %
Järvet 4,9 5,8 %
Sekametsät kivennäismaalla 3,0 3,5 %
Kesämökit 2,4 2,9 %
Harvapuustoiset alueet kivennäismaalla, 10-30% 1,7 2,0 %
Havumetsät turvemaalla 1,0 1,2 %
Käytöstä poistuneet pellot 0,9 1,0 %
Väljästi rakennetut asuinalueet 0,7 0,8 %
Sekametsät kalliomaalla 0,6 0,7 %
Kalliomaat 0,6 0,7 %
Käytössä olevat pellot 0,4 0,5 %
Sekametsät turvemaalla 0,4 0,4 %
Teollisuuden ja palveluiden alueet 0,3 0,4 %
Lehtimetsät turvemaalla 0,3 0,3 %
Harvapuustoiset alueet kalliomaalla, 10-30% 0,3 0,3 %
Tiiviisti rakennetut asuinalueet 0,2 0,2 %
Lehtimetsät kivennäismaalla 0,2 0,2 %
Harvapuustoiset alueet < 10% 0,2 0,2 %
Harvapuustoiset alueet turvemaalla, 10-30% 0,2 0,2 %
Avosuot 0,1 0,1 %
85,2
Lievijärvi
Torkkelinnokka
Kortelahti
Särkki
Hakala
Tiiviisti rakennetut asuinalueet
Väljästi rakennetut asuinalueet
Teollisuuden ja palveluiden alueet
Pellot
Kesämökit
Lehtimetsät
Havumetsät
Sekametsät
Harvapuustoiset alueet
Kalliomaat
Avosuot
Järvet
N
0
500
1 000 m

1

2

3

4

5

6

7

8

Maakuntakaavanumero:	107
Kunta:	Kokemäki
Alueen nimi:	Pätkysjärven kallio
Pinta-ala (ha):	13,9
Taustaselvitys:	Maa-ainesselvitys III
Arviointiperuste 1:	Merkittävä maisematilan raja
Arviointiperuste 2:	
Arviointiperuste 3:	
Arviointiperuste 4:	
Kuvaus:	Syrjäinen metsäalue, joka koostuu useista pienehköistä avokalliokohoumista. Kalliot eivät kohoa kovinkaan korkealle ympäröivästä maastosta, mutta ovat varsin jyrkkäpiirteisiä. Alueen keskiosissa on kostea korpisuo. Alueen puusto on notkelmissa täysikasvuista kuusikkoa ja avokallioilla harvaa männikköä. Alueen läheisyydessä on suoritettu harvennus- ja avohakkuita. Metsäisyyden vuoksi alue on maisemallisesti sulkeutunut. Näköaloja ei juurikaan avaudu, eivätkä kalliot muodosta maisemallista tekijää, vaikka jyrkät rinteet vierestä tarkasteltuna merkittäviä ovatkin.
Käyntipäivämäärä:	13.8.2012
Korkeus(m):	85
Korkeusero(m):	20

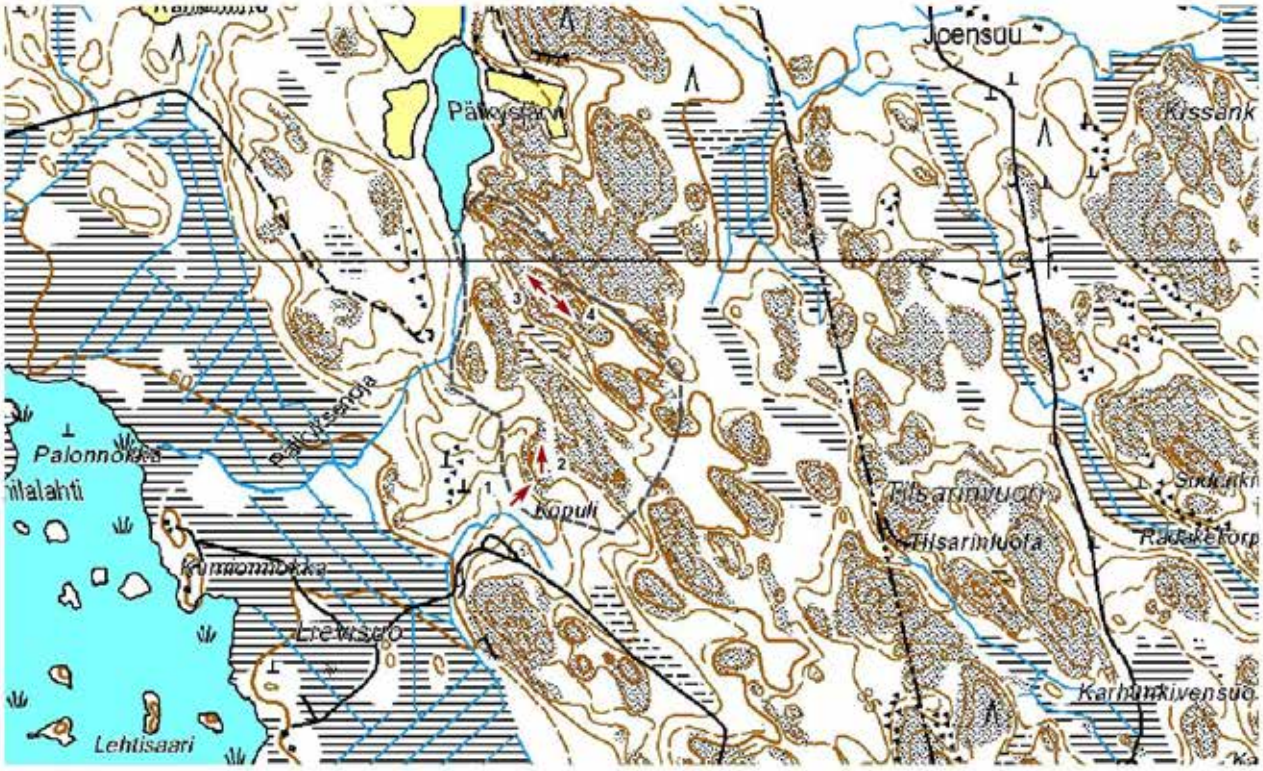

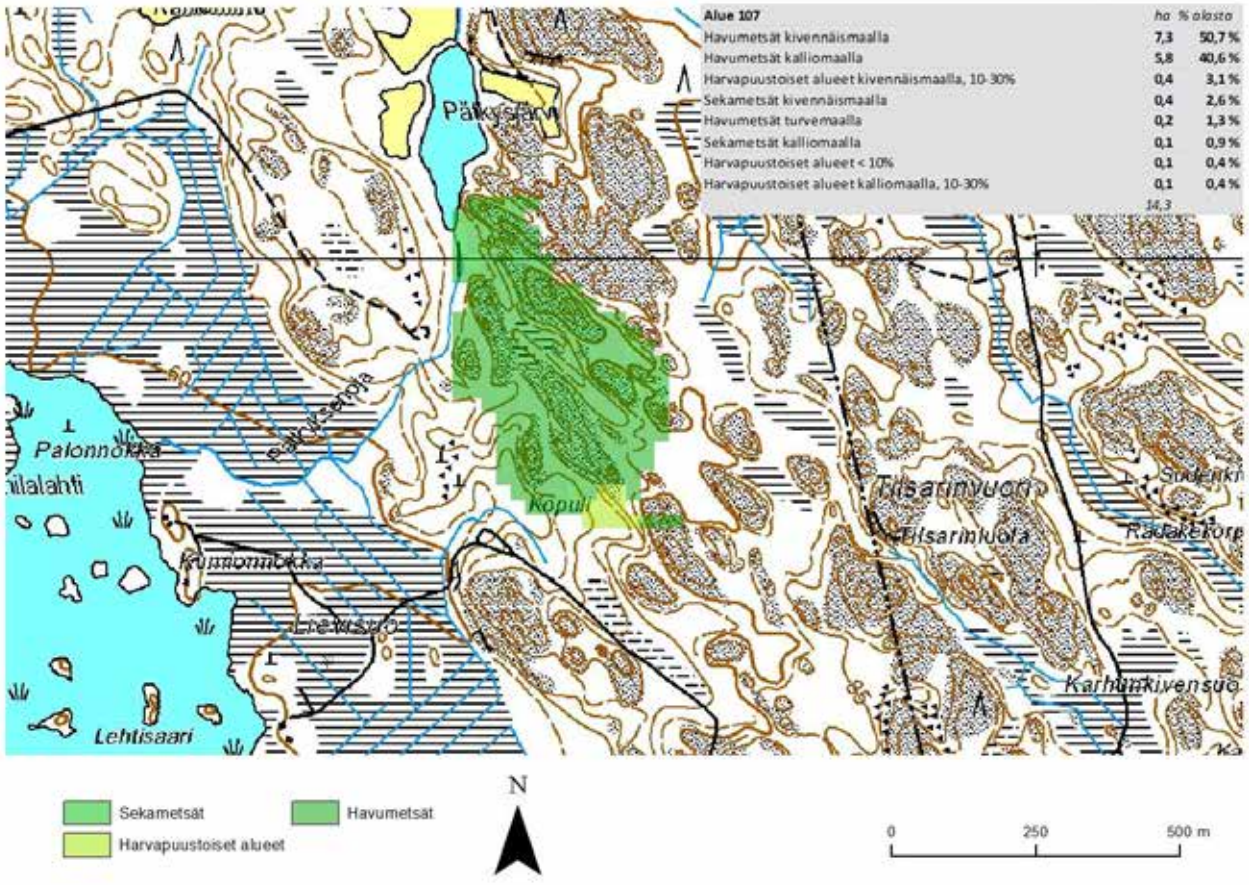

Alue 107	ha	% alasta
Havumetsät kivennäismaalla	7,3	50,7 %
Havumetsät kalliomaalla	5,8	40,6 %
Harvapuustoiset alueet kivennäismaalla, 10-30%	0,4	3,1 %
Sekametsät kivennäismaalla	0,4	2,6 %
Havumetsät turvemaalla	0,2	1,3 %
Sekametsät kalliomaalla	0,1	0,9 %
Harvapuustoiset alueet < 10%	0,1	0,4 %
Harvapuustoiset alueet kalliomaalla, 10-30%	0,1	0,4 %
	14,3	

1

2

3

4

Maakuntakaavanumero:	108
Kunta:	Kokemäki
Alueen nimi:	Kivitienvuori
Pinta-ala (ha):	18,2
Taustaselvitys:	Maa-ainesselvitys III
Arviointiperuste 1:	Merkittävä maisematilan raja
Arviointiperuste 2:	Asutukseen tai tiemaisemaan liittyvä kallio
Arviointiperuste 3:	
Arviointiperuste 4:	
Kuvaus:	Pitkittäinen maantienvartta myötäilevä rinnealue. Alueen eteläosa on varsin matala, eikä erotu maisemassa juurikaan. Pohjoisosan kallioalue sen sijaan erottuu hyvin länsipuolella sijaitsevilta maantieltä sekä peltoaukealta. Alueella suoritettu avohakkuu sekä myrskytuhot parantavat näkyvyyttä. Alueen avoimuuden vuoksi myös näköala alas pellolle ja tielle on pakoin varsin hyvä. Alue on valtaosin kuusivaltaista talousmetsää, jossa on runsaasti merkkejä eri-ikäisistä hakkuista. Alueen pohjoisosassa, mäen päällä, oleva Corine-luokitus väljästi rakennetusta asuinalueesta on virheellinen.
Käyntipäivämäärä:	13.8.2012
Korkeus(m):	75
Korkeusero(m):	21

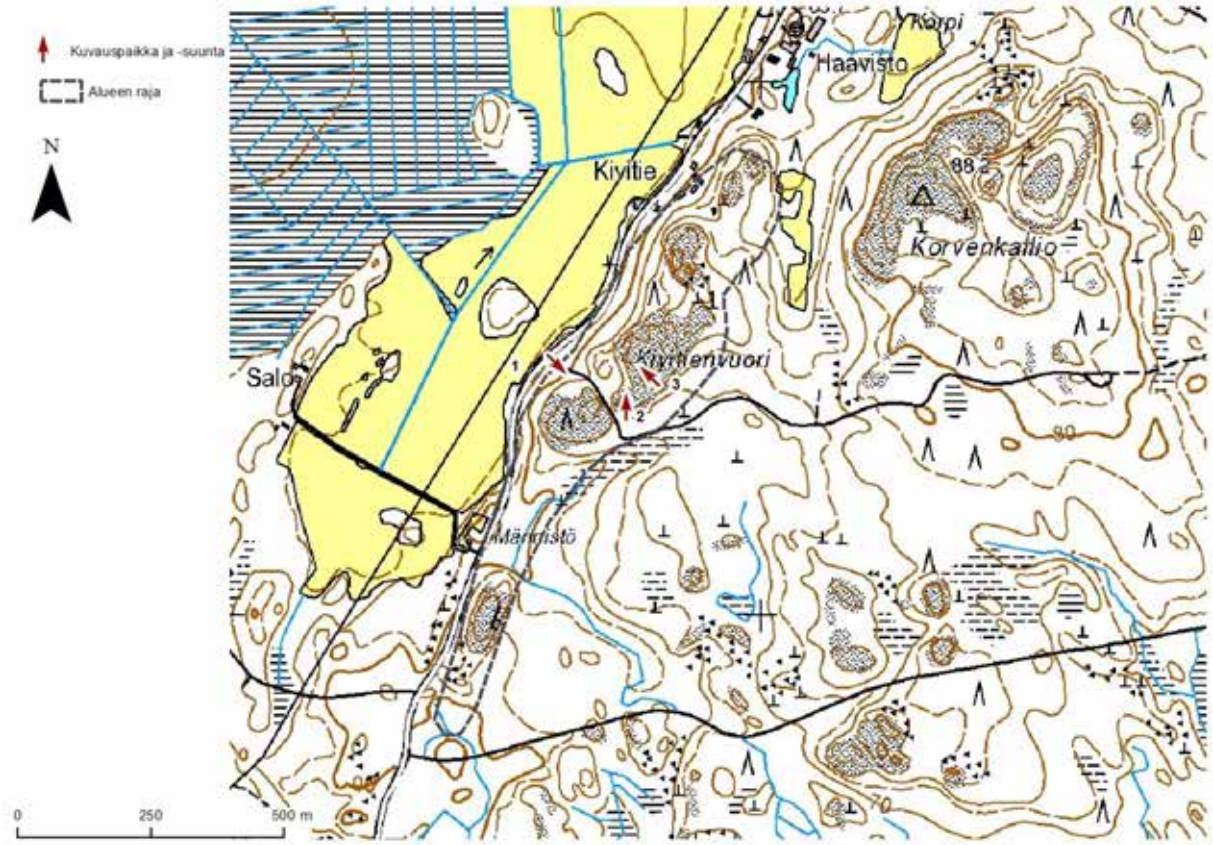

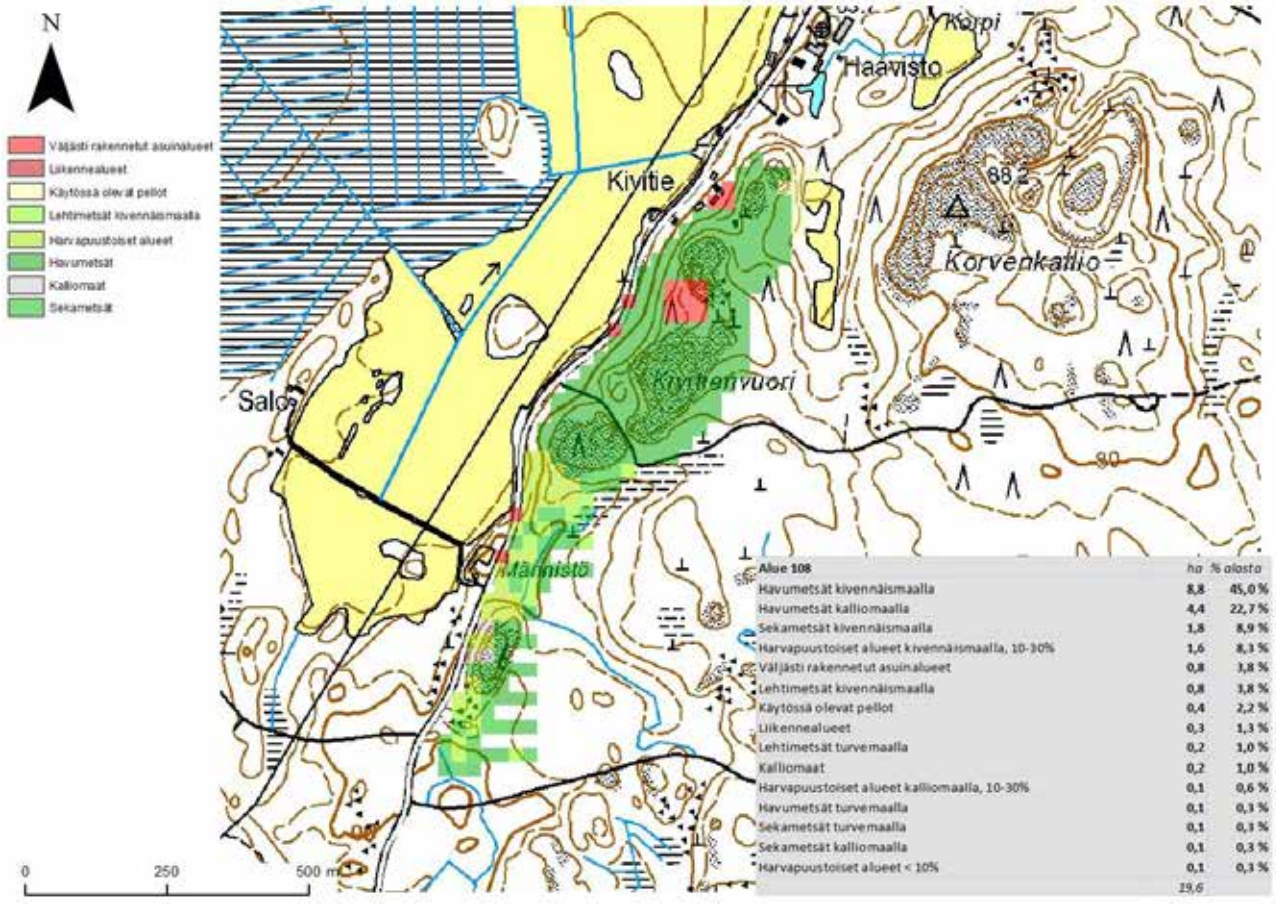

Alue 108	ha	% alasta
Havumetsät kivennäismaalla	8,8	45,0 %
Havumetsät kalliomaalla	4,4	22,7 %
Sekametsät kivennäismaalla	1,8	8,9 %
Harvapuustoiset alueet kivennäismaalla, 10-30%	1,6	8,1 %
Väljästi rakennetut asuinalueet	0,8	3,8 %
Lehtimetsät kivennäismaalla	0,8	3,8 %
Käytössä olevat pellot	0,4	2,2 %
Liikennealueet	0,3	1,3 %
Lehtimetsät turvemaalla	0,2	1,0 %
Kalliomaat	0,2	1,0 %
Harvapuustoiset alueet kalliomaalla, 10-30%	0,1	0,6 %
Havumetsät turvemaalla	0,1	0,3 %
Sekametsät turvemaalla	0,1	0,3 %
Sekametsät kalliomaalla	0,1	0,3 %
Harvapuustoiset alueet < 10%	0,1	0,3 %
	19,6	

1

2

3

Maakuntakaavanumero:	109
Kunta:	Kokemäki
Alueen nimi:	Tornikallio-Ruskeakallio
Pinta-ala (ha):	13,7
Taustaselvitys:	Maa-ainesselvitys III
Arviointiperuste 1:	Merkittävä maisematilan raja
Arviointiperuste 2:	Asutukseen tai tiemaisemaan liittyvä kallio
Arviointiperuste 3:	
Arviointiperuste 4:	
Kuvaus:	Kahdesta pienestä osa-alueesta koostuva alue Sääksjärven tuntumassa. Itäinen osa-alue on valtaosin korpikuusikkoa, mutta osa-alueen länsiosassa on mäntyvaltainen kallioalue. Osa-alue on varsin laakea, jyrkin rinne on lounaisrinne, jonka yläosasta avautuu myös näkymä Sääksjärvelle. Rinne erottuu myös maisemassa viereiseltä maantieltä sekä pieneltä pellolta. Läntinen osa-alue on loivapiirteinen mäki, jonka korkeimmalla kohdalla on pieni avokalliopaljastuma. Osa-alue on valtaosin rehevää havumetsää, mutta keskiosassa on avoimeksi hakattu alue. Metsäisillä paikoilla näkyvyys on hyvin rajallinen, mutta avoimella paikalla näkyvyys Sääksjärvelle on mainio. Korkeimmalta kohdalta avautuu myös näkymä lounaan ja etelän suuntaan.
Käyntipäivämäärä:	13.8.2012
Korkeus(m):	77
Korkeusero(m):	28

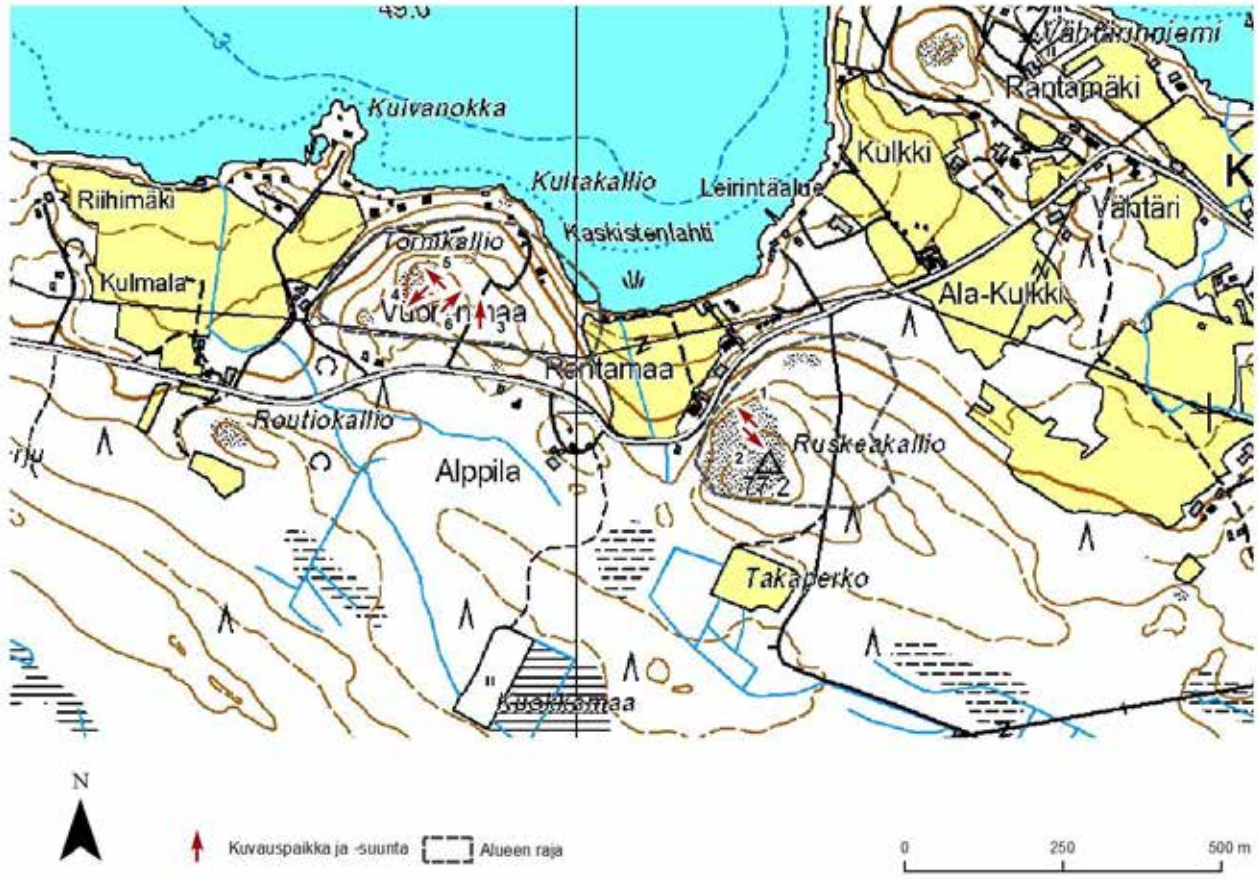

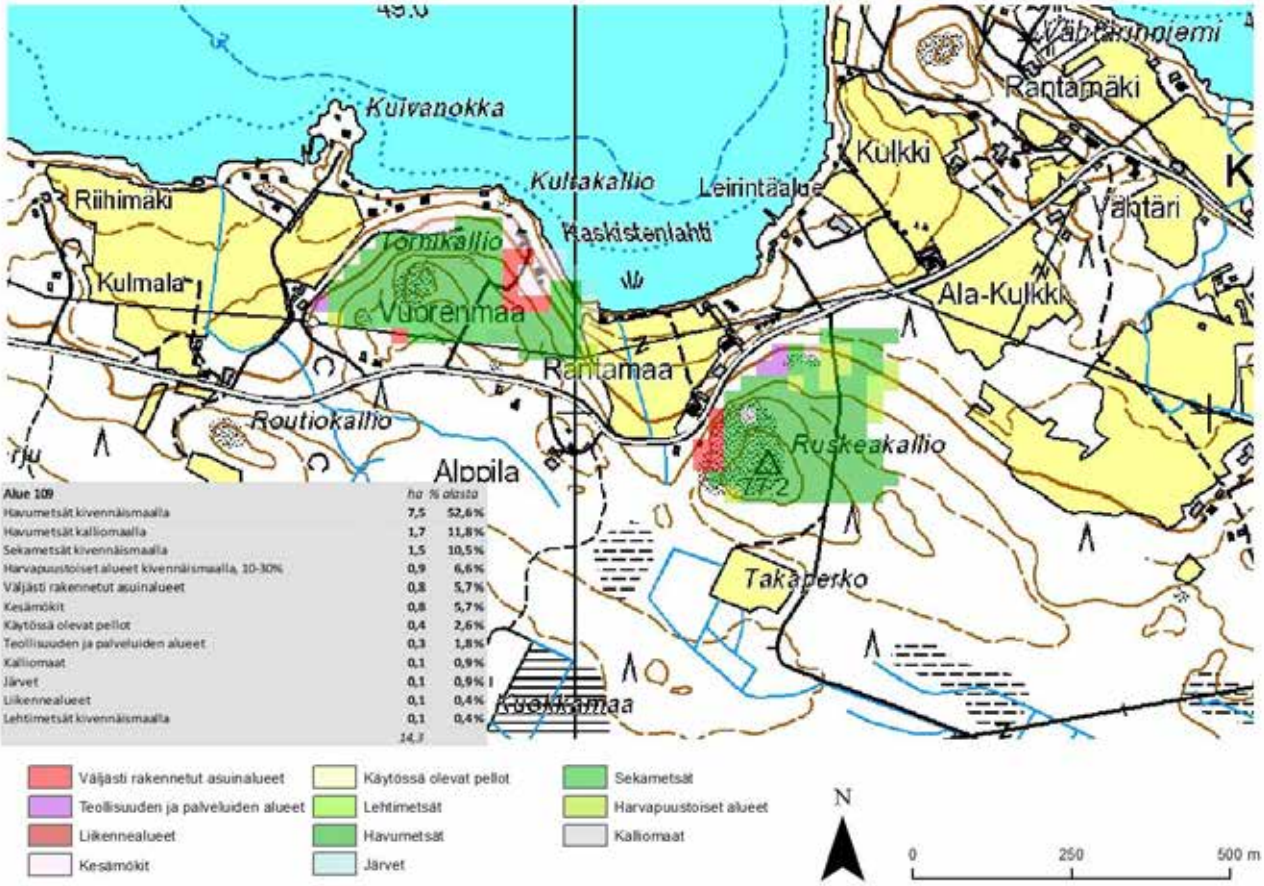

Alue 109	ha	% alasta
Havumetsät kivennäismaalla	7,5	52,6%
Havumetsät kalliomaalla	1,7	11,8%
Sekametsät kivennäismaalla	1,5	10,5%
Harvapuustoiset alueet kivennäismaalla, 10-30%	0,9	6,6%
Väljästi rakennetut asuinalueet	0,8	5,7%
Kesämökit	0,8	5,7%
Käytössä olevat pellot	0,4	2,6%
Teollisuuden ja palveluiden alueet	0,3	1,8%
Kalliomaat	0,1	0,9%
Järvet	0,1	0,9%
Liikennealueet	0,1	0,4%
Lehtimetsät kivennäismaalla	0,1	0,4%
	14,3	

1

2

3

4

5

6

Maakuntakaavanumero:	110
Kunta:	Kokemäki
Alueen nimi:	Nikkilänkalliot
Pinta-ala (ha):	9,8
Taustaselvitys:	Maa-ainesselvitys III
Arviointiperuste 1:	Merkittävä maisematilan raja
Arviointiperuste 2:	Asutukseen tai tiemaisemaan liittyvä kallio
Arviointiperuste 3:	
Arviointiperuste 4:	
Kuvaus:	Maantiehen rajoittuva lyhyt rinnealue. Alue on lähes kauttaaltaan harvaa mäntypuuvaltaista metsää. Alueen keskiosassa on avokalliokohouma. Alue erottuu hyvin tiemaisemassa. Sen korkein kohta on huomattavasti alempaa peltoaukeaa korkeammalla, mutta puusto rajoittaa näköalaa pellolle.
Käyntipäivämäärä:	16.8.2012
Korkeus(m):	59
Korkeusero(m):	26

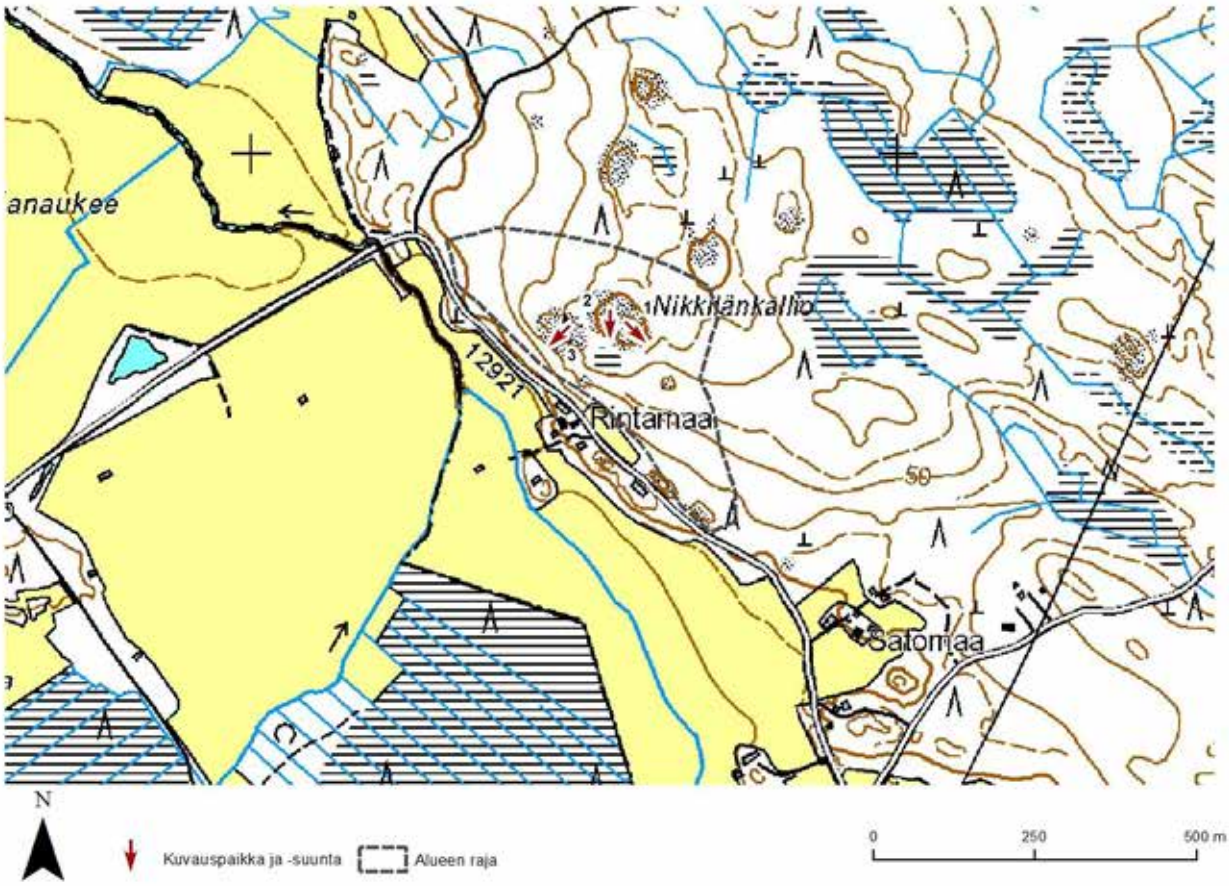
anaukee
Nikkilänkallio
12921
Rintamaa
50
Satomaa
N
Kuvauspaikka ja -suunta
Alueen raja
0
250
500 m

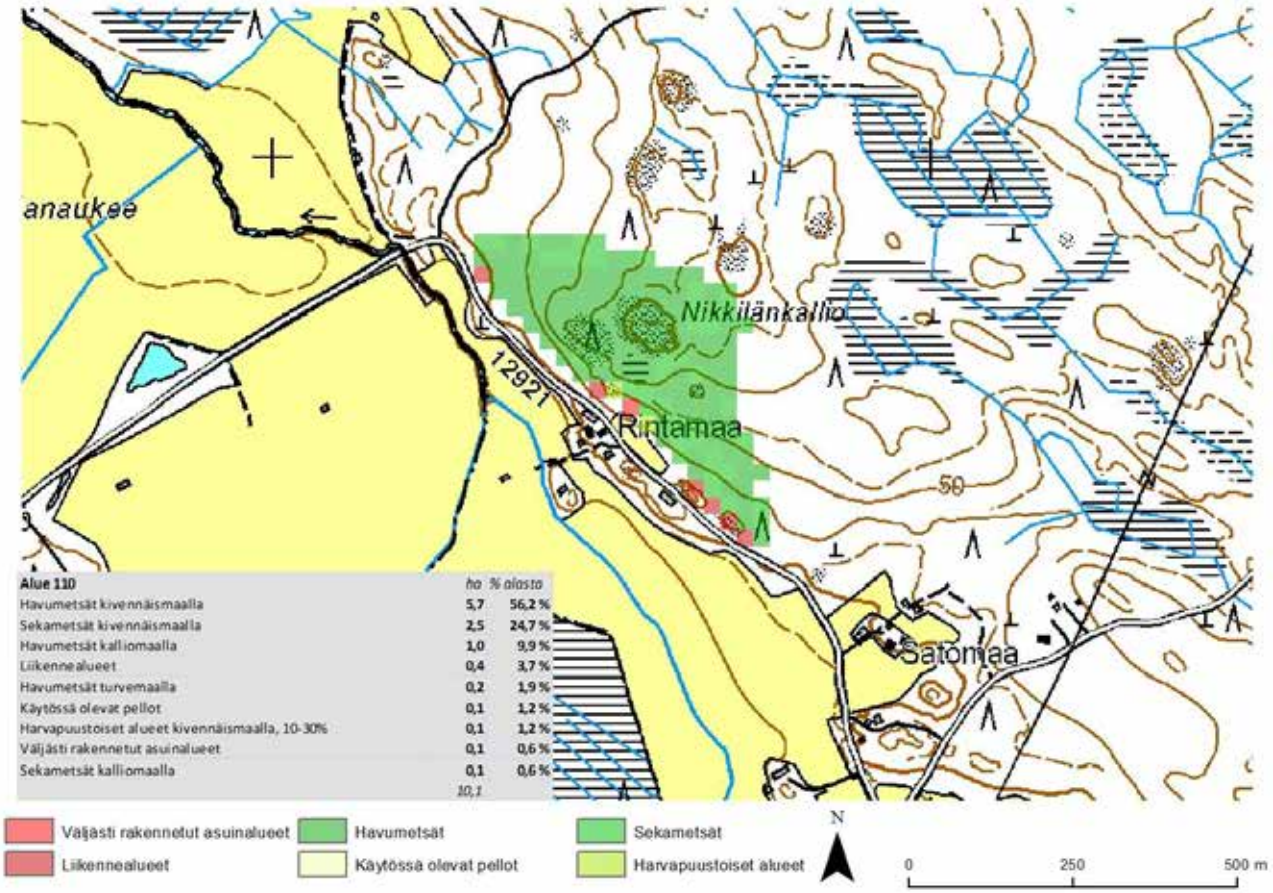
anaukee
Nikkilänkallio
12921
Rintamaa
50
Satomaa
Alue 110 | ha | % alasta
Havumetsät kivennäismaalla | 5,7 | 56,2 %
Sekametsät kivennäismaalla | 2,5 | 24,7 %
Havumetsät kalliomaalla | 1,0 | 9,9 %
Liikennealueet | 0,4 | 3,7 %
Havumetsät turvemaalla | 0,2 | 1,9 %
Käytössä olevat pellot | 0,1 | 1,2 %
Harvapuustoiset alueet kivennäismaalla, 10-30% | 0,1 | 1,2 %
Väljästi rakennetut asuinalueet | 0,1 | 0,6 %
Sekametsät kalliomaalla | 0,1 | 0,6 %
10,1
Väljästi rakennetut asuinalueet
Liikennealueet
Havumetsät
Käytössä olevat pellot
Sekametsät
Harvapuustoiset alueet
N
0
250
500 m

1

2

3

Maakuntakaavanumero:	111
Kunta:	Kokemäki
Alueen nimi:	Tuliniemenvuori
Pinta-ala (ha):	7,2
Taustaselvitys:	Maa-ainesselvitys III
Arviointiperuste 1:	Merkittävä maisematilan raja
Arviointiperuste 2:	Asutukseen tai tiemaisemaan liittyvä kallio
Arviointiperuste 3:	
Arviointiperuste 4:	
Kuvaus:	Yksittäinen pieni mäkialue Sääksjärven pohjoisrannan tuntumassa. Mäen yläosa on tasainen ja laakea. Mäkeä reunustavat lännessä ja idässä pitkät jyrkänteet, jotka kuitenkin ovat varsin matalia. Koko mäki on myös matala. Mäen yläosa on tiheää nuorehkoa havumetsää. Avokalliota on varsin vähän, runsaimmin läntisen jyrkänteen läheisyydessä. Pienet maantiet sekä asuin- ja vapaa-ajan rakennukset reunustavat aluetta eri suunnilta. Mäkin erottuu maisemassa heikosti mataluuden ja metsäisyyden takia, mutta aivan lähietäisyydeltä tarkasteltuna se on olennainen osa alueen maisemakokonaisuutta. Näköalat mäeltä ovat rajalliset puuston takia. Paikoitellen avautuu hieman näkymiä lounaaseen Sääksjärvelle.
Käyntipäivämäärä:	13.8.2012
Korkeus(m):	67
Korkeusero(m):	18

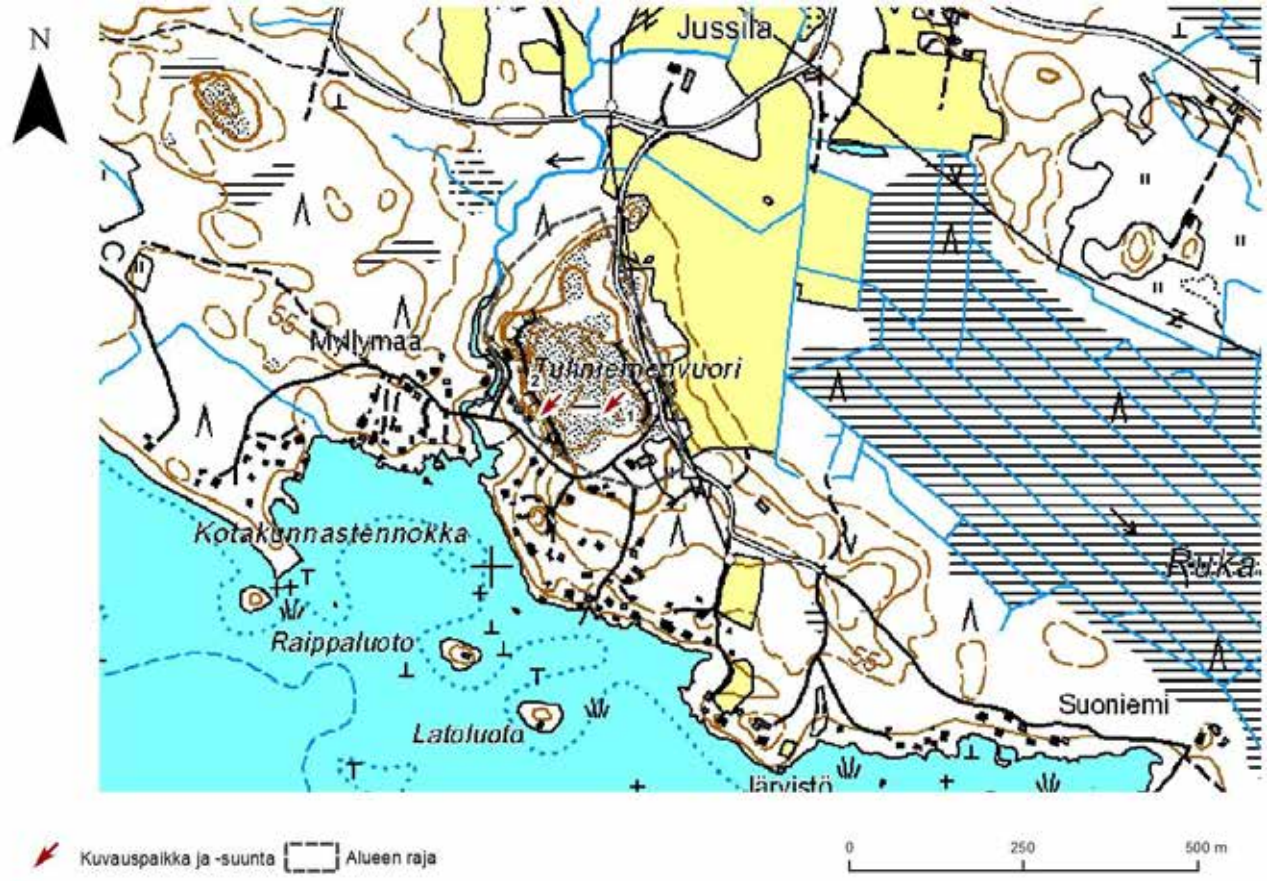

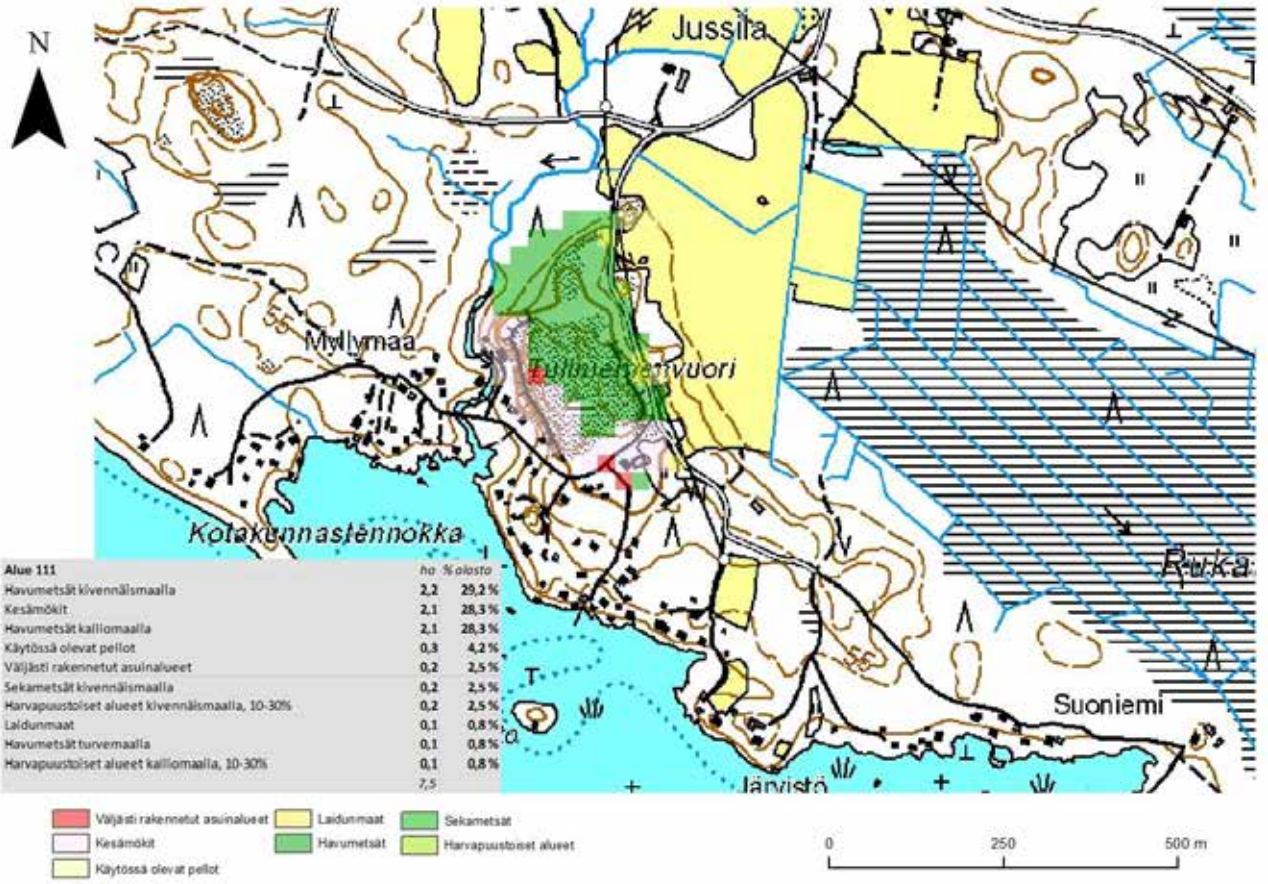

Alue 111	ha	% alasta
Havumetsät kivennäismaalla	2,2	29,2 %
Kesämökit	2,1	28,3 %
Havumetsät kalliomaalla	2,1	28,3 %
Käytössä olevat pellot	0,3	4,2 %
Väljästi rakennetut asuinalueet	0,2	2,5 %
Sekametsät kivennäismaalla	0,2	2,5 %
Harvapuustoiset alueet kivennäismaalla, 10-30%	0,2	2,5 %
Laidunmaat	0,1	0,8 %
Havumetsät turvemaalla	0,1	0,8 %
Harvapuustoiset alueet kalliomaalla, 10-30%	0,1	0,8 %
	7,5	

1

2

Maakuntakaavanumero:	112
Kunta:	Kokemäki
Alueen nimi:	Välikallion kalliot
Pinta-ala (ha):	4,2
Taustaselvitys:	Maa-ainesselvitys III
Arviointiperuste 1:	Merkittävä maisematilan raja
Arviointiperuste 2:	Erikoinen luonnonesiintymä
Arviointiperuste 3:	Asutukseen tai tiemaisemaan liittyvä kallio
Arviointiperuste 4:	
Kuvaus:	Pieni laakea ja matala mäkialue. Alue sijaitsee kokonaisuudessaan Puurijärvi-Isosuon kansallispuiston alueella. Mäen laella on hieman avokalliota, mutta muutoin alue on tiheää kuusivaltaista havumetsää. Matalan mäen laelta ei avaudu näköaloja mihinkään suuntaan, ja alue on myös metsän keskellä täysin huomaamaton.
Käyntipäivämäärä:	1.8.2012
Korkeus(m):	63
Korkeusero(m):	20

N
Rataskallio
625
Lintutorni
Kärjenkallio
Kirkkokallio
Välikallio
Kivimäki
Vuorii
Kotiranta
Kalkama
Kuvauspaikka ja -suunta
Alueen raja
0
250
500 m

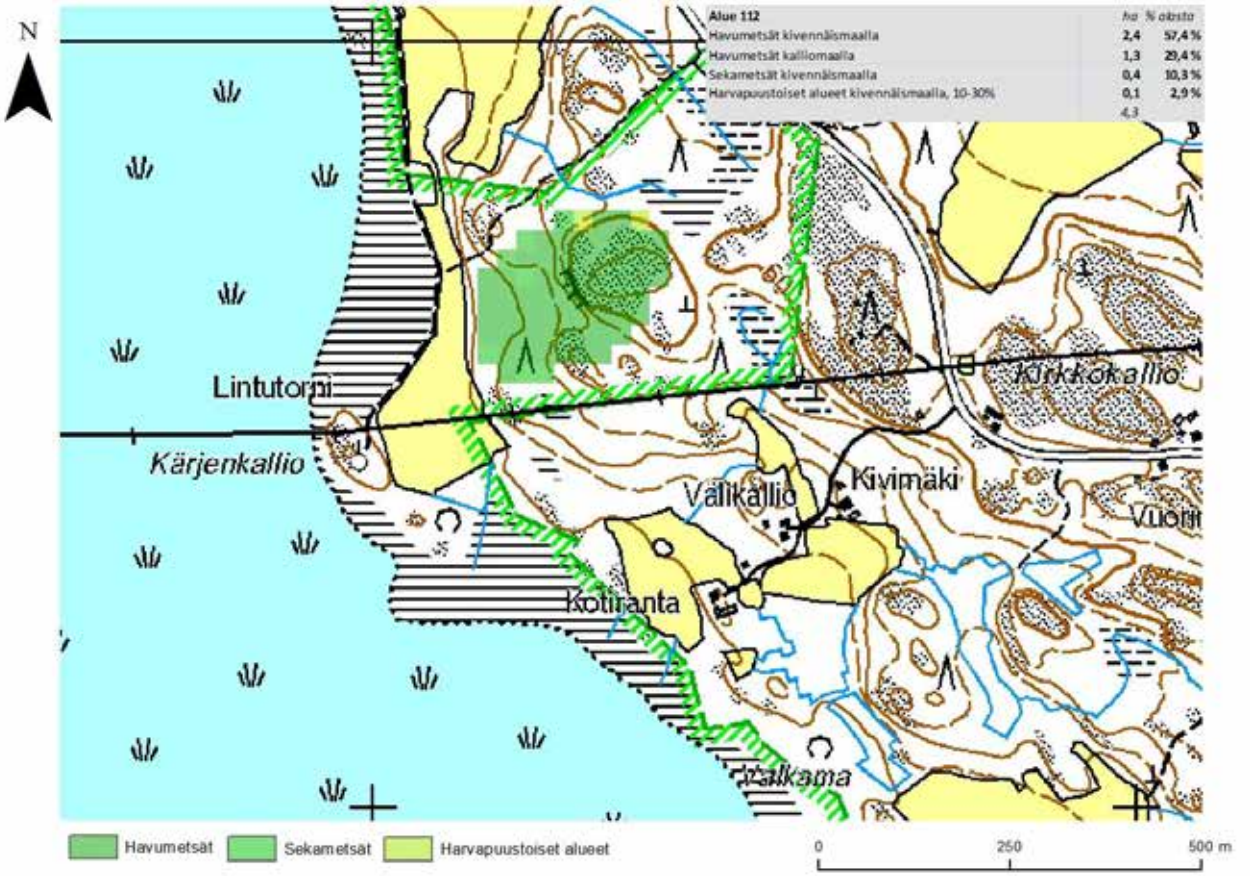
N
Alue 112 ha % alasta
Havumetsät kivennäismaalla 2,4 57,4 %
Havumetsät kalliomaalla 1,3 29,4 %
Sekametsät kivennäismaalla 0,4 10,3 %
Harvapuustoiset alueet kivennäismaalla, 10-30% 0,1 2,9 %
4,3
Lintutorni
Kärjenkallio
Kirkkokallio
Välikallio
Kivimäki
Vuorii
Kotiranta
Kalkama
Havumetsät
Sekametsät
Harvapuustoiset alueet
0
250
500 m

1

2

Maakuntakaavanumero:	113
Kunta:	Kokemäki
Alueen nimi:	Juustovuori
Pinta-ala (ha):	8,3
Taustaselvitys:	Maa-ainesselvitys III
Arviointiperuste 1:	Merkittävä maisematilan raja
Arviointiperuste 2:	Erikoinen luonnonesiintymä
Arviointiperuste 3:	
Arviointiperuste 4:	
Kuvaus:	Alueen keskeisenä kohteena on Juustovuoren mäkialue. Mäkialue on varsin matala ja loivapiirteinen, joskin lounaisrinne on paikoin jyrkkä. Alueen länsipuolella on niitty ja Puurijärven kansallispuistoalue. Alueen puusto on kuitenkin niin rehevää, että näkyvyys mäen laelta on olematon lukuunottamatta yhtä kalliokumparetta, jolta avautuu hyvä näköala järvelle. Mäkialue ei erotu juurikaan maisemassa. Alue on suurimmaksi osin nuorta tiheää sekametsää. Alueen kaakkoisosassa on suoritettu hakkuutöitä.
Käyntipäivämäärä:	1.8.2012
Korkeus(m):	64
Korkeusero(m):	21

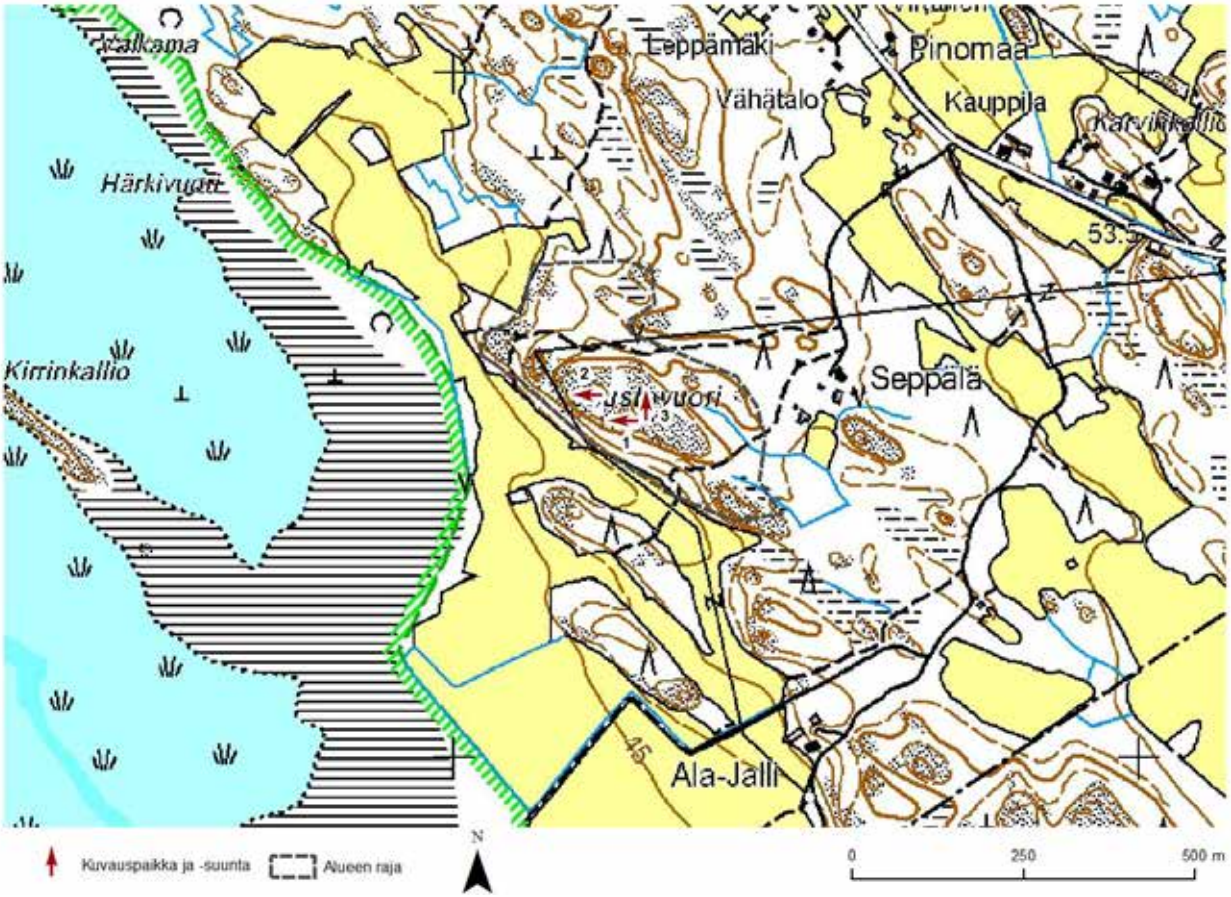

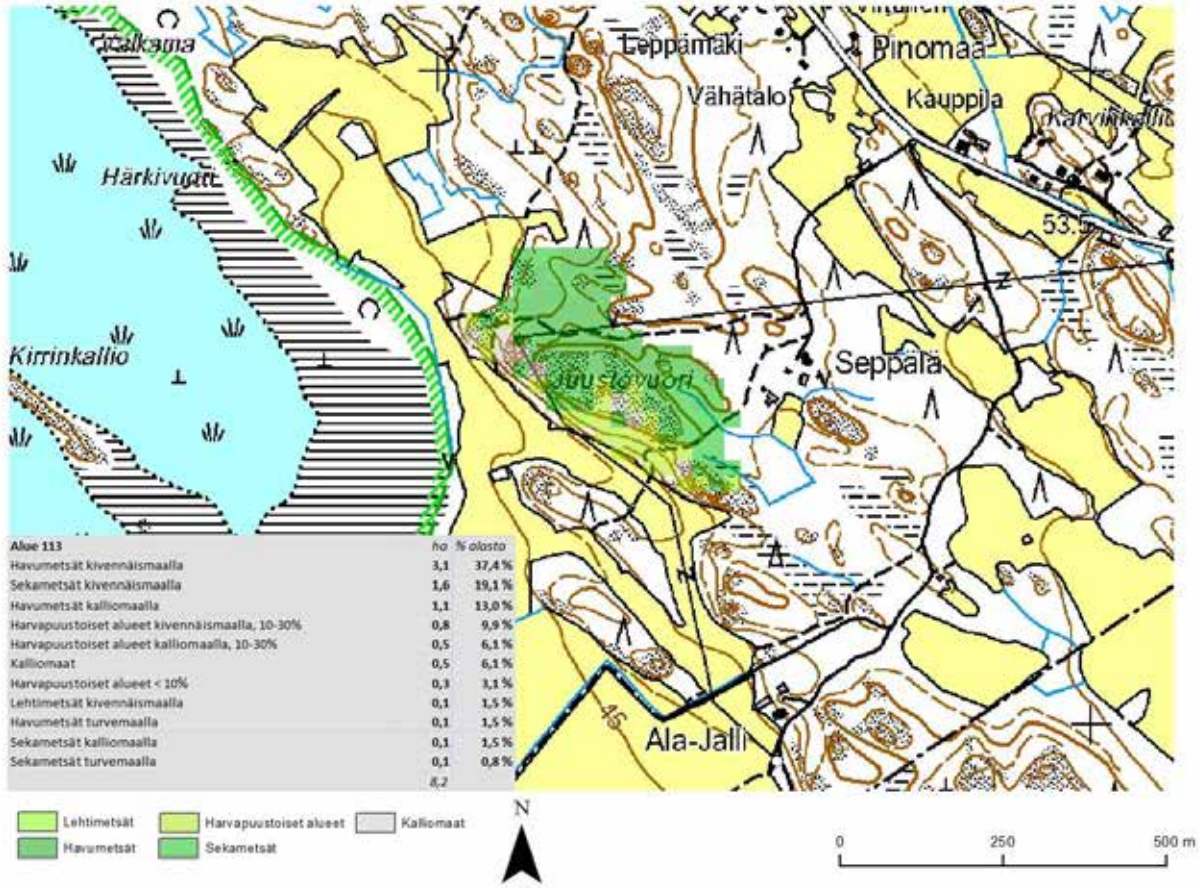

Alue 113	ha	% alasta
Havumetsät kivennäismaalla	3,1	37,4 %
Sekametsät kivennäismaalla	1,6	19,1 %
Havumetsät kalliomaalla	1,1	13,0 %
Harvapuustoiset alueet kivennäismaalla, 10-30%	0,8	9,9 %
Harvapuustoiset alueet kalliomaalla, 10-30%	0,5	6,1 %
Kalliomaat	0,5	6,1 %
Harvapuustoiset alueet < 10%	0,3	3,1 %
Lehtimetsät kivennäismaalla	0,1	1,5 %
Havumetsät turvemaalla	0,1	1,5 %
Sekametsät kalliomaalla	0,1	1,5 %
Sekametsät turvemaalla	0,1	0,8 %
	8,2	

Lehtimetsät
Havumetsät
Harvapuustoiset alueet
Sekametsät
Kalliomaat

1

2

3

Maakuntakaavanumero:	115
Kunta:	Ulvila
Alueen nimi:	Kirkonkylän kalliot
Pinta-ala (ha):	21,3
Taustaselvitys:	Maa-ainesselvitys III
Arviointiperuste 1:	Merkittävä maisematilan raja
Arviointiperuste 2:	Maisemallinen solmukohta
Arviointiperuste 3:	Asutukseen tai tiemaisemaan liittyvä kallio
Arviointiperuste 4:	Alueella kiinteä muinaisjäännös ja/tai muu kulttuurihistoriallinen m
Kuvaus:	Kolmeen osa-alueeseen jaettu alue Kullaan kirkonkylän tuntumassa. Valtatie 11 kulkee osa-alueiden välissä. Itäisin osa-alue on kapea ja matala kallioharjanne peltojen välissä. Harjanne erottuu avoimessa maisemassa hyvin, mutta mataluutensa vuoksi se ei ole merkittävä maisematekijä. Harjanteen laelta avautuu näkymiä etelään pellolle sekä pohjoiseen pellolle ja valtatielle. Osa-alueen puusto on kallioiden matalaa männikköä sekä talouskäytössä olevaa havumetsää. Keskimmäinen osa-alue on hyvin pieni. Se on myös hyvin matala. Osa-alueella kasvaa tiheää kuusivaltaista metsää, mikä rajoittaa merkittävästi näköaloja mataluuden ohella. Alueella on linkkimasto. Läntisin osa-alue on laajin. Osa-alueen eteläreunan kalliomäki rajautuu peltoaukeaan. Reunalta avautuu paikoin näkymä pellolle sekä valtatielle. Kallion jyrkkä reuna myös erottuu valtatieltä. Kallio on kuitenkin hyvin matala. Osa-alueen pohjoisosassa on laakea alue, jolla on hieman avokalliota. Näköaloja ei kuitenkaan avaudu mataluuden ja metsäisyyden takia. Osa-alueen puusto on kallioisilla alueilla mäntyvaltaista ja muilla alueilla rehevää kuusikkoa.
Käyntipäivämäärä:	16.8.2012
Korkeus(m):	44
Korkeusero(m):	14

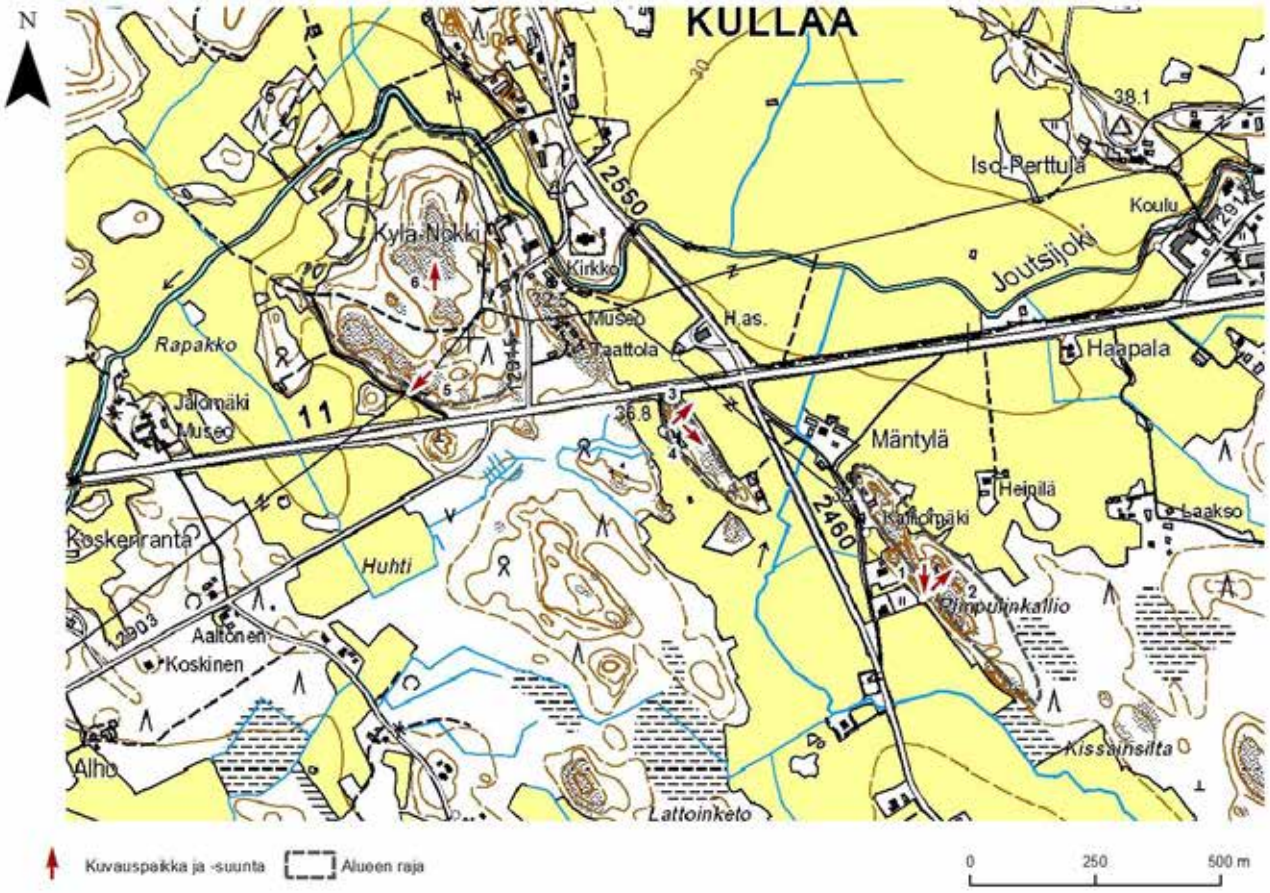

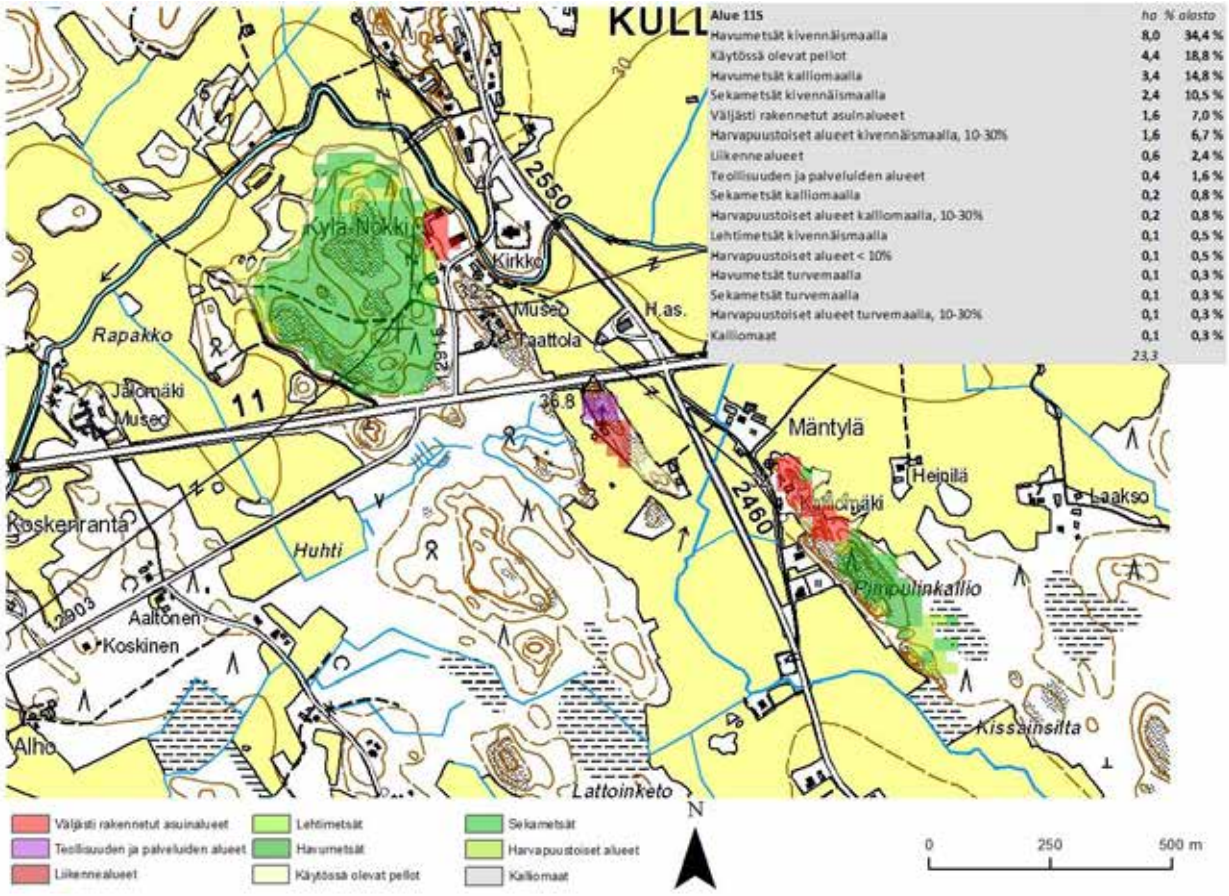

Alue 11S	ha	% alasta
Havumetsät kivennäismaalla	8,0	34,4 %
Käytössä olevat pellot	4,4	18,8 %
Havumetsät kalliomaalla	3,4	14,8 %
Sekametsät kivennäismaalla	2,4	10,5 %
Väljästi rakennetut asuinalueet	1,6	7,0 %
Harvapuustoiset alueet kivennäismaalla, 10-30%	1,6	6,7 %
Liikennealueet	0,6	2,4 %
Teollisuuden ja palveluiden alueet	0,4	1,6 %
Sekametsät kalliomaalla	0,2	0,8 %
Harvapuustoiset alueet kalliomaalla, 10-30%	0,2	0,8 %
Lehtimetsät kivennäismaalla	0,1	0,5 %
Harvapuustoiset alueet < 10%	0,1	0,5 %
Havumetsät turvemaalla	0,1	0,3 %
Sekametsät turvemaalla	0,1	0,3 %
Harvapuustoiset alueet turvemaalla, 10-30%	0,1	0,3 %
Kalliomaat	0,1	0,3 %
	23,3	

1

2

3

4

5

6

Maakuntakaavanumero:	116
Kunta:	Ulvila
Alueen nimi:	Särkisuonkalliot
Pinta-ala (ha):	11,3
Taustaselvitys:	Maa-ainesselvitys III
Arviointiperuste 1:	Erikoinen luonnonesiintymä
Arviointiperuste 2:	
Arviointiperuste 3:	
Arviointiperuste 4:	
Kuvaus:	Metsäinen alue, jonka keskeisin osa on Särkisuonkallio. Kallio on hyvin matala ja laakea. Sitä ympäröivät lännen puolella Särkisuon suoalue ja muilla suunnilla metsäalueet. Käytännössä kaikilla metsäalueilla on merkkejä hakkuutöistä, osa metsästä on avointa hakkuuaukkoa ja osa jo umpeenkasvanutta taimikkoa. Särkisuonkallion alue on pääosin harvaa männikköä, mutta pohjois- ja länsipuolinen rinne Särkisuon suuntaan on tiheä ja kuusivaltainen. Alueen maisemallinen merkitys on hyvin vähäinen. Särkisuo on maakuntakaavassa suojeltu suoalue, ja sitä reunustavana kallioalueena sillä on merkitystä erityisenä luonnonmuodostelmana.
Käyntipäivämäärä:	13.8.2012
Korkeus(m):	95
Korkeusero(m):	16

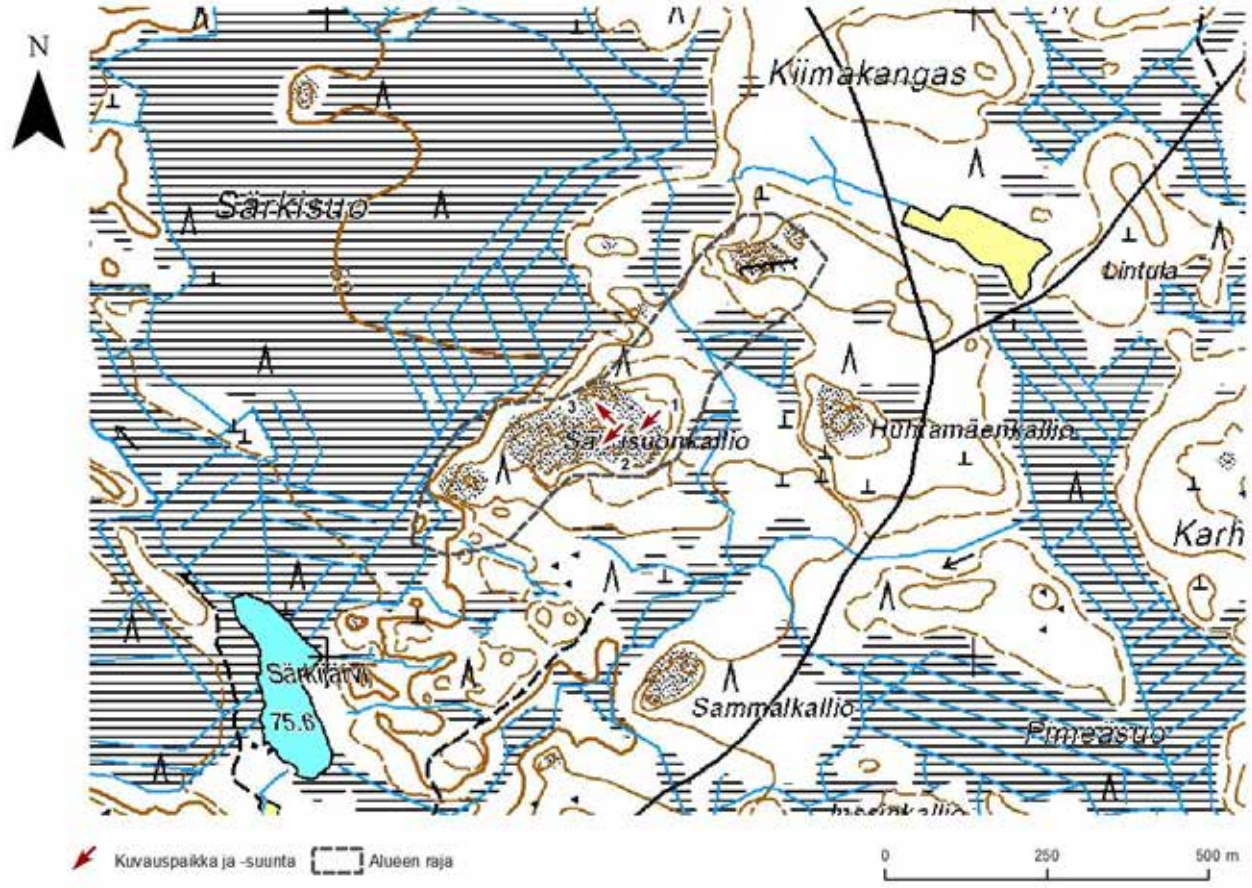
N
Kiimakangas
Särkisuo
Dintula
Särkisuonkallio
Hulkamäenkallio
Karh
Särkijärvi
75.6
Sammalkallio
Pimeasuo
Kuvauspaikka ja -suunta
Alueen raja
0
250
500 m

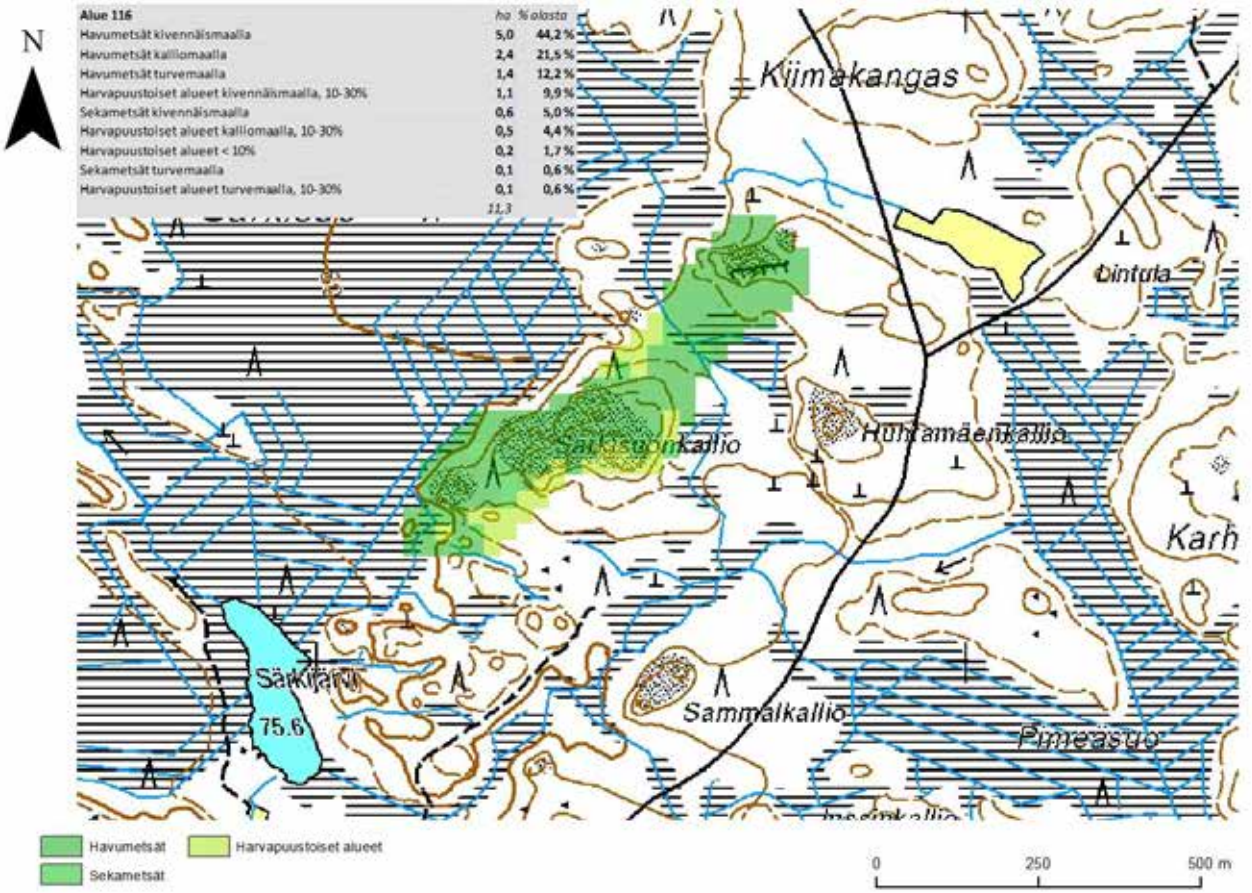
N
Alue 116 | ha | % alasta
Havumetsät kivennäismaalla | 5,0 | 44,2 %
Havumetsät kalliomaalla | 2,4 | 21,5 %
Havumetsät turvemaalla | 1,4 | 12,2 %
Harvapuustoiset alueet kivennäismaalla, 10-30% | 1,1 | 9,9 %
Sekametsät kivennäismaalla | 0,6 | 5,0 %
Harvapuustoiset alueet kalliomaalla, 10-30% | 0,5 | 4,4 %
Harvapuustoiset alueet < 10% | 0,2 | 1,7 %
Sekametsät turvemaalla | 0,1 | 0,6 %
Harvapuustoiset alueet turvemaalla, 10-30% | 0,1 | 0,6 %
11,3
Kiimakangas
Dintula
Hulkamäenkallio
Karh
Särkijärvi
75.6
Sammalkallio
Pimeasuo
Havumetsät
Harvapuustoiset alueet
Sekametsät
0
250
500 m

1

2

3

Maakuntakaavanumero:	117
Kunta:	Ulvila
Alueen nimi:	Vihdanmäen kallio
Pinta-ala (ha):	2,5
Taustaselvitys:	Maa-ainesselvitys II
Arviointiperuste 1:	Merkittävä maisematilan raja
Arviointiperuste 2:	Maisemallinen solmukohta
Arviointiperuste 3:	
Arviointiperuste 4:	
Kuvaus:	Pieni kallioalue. Alue on varsin matala ja metsän ympäröimä. Aluetta ei ole mahdollista havaita maantieltä tai pelloilta. Näköalat ovat täysin ympäröimän metsä peittämiä. Kallion lakiosa on laakea. Puusto on harva mäntymetsää, joten näkyväisyys alueen sisällä on hyvä. Eteläreunan rinne on jyrkähkö, muutoin piirteet ovat hyvin laakeita.
Käyntipäivämäärä:	16.8.2012
Korkeus(m):	52
Korkeusero(m):	14

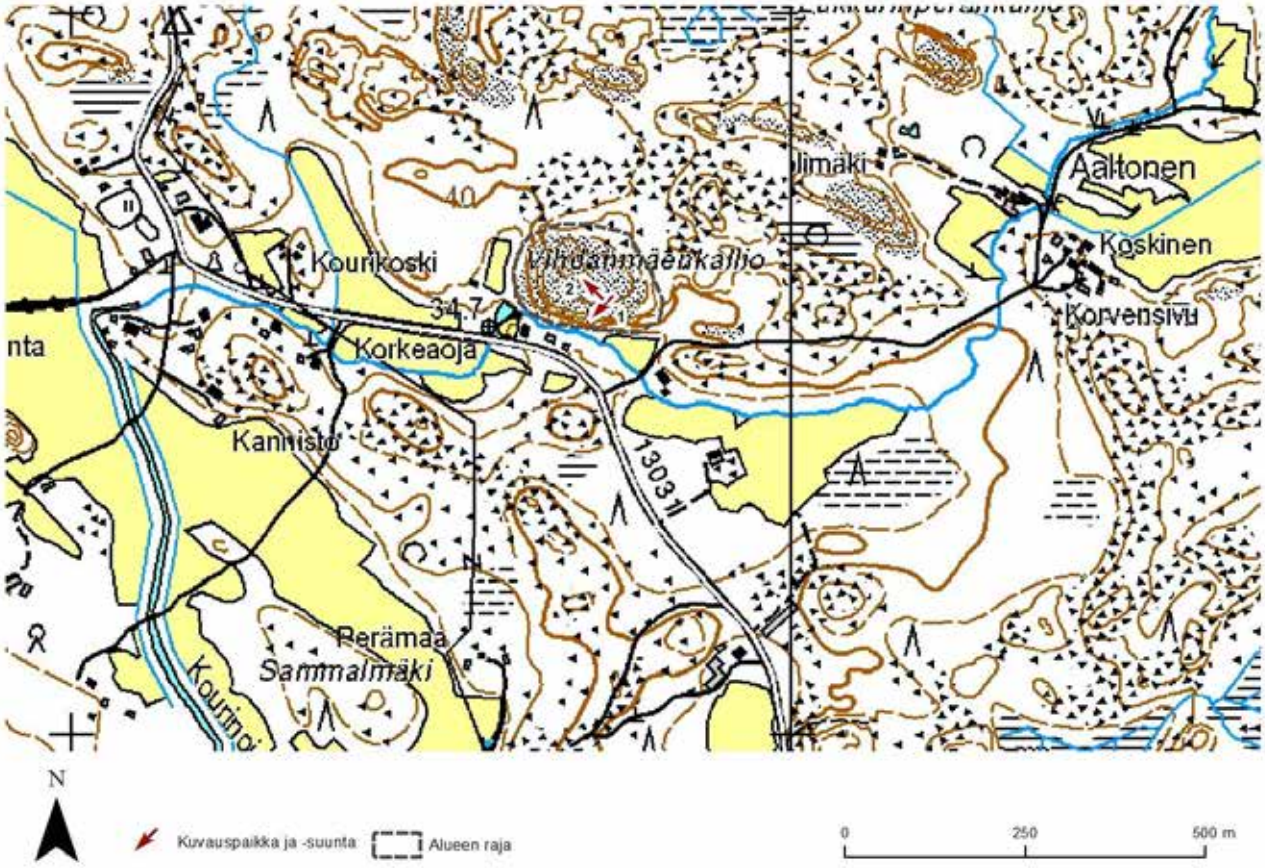
Aaltonen
Koskinen
Korvensivu
Kourikoski
Korkeaoja
Kannisto
Perämaa
Sammalmäki
Kourimo
13031
34.7
40
N
Kuvauspaikka ja -suunta
Alueen raja
0
250
500 m

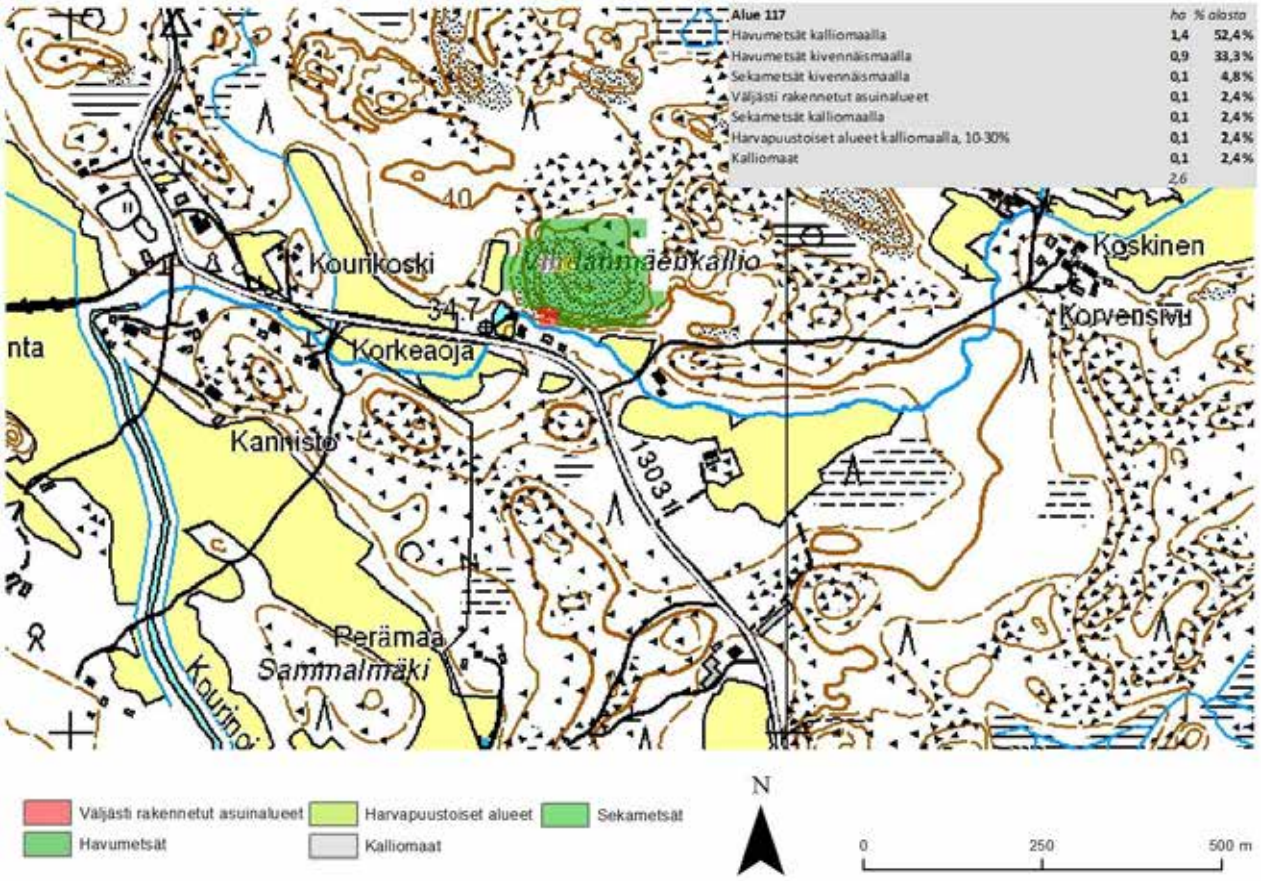
Alue 117 ha % alosta
Havumetsät kalliomaalla 1,4 52,4%
Havumetsät kivennäismaalla 0,9 33,3%
Sekametsät kivennäismaalla 0,1 4,8%
Väljästi rakennetut asuinalueet 0,1 2,4%
Sekametsät kalliomaalla 0,1 2,4%
Harvapuustoiset alueet kalliomaalla, 10-30% 0,1 2,4%
Kalliomaat 0,1 2,4%
2,6
Koskinen
Korvensivu
Kourikoski
Korkeaoja
Kannisto
Perämaa
Sammalmäki
Kourimo
13031
34.7
40
Väljästi rakennetut asuinalueet
Harvapuustoiset alueet
Sekametsät
Havumetsät
Kalliomaat
N
0
250
500 m

1

2

Maakuntakaavanumero:	133
Kunta:	Lavia
Alueen nimi:	Joutsenjärven kalliot
Pinta-ala (ha):	18,4
Taustaselvitys:	Maa-ainesselvitys III
Arviointiperuste 1:	Merkittävä maisematilan raja
Arviointiperuste 2:	
Arviointiperuste 3:	
Arviointiperuste 4:	
Kuvaus:	Joutsenjärven eteläpuolinen rinne ja rinteen yläosan tasanne. Alue on lähes kauttaaltaan tiheää tai hyvin tiheää vaikeakulkuista havumetsää. Alueelta ei käytännössä avaudu näköaloja ollenkaan. Alueen pohjoispuolella sijaitseva Joutsenjärvi näkyy rinteen yläosasta paikoin, mutta silloinkin hyvin rajoitetusti. Metsäinen rinne erottuu hyvin järvimaisemassa. Avokalliota alueella ei ole. Aluetta halkoo metsätie, jota ei ole merkitty karttoihin.
Käyntipäivämäärä:	21.8.2012
Korkeus(m):	87
Korkeusero(m):	23

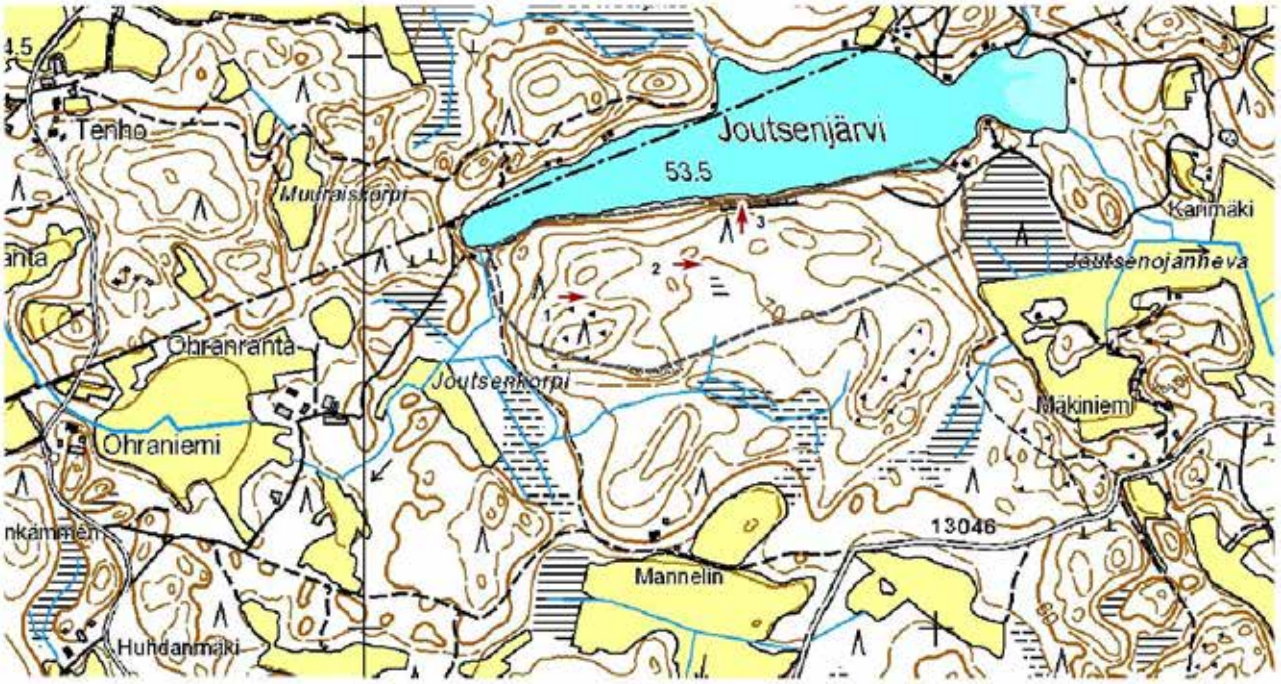
Tenho
Joutsenjärvi
53.5
Muuraiskorpi
Karimäki
Joutsenojanheva
Ohranranta
Joutsenkorpi
Mäkiniemi
Ohraniemi
13046
Mannelin
Huhdanmäki
N
Kuvauspaikka ja -suunta
Alueen raja
0
250
500 m

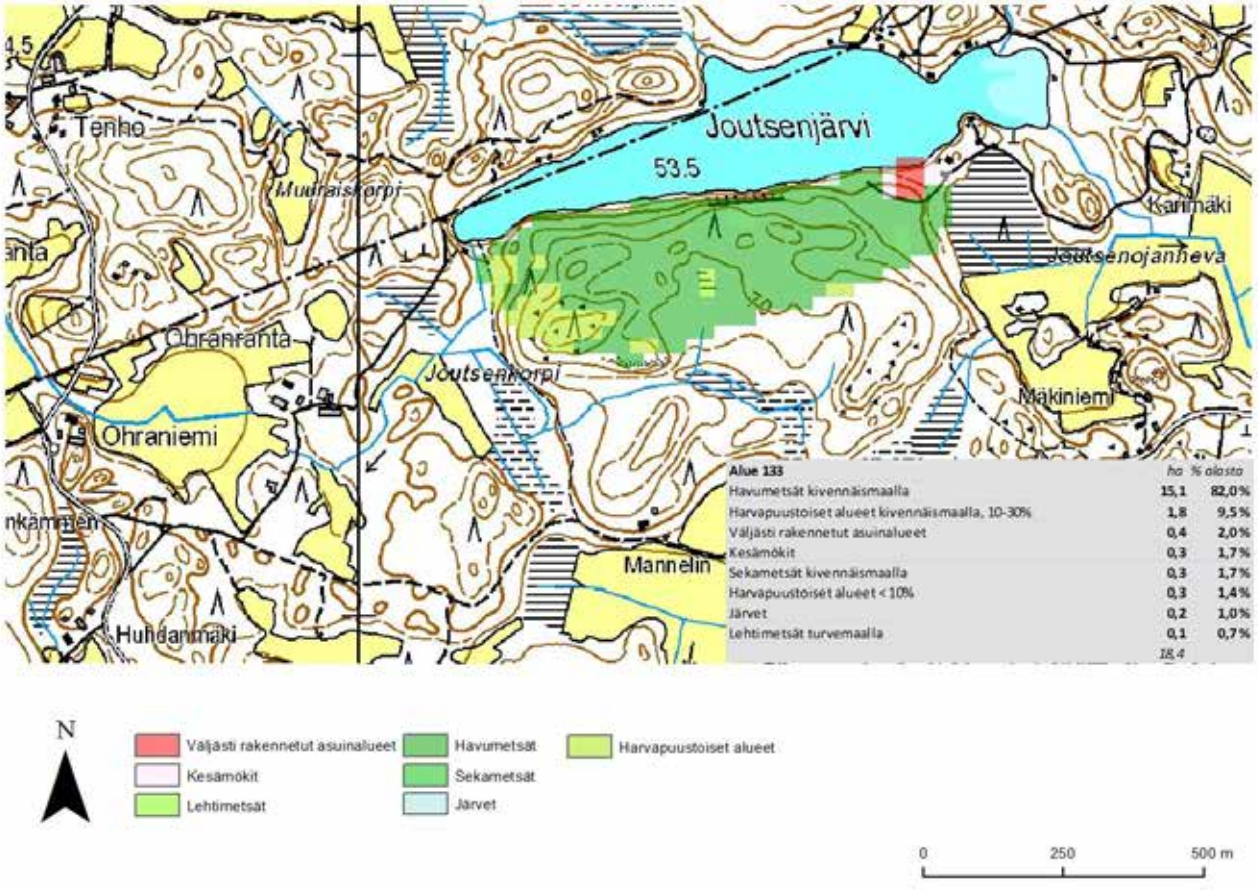
Tenho
Joutsenjärvi
53.5
Muuraiskorpi
Karimäki
Joutsenojanheva
Ohranranta
Joutsenkorpi
Mäkiniemi
Ohraniemi
Mannelin
Huhdanmäki
Alue 133 | ha | % alasta
Havumetsät kivennäismaalla | 15,1 | 82,0%
Harvapuustoiset alueet kivennäismaalla, 10-30% | 1,8 | 9,5%
Väljästi rakennetut asuinalueet | 0,4 | 2,0%
Kesämökit | 0,3 | 1,7%
Sekametsät kivennäismaalla | 0,3 | 1,7%
Harvapuustoiset alueet < 10% | 0,3 | 1,4%
Järvet | 0,2 | 1,0%
Lehtimetsät turvemaalla | 0,1 | 0,7%
18,4
N
Väljästi rakennetut asuinalueet
Havumetsät
Harvapuustoiset alueet
Kesämökit
Sekametsät
Lehtimetsät
Järvet
0
250
500 m

1

2

3

Maakuntakaavanumero:	134
Kunta:	Lavia
Alueen nimi:	Hakeettaankallio
Pinta-ala (ha):	0,5
Taustaselvitys:	Maa-ainesselvitys III
Arviointiperuste 1:	Merkittävä maisematilan raja
Arviointiperuste 2:	
Arviointiperuste 3:	
Arviointiperuste 4:	
Kuvaus:	Hyvin pieni kalliomäki Karhijärven rannan tuntumassa. Mäki on jyrkkäpiirteinen ja kohoaa 10-15 metriä järven pintaa korkeammalle. Näkymä järvelle on kuitenkin varsin vaatimaton tiheän puuston vuoksi. Mäki ja sitä reunustava jyrkänne erottuvat hyvin maisemassa läheiseltä pieneltä "mökkitieltä". Kallion lakialue on harvaa mäntymetsää, ja kalliota ympäröivät alueet ovat puolestaan rehevää kuusivaltaista metsää.
Käyntipäivämäärä:	21.8.2012
Korkeus(m):	65
Korkeusero(m):	13

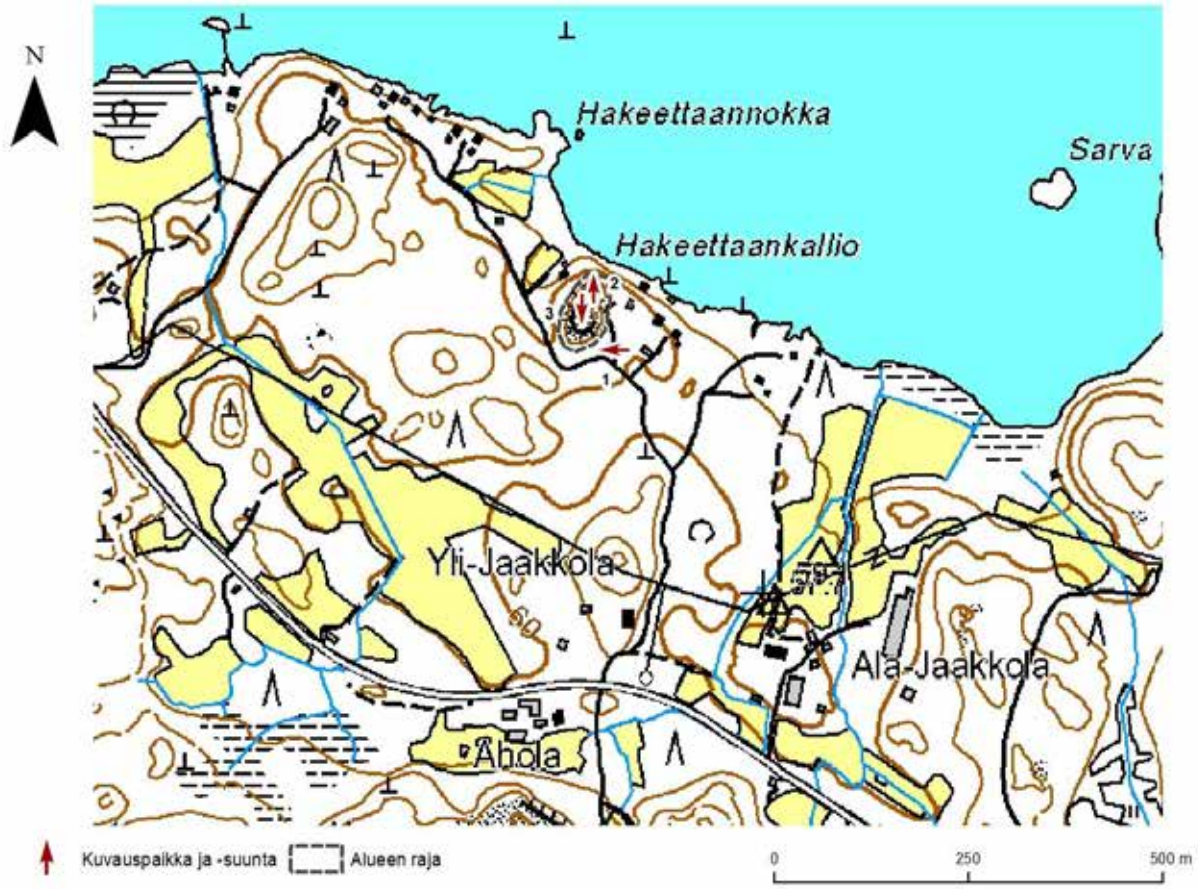
N
Hakeettaannokka
Sarva
Hakeettaankallio
Yli-Jaakkola
Ala-Jaakkola
Åhola
Kuvauspaikka ja -suunta
Alueen raja
0
250
500 m

N
Alue 134
ha
% alasta
Havumetsät kalliomaalla
0,3
38,5 %
Väljästi rakennetut asuinalueet
0,3
30,8 %
Havumetsät kivennäismaalla
0,3
30,8 %
0,8
Hakeettaannokka
Sarva
Hakeettaankallio
Yli-Jaakkola
Ala-Jaakkola
Åhola
Väljästi rakennetut asuinalueet
Havumetsät
0
250
500 m

1

2

3

Maakuntakaavanumero:	135
Kunta:	Lavia
Alueen nimi:	Isovuori-Piponvuori
Pinta-ala (ha):	12,8
Taustaselvitys:	Maa-ainesselvitys III
Arviointiperuste 1:	Merkittävä maisematilan raja
Arviointiperuste 2:	
Arviointiperuste 3:	
Arviointiperuste 4:	
Kuvaus:	Kahdesta etäällä toisistaan sijaitsevasta pienestä mäestä koostuva alue. Itäinen osa-alue, Isovuori sijaitsee Karhijärven eteläpuolella ja on peltojen reunustama idän ja lännen suunnalla. Mäen itä-, länsi- ja pohjoispuolella on suoritettu avohakkuut, joten maisema on hyvin avara ja näkyväisyys näihin suuntiin erinomainen. Mäki myös erottuu kohtalaisesti maisemassa. Läntinen osa-alue, Piponvuori, sijaitsee suurehkon peltoaukean eteläpuolella. Aukea reunustaa mäkeä pohjoistesta, lännestä sekä idästä. Metsä mäkialueella sekä sen ympäristössä on tiheää ja vaikeakulkuista. Mäki on täysin umpeenkasvanut, ja näköalat ovat olemattomat. Mäki ei myöskään erotu juurikaan maisemasta tiheän metsän vuoksi. Puusto on havupuuvaltaista.
Käyntipäivämäärä:	21.8.2012
Korkeus(m):	75
Korkeusero(m):	23

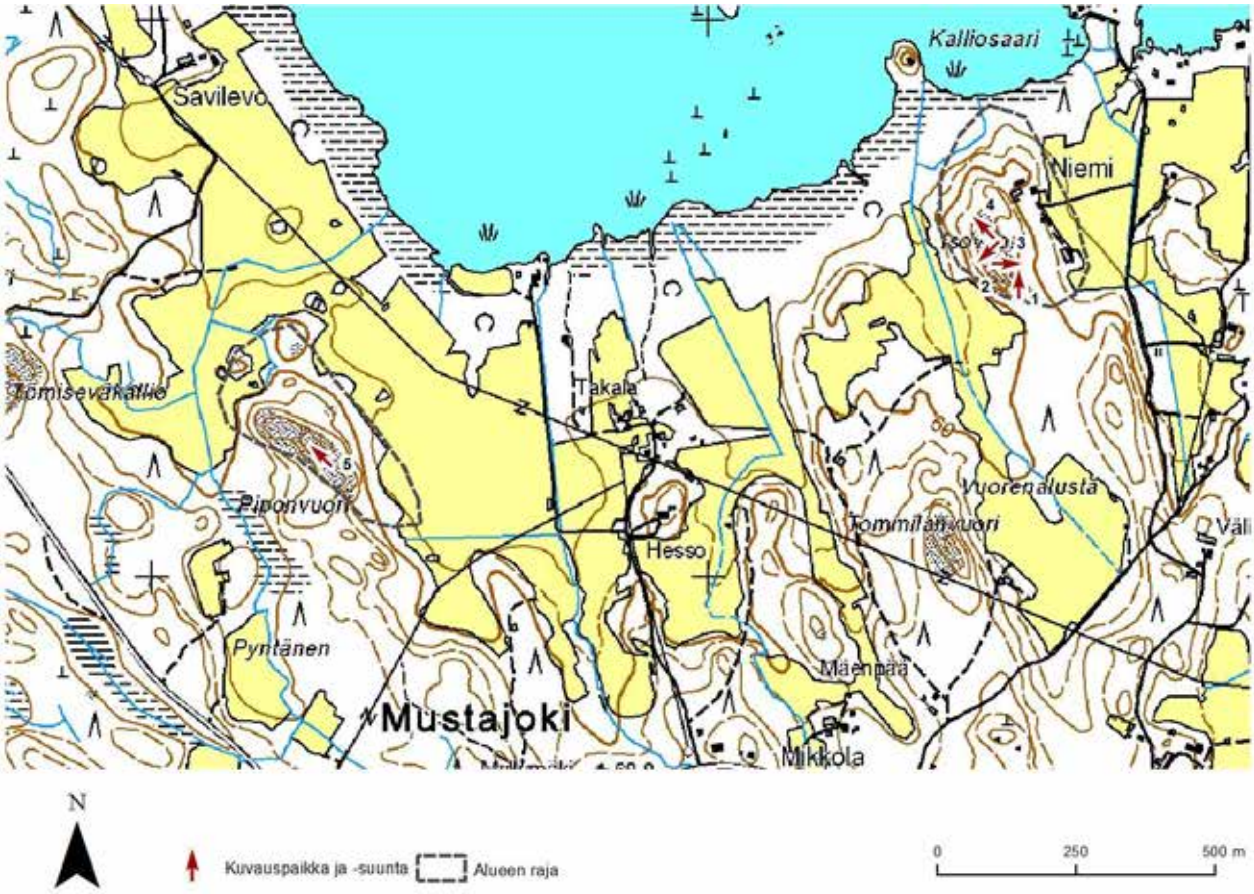

Alue 135	ha	% alasta
Havumetsät kivennäismaalla	5,0	39,0%
Käytössä olevat pellot	2,7	21,0%
Harvapuustoiset alueet kivennäismaalla, 10-30%	1,9	14,6%
Havumetsät kalliomaalla	1,7	13,2%
Sekametsät kivennäismaalla	0,8	6,3%
Väljästi rakennetut asuinalueet	0,6	4,4%
Lehtimetsät kivennäismaalla	0,1	0,5%
Harvapuustoiset alueet < 10%	0,1	0,5%
Kalliomaat	0,1	0,5%
	12,8	

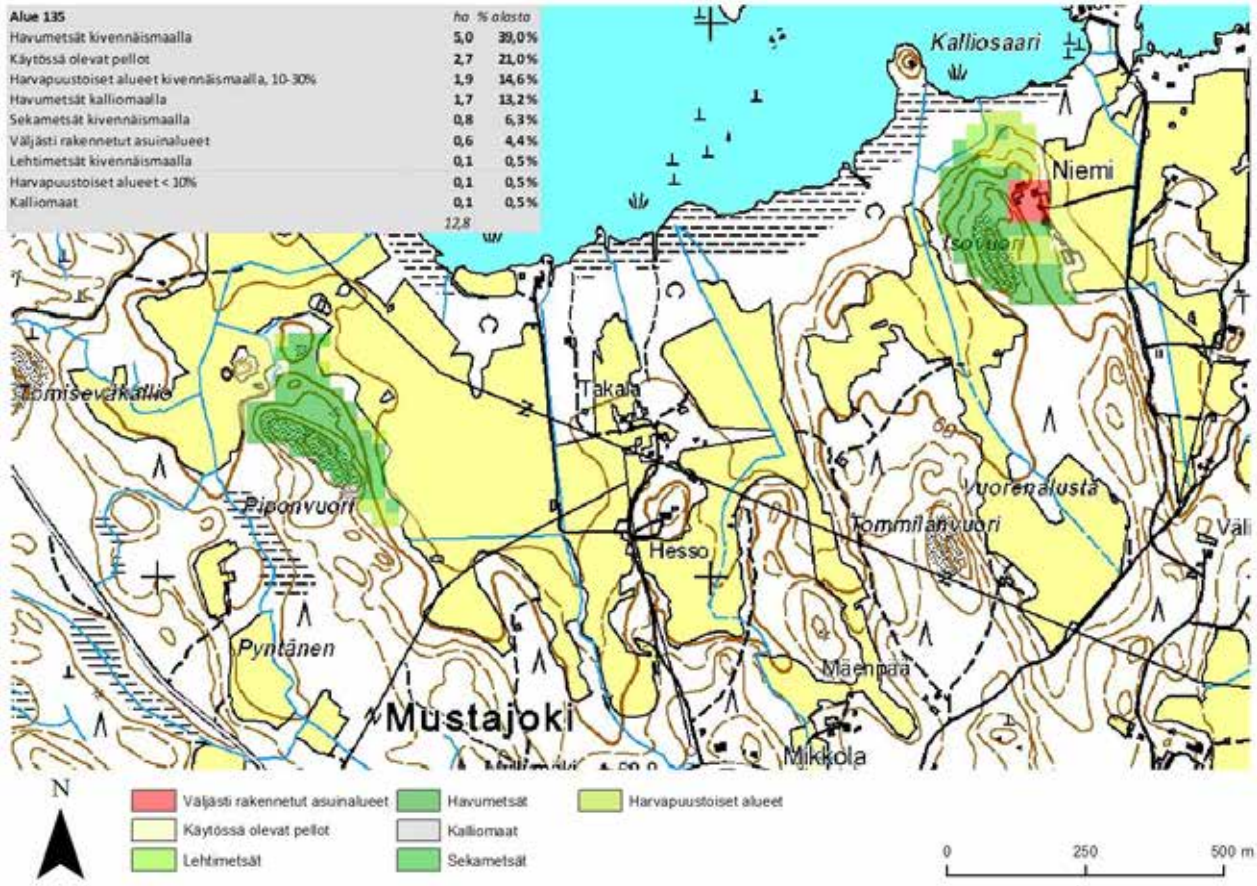

1

2

3

4

5

Maakuntakaavanumero:	136
Kunta:	Lavia
Alueen nimi:	Naarajärven kalliot
Pinta-ala (ha):	40,3
Taustaselvitys:	Maa-ainesselvitys III
Arviointiperuste 1:	Merkittävä maisematilan raja
Arviointiperuste 2:	Asutukseen tai tiemaisemaan liittyvä kallio
Arviointiperuste 3:	
Arviointiperuste 4:	
Kuvaus:	Kahteen osa-alueeseen jakautuva alue Naarajärven ympärillä. Eteläinen osa-alue on hyvin pieni. Se käsittää pienen matalahkon avokallioalueen, jonka laelta avautuu näkymä järvelle. Mäen eteläosa kuuluu Pirkanmaahan, joten se on kaava-alueen ulkopuolella. Mäki erottuu maisemassa sitä reunustavalta maantieltä. Pohjoinen osa-alue jakautuu kahteen suon toisistaan erottamaan kalliomäkeen. Mäet ovat varsin laakeita, mutta niillä on myös jyrkänteisiäkin kohtia. Mäet kohoavat ympäristöään korkeammalle, ja varsinkin läntiseltä kalliomäeltä avautuu hyvä näköala etelän suuntaan. Itäiseltä mäeltä näköalat ovat vähäiset, mutta mäkeä halkovan voimalinjan johtokatua pitkin näkee kauas. Puusto alueilla on mäntyvaltaista. Hakkuita ei ole pitkään aikaan suoritettu.
Käyntipäivämäärä:	23.8.2012
Korkeus(m):	120
Korkeusero(m):	26

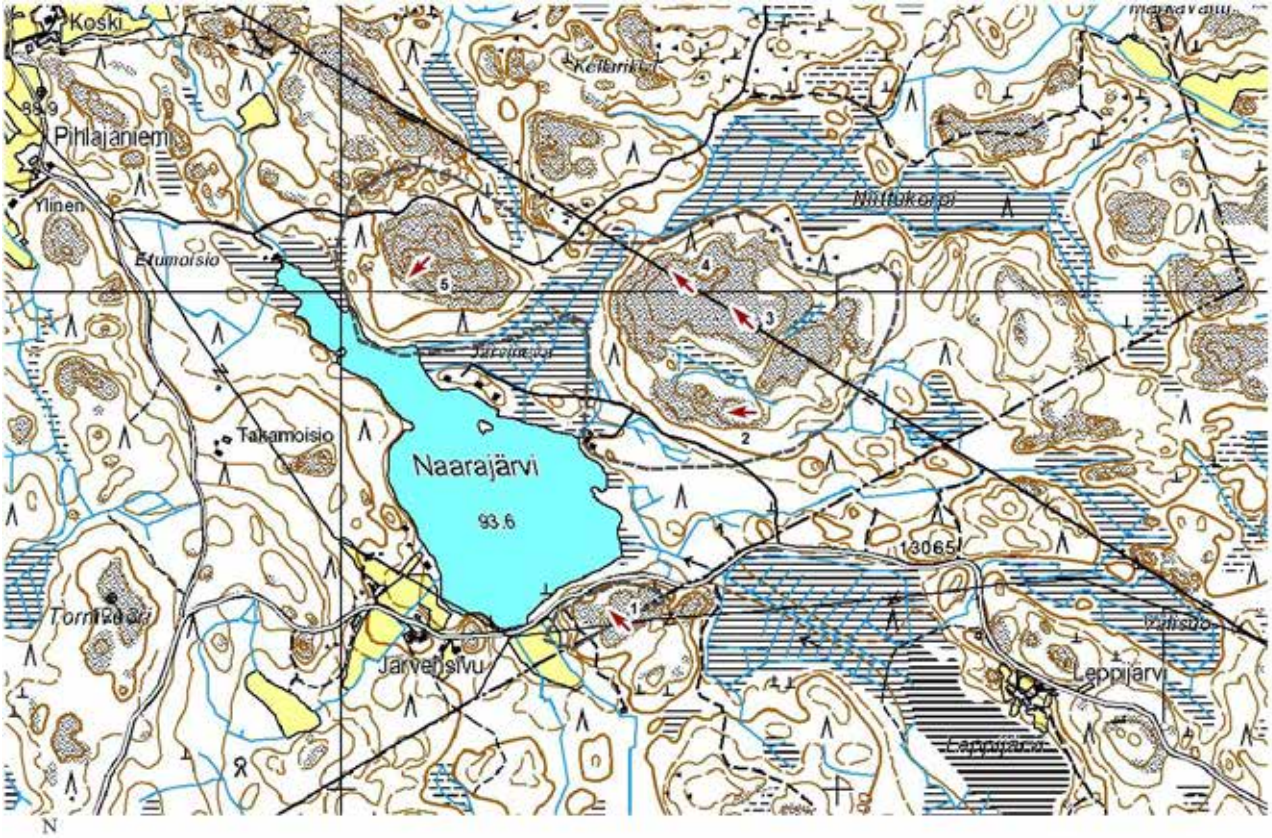

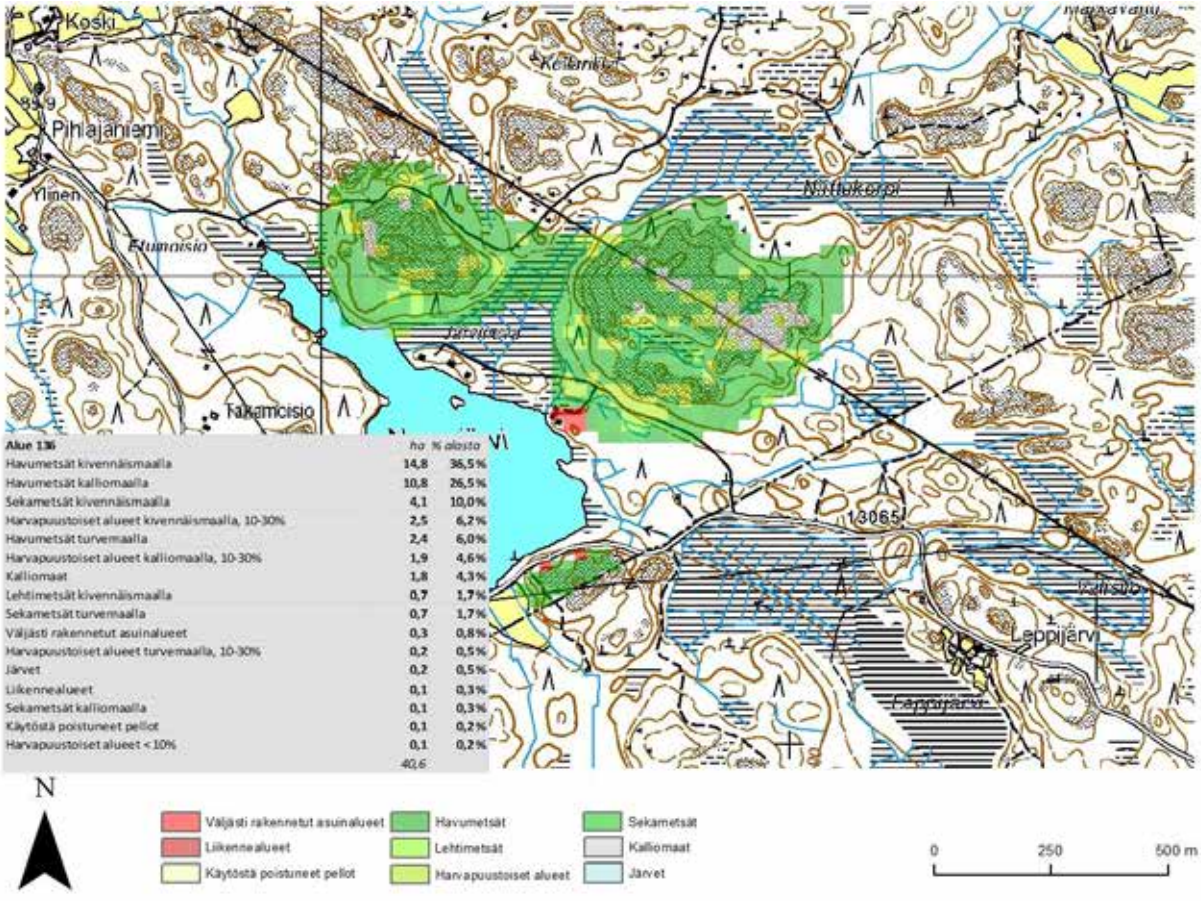

Alue 136	ha	% alasta
Havumetsät kivennäismaalla	14,8	36,5%
Havumetsät kalliomaalla	10,8	26,5%
Sekametsät kivennäismaalla	4,1	10,0%
Harvapuustoiset alueet kivennäismaalla, 10-30%	2,5	6,2%
Havumetsät turvemaalla	2,4	6,0%
Harvapuustoiset alueet kalliomaalla, 10-30%	1,9	4,6%
Kalliomaat	1,8	4,3%
Lehtimetsät kivennäismaalla	0,7	1,7%
Sekametsät turvemaalla	0,7	1,7%
Väljästi rakennetut asuinalueet	0,3	0,8%
Harvapuustoiset alueet turvemaalla, 10-30%	0,2	0,5%
Järvet	0,2	0,5%
Liikennealueet	0,1	0,3%
Sekametsät kalliomaalla	0,1	0,3%
Käytöstä poistuneet pellot	0,1	0,2%
Harvapuustoiset alueet < 10%	0,1	0,2%
	40,6	

Väljästi rakennetut asuinalueet
Liikennealueet
Käytöstä poistuneet pellot
Havumetsät
Lehtimetsät
Harvapuustoiset alueet
Sekametsät
Kalliomaat
Järvet

1

2

3

4

5

Maakuntakaavanumero:	137
Kunta:	Lavia
Alueen nimi:	Sillanpäänvuori
Pinta-ala (ha):	23,5
Taustaselvitys:	Maa-ainesselvitys III
Arviointiperuste 1:	Merkittävä maisematilan raja
Arviointiperuste 2:	
Arviointiperuste 3:	
Arviointiperuste 4:	
Kuvaus:	Yksittäinen mäkialue. Mäen etelärinne on varsin jyrkkä ja korkea. Pellot ympäröivät aluetta eri suunnilta. Mäntyvaltainen puusto kuitenkin rajoittaa merkittävästi näköaloja. Alueen itäreuna on poikkeus, sillä siellä on hakkuiden jäljiltä avoin alue, jonka reunasta avautuu avara näköala itään. Avokalliota alueella on hyvin vähän. Aluetta halkoo pohjoisosassa voimalinja.
Käyntipäivämäärä:	23.8.2012
Korkeus(m):	100
Korkeusero(m):	39

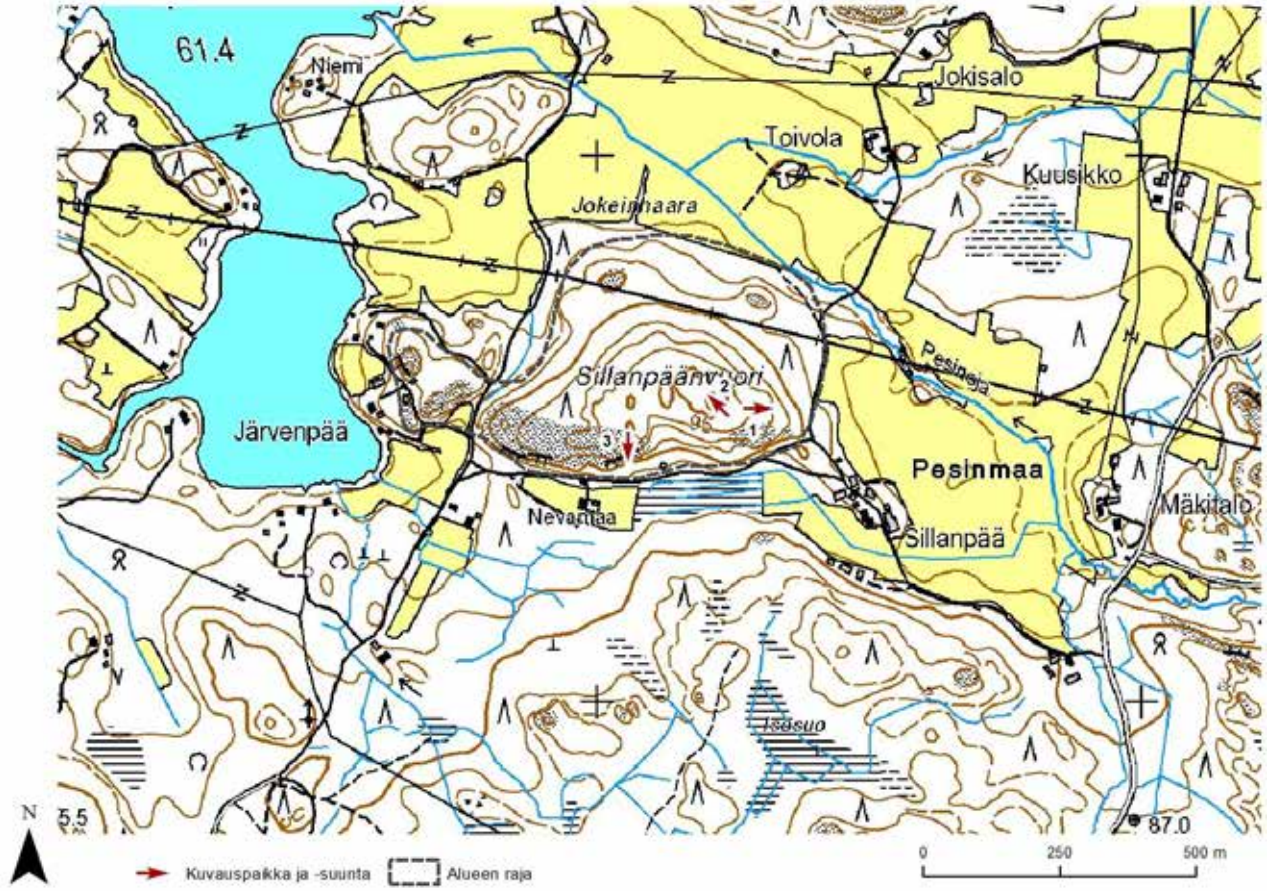
61.4
Niemi
Jokisalo
Toivola
Kuusikko
Jokeinmaara
Sillanpäänvuori
Pesineja
Järvenpää
Pesinmaa
Mäkitalo
Nevantaa
Sillanpää
Isosuo
N
5.5
87.0
0
250
500 m
Kuvauspaikka ja -suunta
Alueen raja

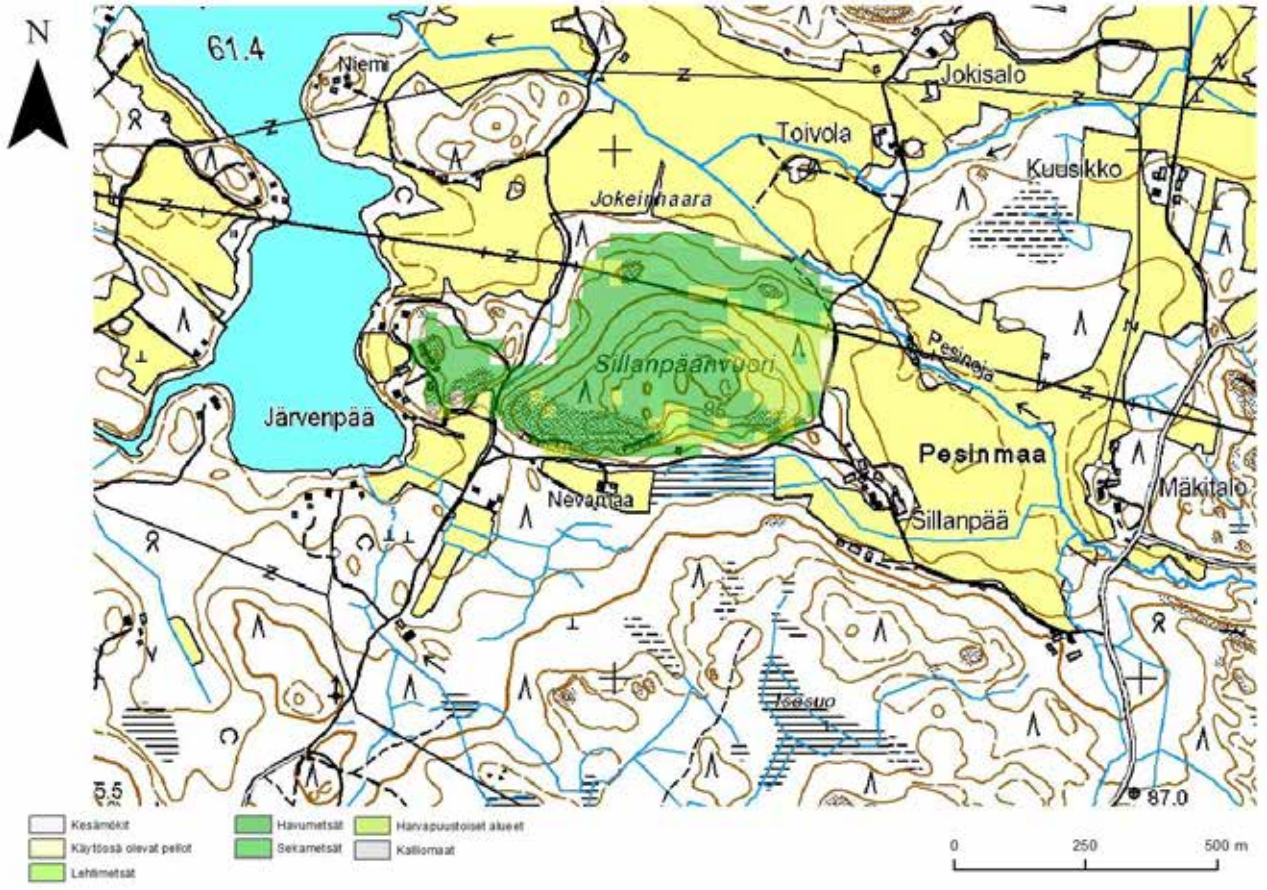
N
61.4
Niemi
Jokisalo
Toivola
Kuusikko
Jokeinmaara
Sillanpäänvuori
Pesineja
Järvenpää
Pesinmaa
Mäkitalo
Nevantaa
Sillanpää
Isosuo
5.5
87.0
Kesämökit
Käytössä olevat pellot
Lehtimetsät
Havumetsät
Sekametsät
Harvapuustoiset alueet
Kalliomaat
0
250
500 m

1

2

3

Maakuntakaavanumero:	138
Kunta:	Lavia
Alueen nimi:	Metsäkulman kallioalue
Pinta-ala (ha):	48,4
Taustaselvitys:	Maa-ainesselvitys III
Arviointiperuste 1:	Merkittävä maisematilan raja
Arviointiperuste 2:	
Arviointiperuste 3:	
Arviointiperuste 4:	
Kuvaus:	Useista kalliomäistä koostuva alue. Yksittäiset kalliomäet aluella ovat pieniä tai hyvin pieniä. Paikoitellen mäkien rinteet ovat hyvin jyrkkiä ja osa mäistä kohoaa huomattavasti ympäristöään korkeammalle. Puusto kuitenkin rajoittaa näköaloja mäkien yläosista. Aluetta lännessä reunustavat pellot erottuvat paikoin maisemassa. Alueen länsireunassa on maantie, jolta kalliomäet kuitenkin erottuvat varsin heikosti. Alueen eteläpuoliskolla peruskarttaan kuvattu kalliomäki on hyvin tiheää metsää. Muutoin kalliot ovat avonaisia. Puusto alueella on pääosin rehevää ja kuusivaltaista. Aluetta halkoo etelässä voimalinja, ja pohjoisessa pienempi sähkölinja.
Käyntipäivämäärä:	23.8.2012
Korkeus(m):	100
Korkeusero(m):	27

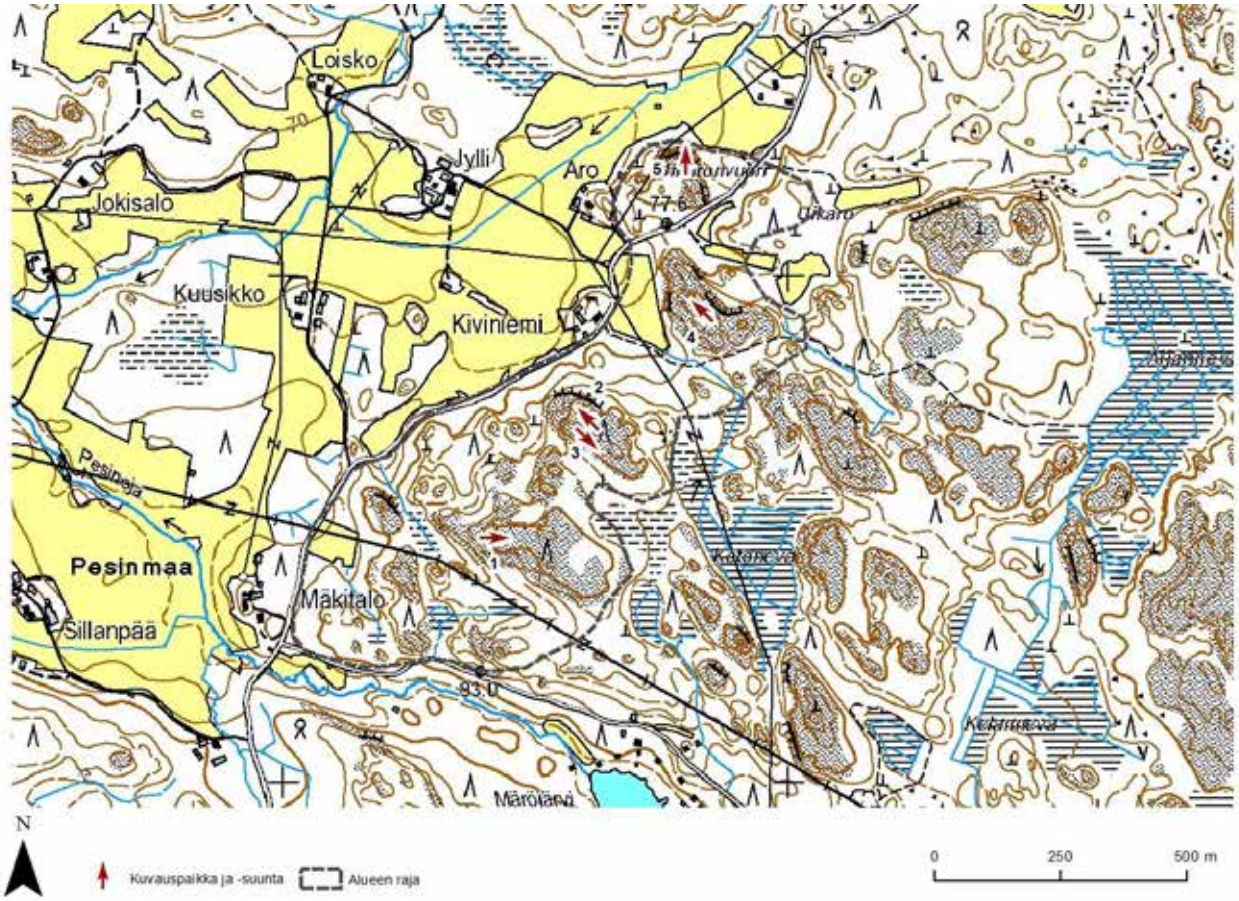

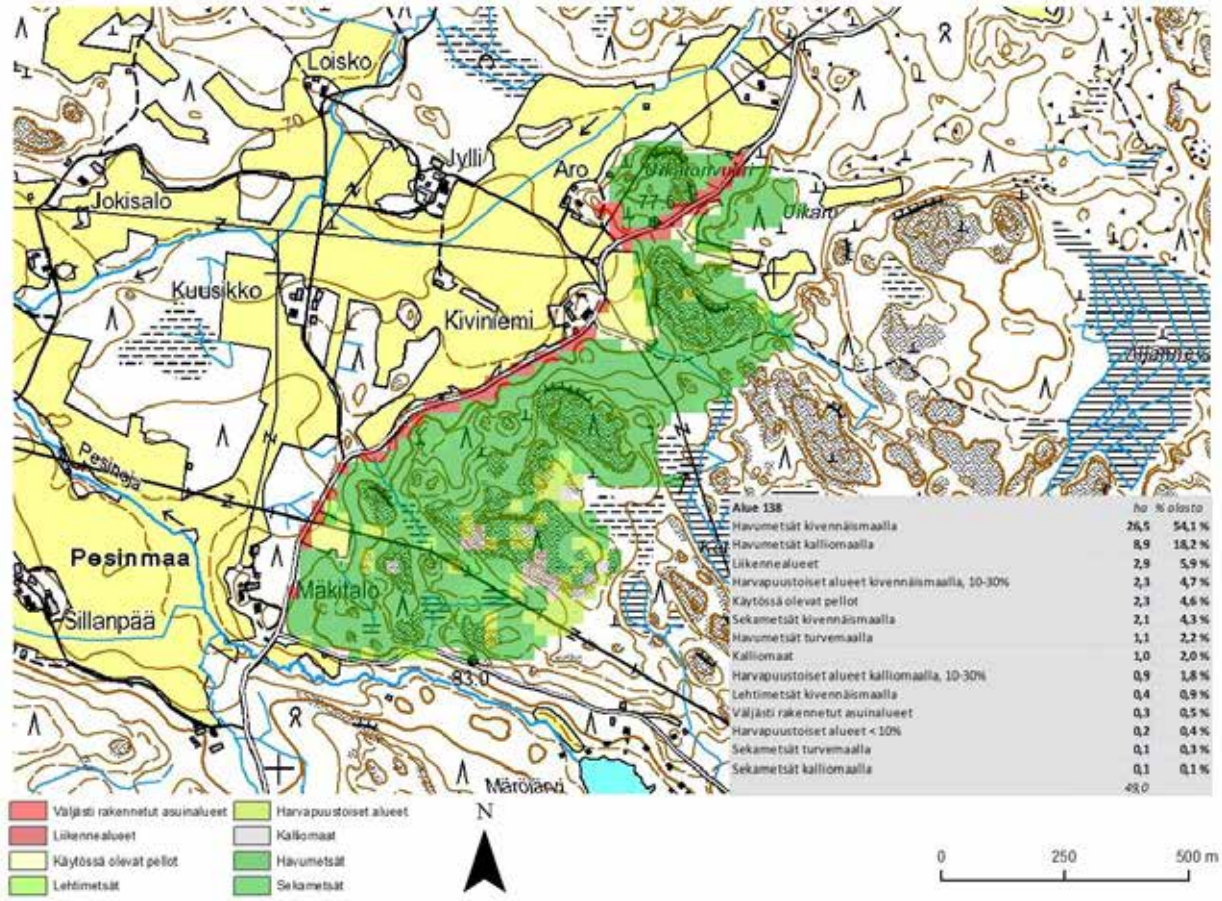

Alue 138	ha	% alasta
Havumetsät kivennäismaalla	26,5	54,1 %
Havumetsät kalliomaalla	8,9	18,2 %
Liikennealueet	2,9	5,9 %
Harvapuustoiset alueet kivennäismaalla, 10-30%	2,3	4,7 %
Käytössä olevat pellot	2,3	4,6 %
Sekametsät kivennäismaalla	2,1	4,3 %
Havumetsät turvemaalla	1,1	2,2 %
Kalliomaat	1,0	2,0 %
Harvapuustoiset alueet kalliomaalla, 10-30%	0,9	1,8 %
Lehtimetsät kivennäismaalla	0,4	0,9 %
Väljästi rakennetut asuinalueet	0,3	0,5 %
Harvapuustoiset alueet < 10%	0,2	0,4 %
Sekametsät turvemaalla	0,1	0,3 %
Sekametsät kalliomaalla	0,1	0,1 %
	49,0	

1

2

3

4

5

Maakuntakaavanumero:	139
Kunta:	Lavia
Alueen nimi:	Järvenpäänvuori
Pinta-ala (ha):	97,9
Taustaselvitys:	Maa-ainesselvitys III
Arviointiperuste 1:	Merkittävä maisematilan raja
Arviointiperuste 2:	Asutukseen tai tiemaisemaan liittyvä kallio
Arviointiperuste 3:	
Arviointiperuste 4:	
Kuvaus:	Suurehko epäyhtenäinen aluekokonaisuus. Alue koostuu kolmesta avokalliomäestä, mutta siihen sisältyy myös muuta metsää, teitä, peltoja, asuinrakennuksia ja voimalinjoja. Maisemallisesti alue on pääosin vaatimaton. Mäet eivät juurikaan erotu maisemassa, eikä näköaloja avaudu. Suurin maisemallinen merkitys on pohjoisimmalla kalliomäellä, jonka länsireuna on avointa hakkuuta. Hakkuun takia näköala länteen pienelle järvelle, sekä kantatielle on hyvä. Mäki myös erottuu maisemassa. Alue on pääosin talouskäytössä olevaa havumetsää. Valtapuuna on kuusi, ja avokallioalueilla mänty.
Käyntipäivämäärä:	23.8.2012
Korkeus(m):	90
Korkeusero(m):	28

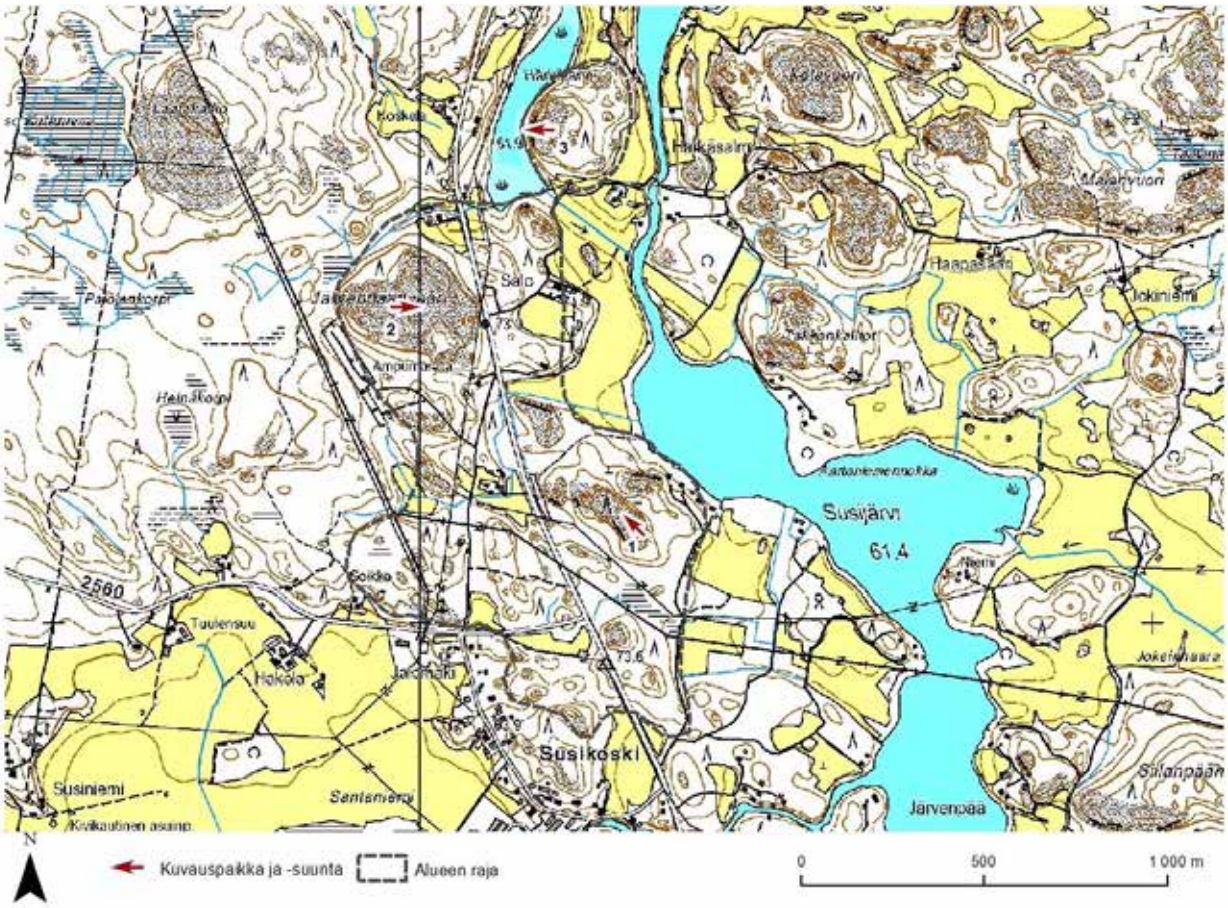

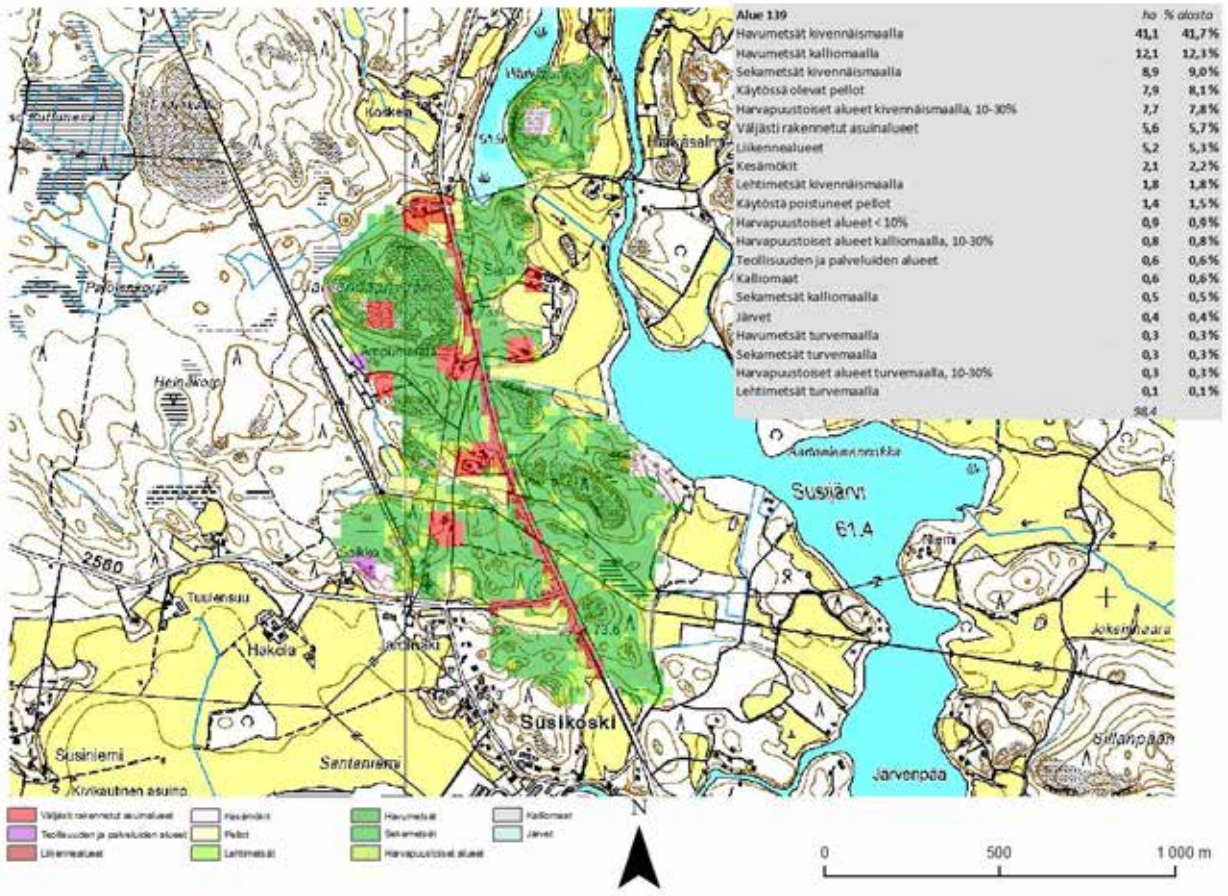

Alue 139	ha	% alasta
Havumetsät kivennäismaalla	41,1	41,7%
Havumetsät kalliomaalla	12,1	12,1%
Sekametsät kivennäismaalla	8,9	9,0%
Käytössä olevat pellot	7,9	8,1%
Harvapuustoiset alueet kivennäismaalla, 10-30%	7,7	7,8%
Väljästi rakennetut asuinalueet	5,6	5,7%
Liikennealueet	5,2	5,3%
Kesämökit	2,1	2,2%
Lehtimetsät kivennäismaalla	1,8	1,8%
Käytöstä poistuneet pellot	1,4	1,5%
Harvapuustoiset alueet < 10%	0,9	0,9%
Harvapuustoiset alueet kalliomaalla, 10-30%	0,8	0,8%
Teollisuuden ja palveluiden alueet	0,6	0,6%
Kalliomaat	0,6	0,6%
Sekametsät kalliomaalla	0,5	0,5%
Järvet	0,4	0,4%
Havumetsät turvemaalla	0,3	0,3%
Sekametsät turvemaalla	0,3	0,3%
Harvapuustoiset alueet turvemaalla, 10-30%	0,3	0,3%
Lehtimetsät turvemaalla	0,1	0,1%
	98,4	

1

2

3

Maakuntakaavanumero:	140
Kunta:	Lavia
Alueen nimi:	Niemenkylä-Susijärvi
Pinta-ala (ha):	647,1
Taustaselvitys:	Maa-ainesselvitys III
Arviointiperuste 1:	Merkittävä maisematilan raja
Arviointiperuste 2:	Asutukseen tai tiemaisemaan liittyvä kallio
Arviointiperuste 3:	
Arviointiperuste 4:	
Kuvaus:	Hyvin laaja aluekokonaisuus. Alue koostuu lukuisista avokalliomäistä, joiden välissä on pieniä peltoja ja metsäalueita. Alueella on myös pieniä järviä. Kalliomäiltä avautuu maisemia pelloille ja järville. Yksikään mäistä ei kuitenkaan ole huomattavasti ympäristöstään kohoava. Alueella kulkee lukuisia paikallisteitä, joiden maisemassa kalliot paikoin erottuvat hyvin. Alueen länsiosassa kantatie halkoo myös aluetta. Alueen metsät ovat pääosin talouskäytössä olevaa havumetsää. Alueella on kaksi maakuntakaavaan merkittyä muinaisjäännöstä (sm-450 ja sm-466).
Käyntipäivämäärä:	23.8.2012
Korkeus(m):	105
Korkeusero(m):	44

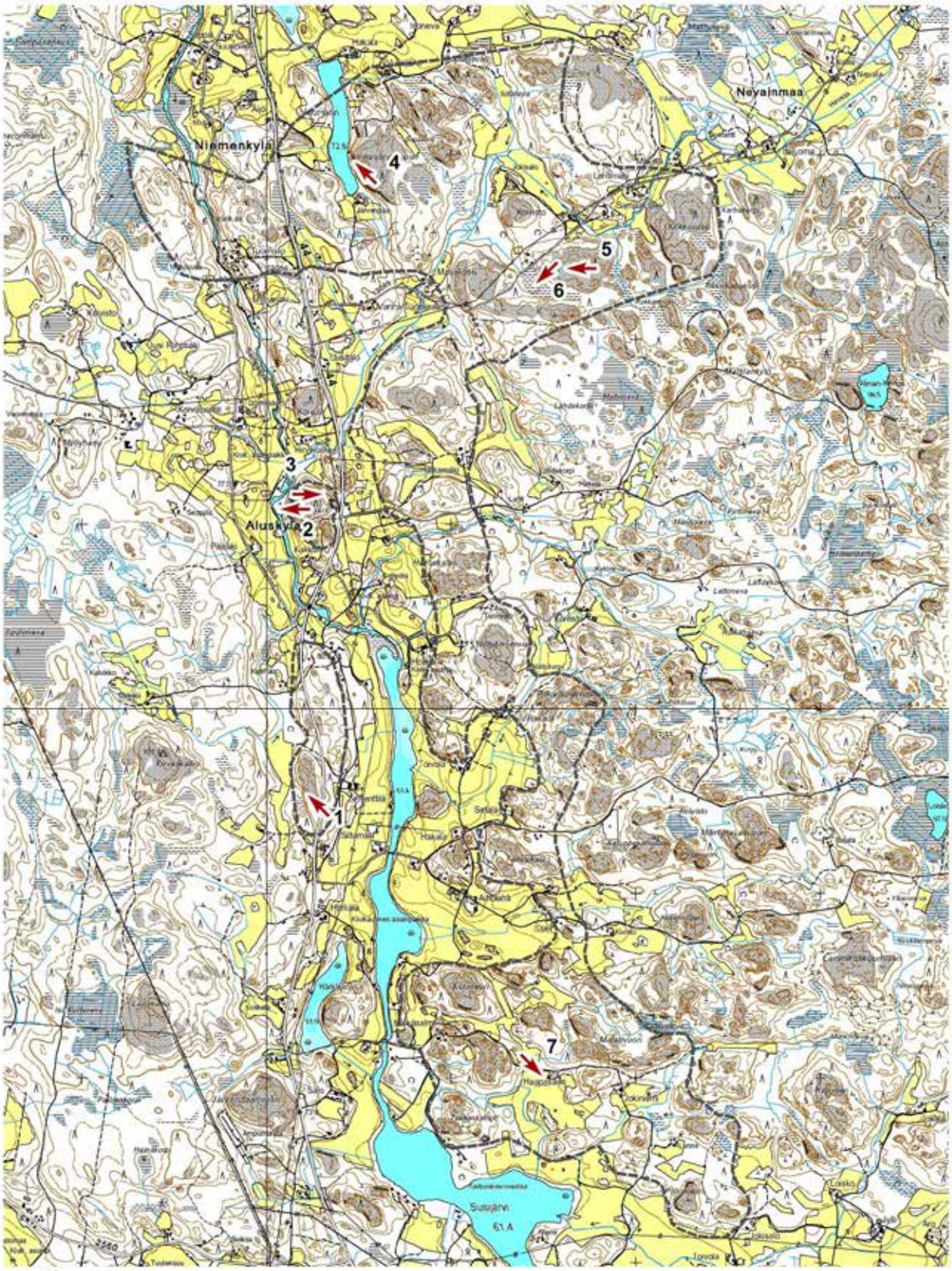
Niemenkylä
Aluskylä
Nöyainmaa
Suvajärvi
1
2
3
4
5
6
7
N
Kuvauspaikka ja -suunta
Alueen raja
0
1 000
2 000 m

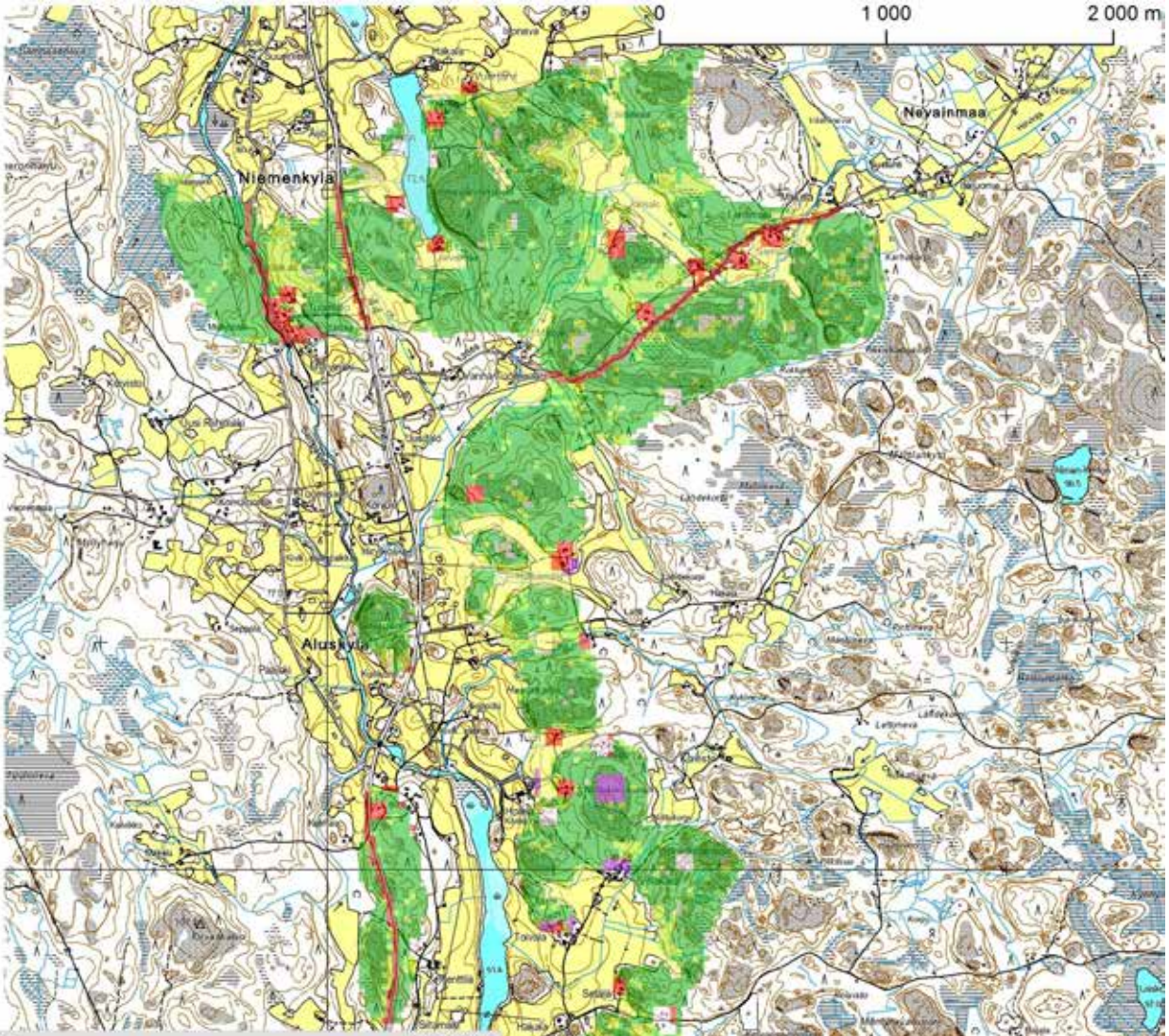

Alue 140	ha	% alasta
Havumetsät kivennäismaalla	243,4	37,5 %
Havumetsät kalliomaalla	99,3	15,3 %
Käytössä olevat pellot	77,0	11,9 %
Harvapuustoiset alueet kivennäismaalla, 10-30%	60,4	9,3 %
Sekametsät kivennäismaalla	56,0	8,6 %
Käytöstä poistuneet pellot	17,9	2,8 %
Väljästi rakennetut asuinalueet	15,7	2,4 %
Liikennealueet	12,9	2,0 %
Harvapuustoiset alueet kalliomaalla, 10-30%	9,5	1,5 %
Lehtimetsät kivennäismaalla	9,3	1,4 %
Havumetsät turvemaalla	8,1	1,3 %
Harvapuustoiset alueet < 10%	6,2	1,0 %
Kalliomaat	5,8	0,9 %
Kesämökit	5,7	0,9 %
Järvet	5,2	0,8 %
Harvapuustoiset alueet, käytöstä poistuneet maatalousmaat	3,8	0,6 %
Teollisuuden ja palveluiden alueet	3,4	0,5 %
Sekametsät kalliomaalla	3,4	0,5 %
Harvapuustoiset alueet turvemaalla, 10-30%	2,3	0,3 %
Sekametsät turvemaalla	2,1	0,3 %
Lehtimetsät turvemaalla	0,9	0,1 %
Laidunmaat	0,3	0,0 %
Avosuot	0,1	0,0 %
	648,6	

Avosuot
Kalliomaat
Sekametsät
Harvapuustoiset alueet
Väljästi rakennetut asuinalueet
Teollisuuden ja palveluiden alueet
Liikennealueet
Kesämökit
Laidunmaat
Lehtimetsät
Pellot
Havumetsät
Järvet

N

1

2

3

4

5

6

7

Maakuntakaavanumero:	141
Kunta:	Lavia
Alueen nimi:	Ahvenuskallio
Pinta-ala (ha):	23,5
Taustaselvitys:	Maa-ainesselvitys III
Arviointiperuste 1:	Merkittävä maisematilan raja
Arviointiperuste 2:	
Arviointiperuste 3:	
Arviointiperuste 4:	
Kuvaus:	Laakea avoin avokallioalue Ahvenusjärven länsipuolella. Alue on suurimmaksi osaksi puutonta tai matalaa männikköä kasvavaa avokalliota. Itäinen rinne järven suuntaan on jyrkähkö, mutta varsin matala. Rannalla sijaitsee vapaa-ajan asuntoja. Rinteeltä avautuu puuston rajoittama näkymä järvelle. Muutoin alueen maisemallinen merkitsevyys rajoittuu alueen sisäiseen maisemaan.
Käyntipäivämäärä:	28.8.2012
Korkeus(m):	131
Korkeusero(m):	16

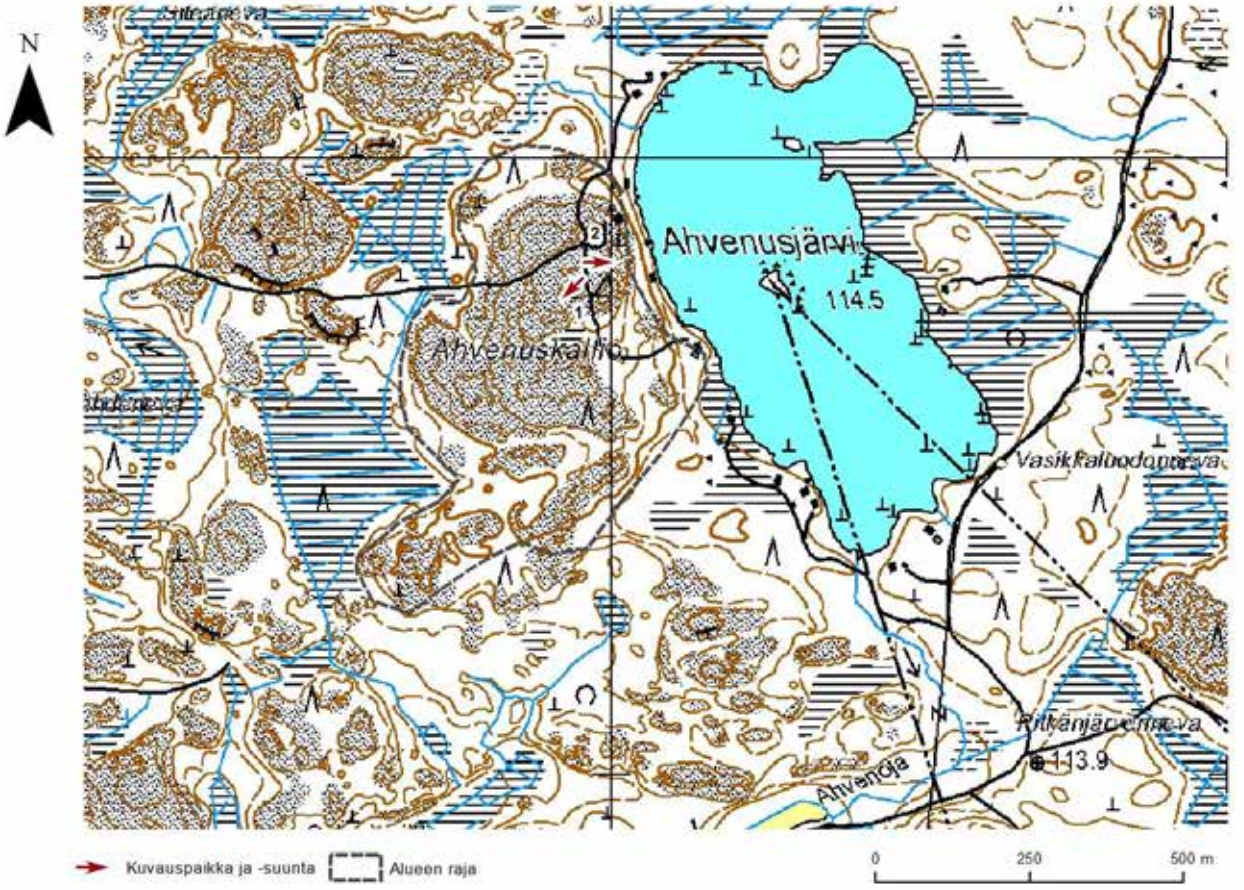

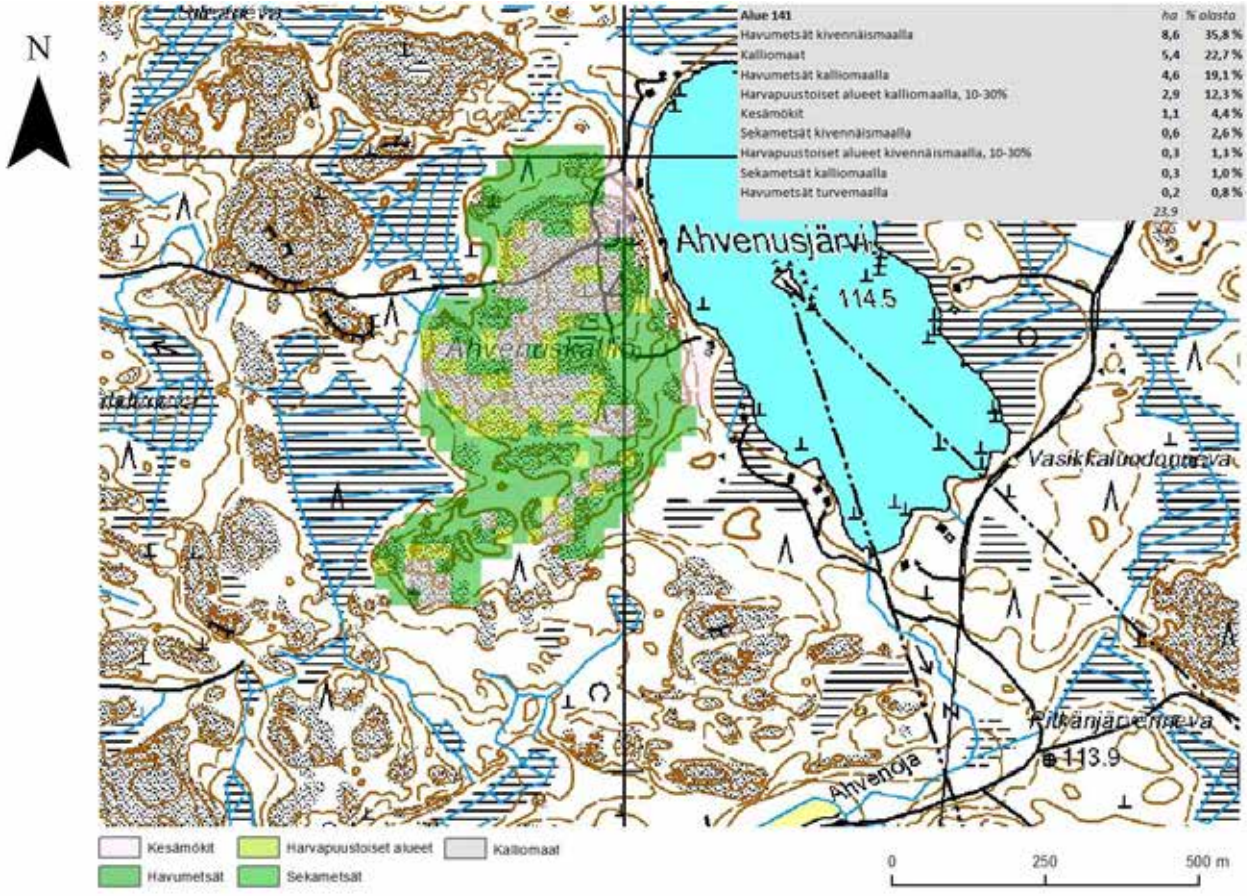

Alue 141	ha	% alasta
Havumetsät kivennäismaalla	8,6	35,8 %
Kalliomaat	5,4	22,7 %
Havumetsät kalliomaalla	4,6	19,1 %
Harvapuustoiset alueet kalliomaalla, 10-30%	2,9	12,3 %
Kesämökit	1,1	4,4 %
Sekametsät kivennäismaalla	0,6	2,6 %
Harvapuustoiset alueet kivennäismaalla, 10-30%	0,3	1,3 %
Sekametsät kalliomaalla	0,3	1,0 %
Havumetsät turvemaalla	0,2	0,8 %
	23,9	

1

2

Maakuntakaavanumero:	142
Kunta:	Lavia
Alueen nimi:	Katosvuori-Tornivuori
Pinta-ala (ha):	58,9
Taustaselvitys:	Maa-ainesselvitys III
Arviointiperuste 1:	Merkittävä maisematilan raja
Arviointiperuste 2:	Seudullisesti korkea kallio
Arviointiperuste 3:	
Arviointiperuste 4:	
Kuvaus:	Kolmesta avokallioalueesta koostuva laajahko aluekokonaisuus. Avokalliot ovat yleispiirteiltään laakeita ja loivapiirteisiä. Keskimmäinen kallio, Tornikallio, on mäistä alueen kalliomäistä korkein. Sen laella on kiviröykkiö ja romahtanut puutorni. Eteläisin kallio, Katosvuori, sijaitsee Katosjärven rannalla. Ranta-alueella sijaitsee muutama vapaa-ajan asunto. Kallion länsireunalta avautuu puuston rajoittama näköala länteen järvelle. Näköalat kaikilta kalliomäiltä ovat rajalliset mäkien loivuuden ja puuston takia. Paikoitellen kuitenkin avautuu näköaloja korpimetsiin sekä idän että lännen suuntaan. Metsäisyyden takia kalliot eivät erotu maisemassa kovinkaan hyvin. Paikoin ne erottuvat kuitenkin alueen metsäteille.
Käyntipäivämäärä:	28.8.2012
Korkeus(m):	135
Korkeusero(m):	20

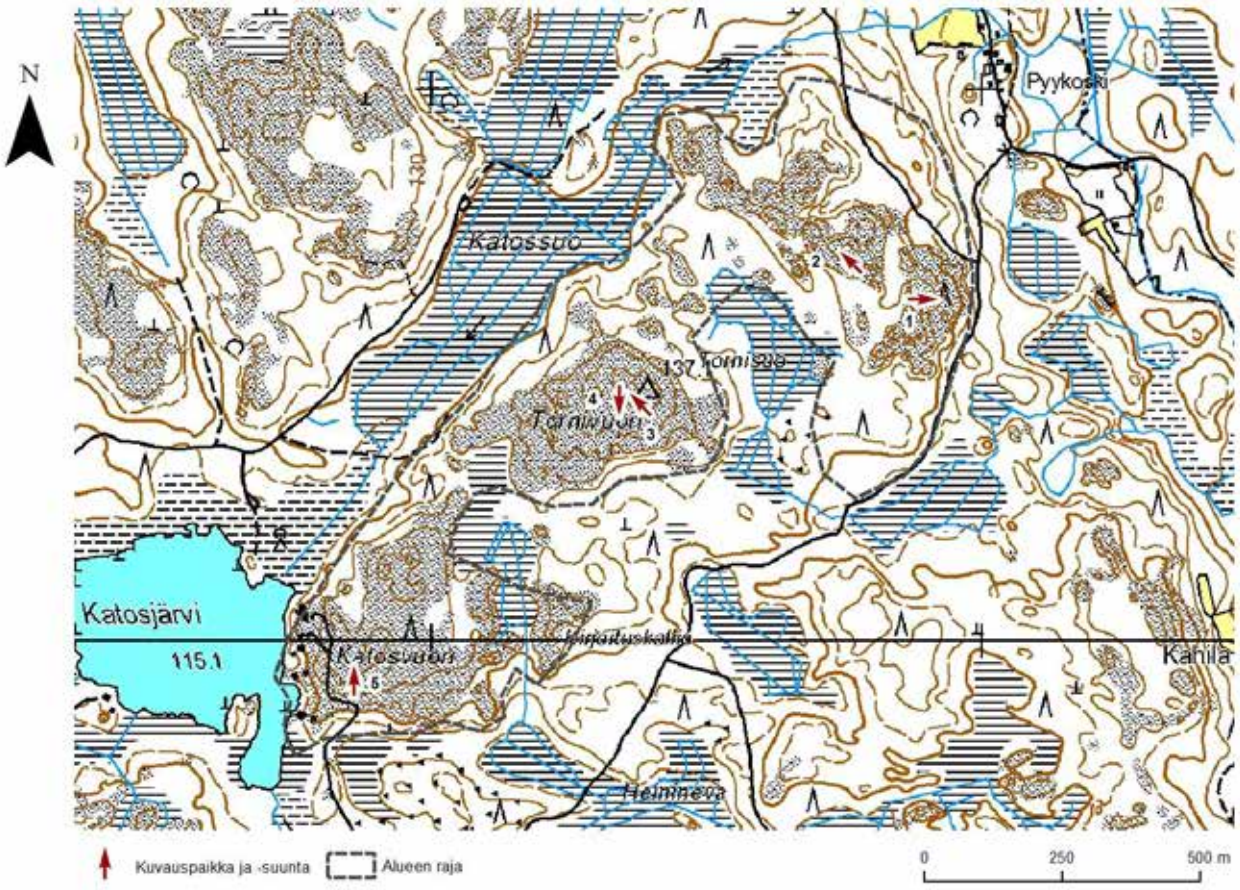

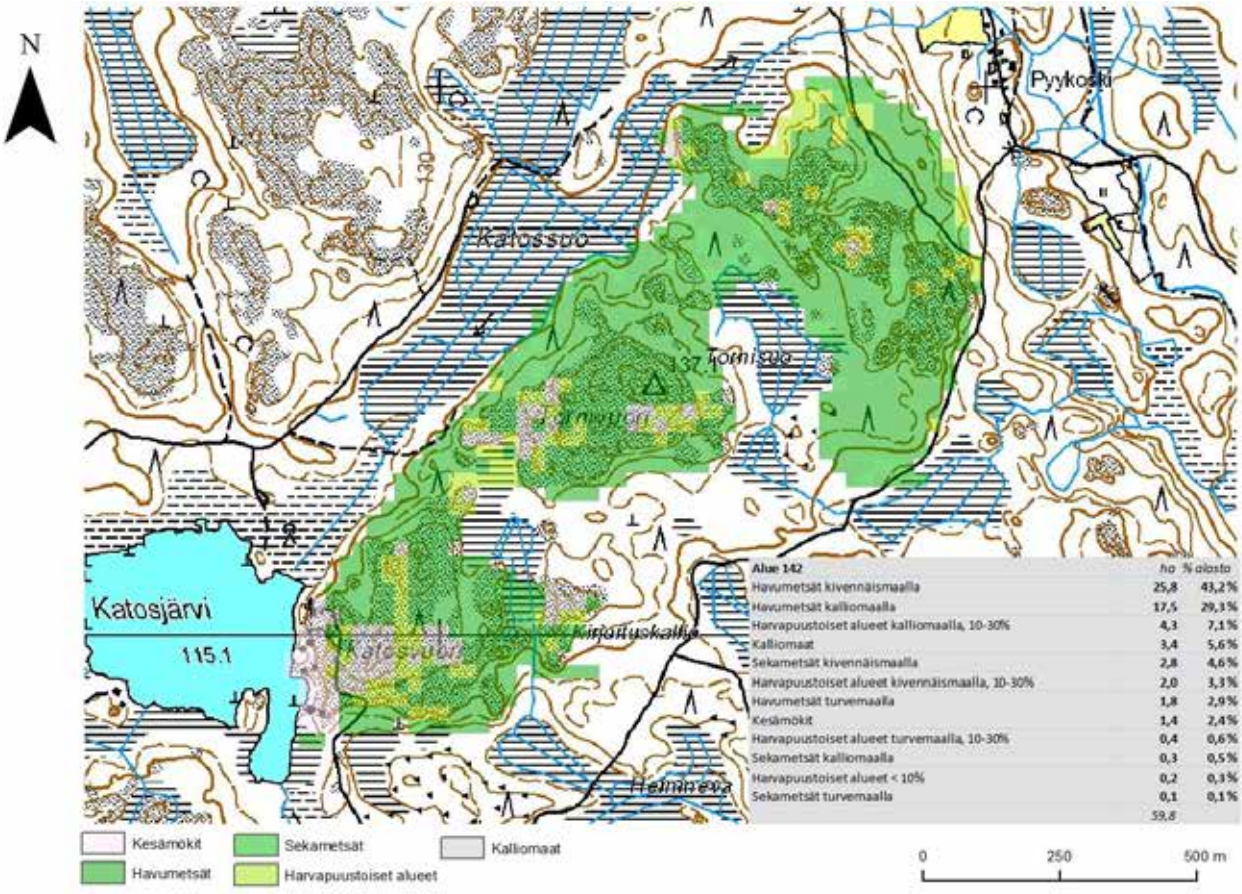

Alue 142	ha	% alasto
Havumetsät kivennäismaalla	25,8	43,2%
Havumetsät kalliomaalla	17,5	29,3%
Harvapuustoiset alueet kalliomaalla, 10-30%	4,3	7,1%
Kalliomaat	3,4	5,6%
Sekametsät kivennäismaalla	2,8	4,6%
Harvapuustoiset alueet kivennäismaalla, 10-30%	2,0	3,3%
Havumetsät turvemaalla	1,8	2,9%
Kesämökit	1,4	2,4%
Harvapuustoiset alueet turvemaalla, 10-30%	0,4	0,6%
Sekametsät kalliomaalla	0,3	0,5%
Harvapuustoiset alueet < 10%	0,2	0,3%
Sekametsät turvemaalla	0,1	0,1%
	59,8	

1

2

3

4

5

Maakuntakaavanumero:	143
Kunta:	Lavia
Alueen nimi:	Patsakallio
Pinta-ala (ha):	23,4
Taustaselvitys:	Maa-ainesselvitys III
Arviointiperuste 1:	Merkittävä maisematilan raja
Arviointiperuste 2:	
Arviointiperuste 3:	
Arviointiperuste 4:	
Kuvaus:	Laakea metsäalue. Alue on lähes kauttaaltaan harvaa mäntymetsää, jossa kohoaa muutama hyvin matala avokalliokohouma. Alueen itäreunassa on loiva matalahko rinne. Metsäisyyden ja mataluuden vuoksi alue erottuu heikosti maisemassa. Alueen itäosan kallioilta avautuu näköala itäänpäin, mutta näkymät ovat varsin vaatimattomat rinteen mataluuden ja puuston johdosta.
Käyntipäivämäärä:	28.8.2012
Korkeus(m):	125
Korkeusero(m):	30

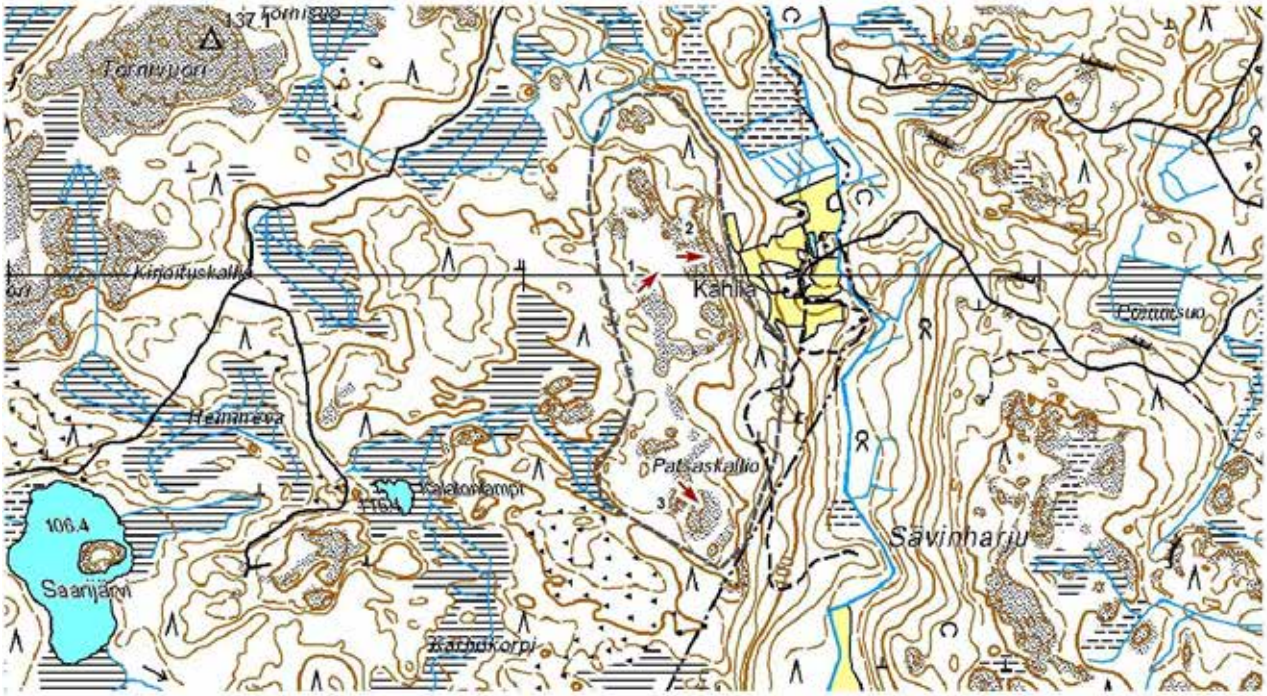

N

Kuvauspaikka ja -suunta

Alueen raja

0 250 500 m

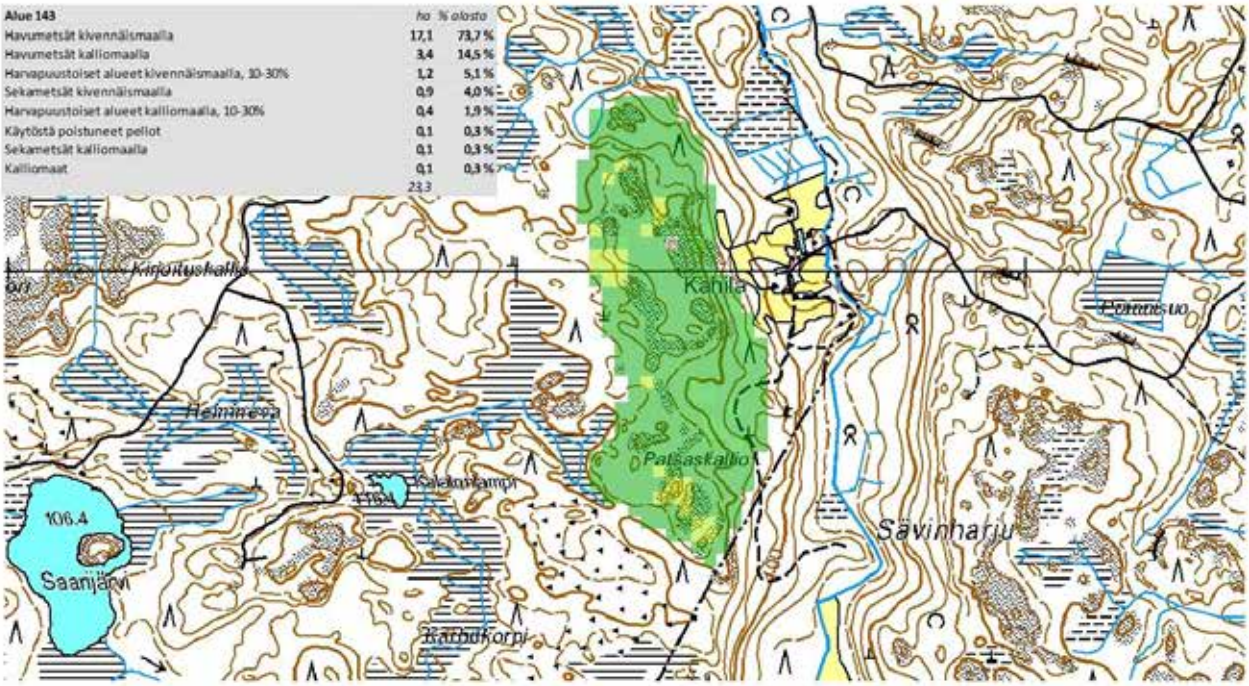

Alue 143	ha	% alasta
Havumetsät kivennäismaalla	17,1	73,7 %
Havumetsät kalliomaalla	3,4	14,5 %
Harvapuustoiset alueet kivennäismaalla, 10-30%	1,2	5,1 %
Sekametsät kivennäismaalla	0,9	4,0 %
Harvapuustoiset alueet kalliomaalla, 10-30%	0,4	1,9 %
Käytöstä poistuneet pellot	0,1	0,3 %
Sekametsät kalliomaalla	0,1	0,3 %
Kalliomaat	0,1	0,3 %
	23,3	

N

Käytöstä poistuneet pellot

Havumetsät

Sekametsät

Harvapuustoiset alueet

Kalliomaat

0 250 500 m

1

2

3

Maakuntakaavanumero:	144
Kunta:	Lavia
Alueen nimi:	Kallenvuori
Pinta-ala (ha):	3,6
Taustaselvitys:	Maa-ainesselvitys III
Arviointiperuste 1:	Merkittävä maisematilan raja
Arviointiperuste 2:	
Arviointiperuste 3:	
Arviointiperuste 4:	
Kuvaus:	Pieni yksittäinen kalliomäki metsän keskellä. Mäki on varsin jyrkkäpiirteinen. Mäen laelta avautuu näköala pohjoisen suuntaan erämaametsiin. Alueen metsäisyyden takia mäki on merkittävä maisematekijä ainoastaan välittömässä lähituntumassa. Alue on talouskäytössä olevaa havumetsää. Valtapuuna on kuusi, ja kallioilla mänty.
Käyntipäivämäärä:	28.8.2012
Korkeus(m):	112
Korkeusero(m):	12

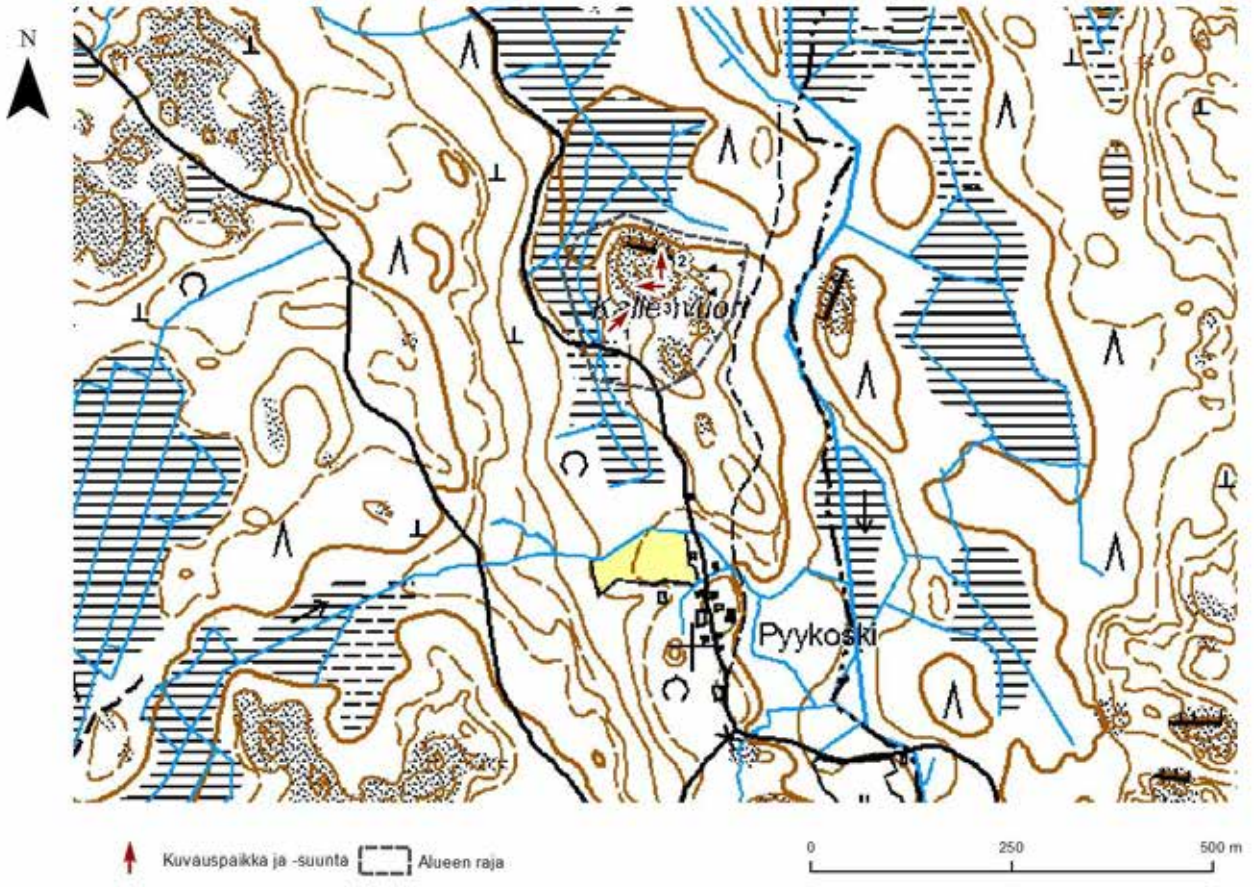
N
Kallenvuori
Pyykoski
Kuvauspaikka ja -suunta
Alueen raja
0
250
500 m

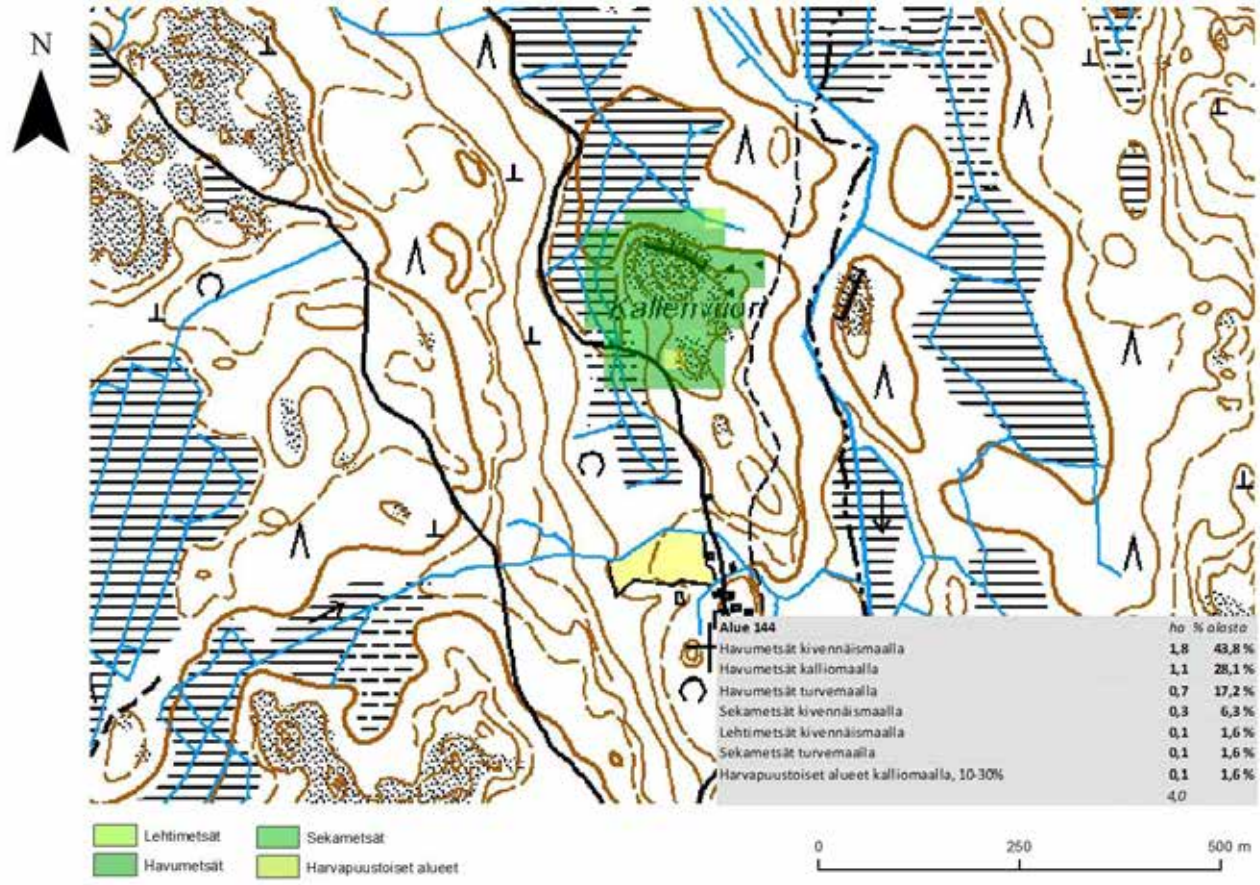
N
Kallenvuori
Alue 144
ha
% alasta
Havumetsät kivennäismaalla 1,8 43,8 %
Havumetsät kalliomaalla 1,1 28,1 %
Havumetsät turvemaalla 0,7 17,2 %
Sekametsät kivennäismaalla 0,3 6,3 %
Lehtimetsät kivennäismaalla 0,1 1,6 %
Sekametsät turvemaalla 0,1 1,6 %
Harvapuustoiset alueet kalliomaalla, 10-30% 0,1 1,6 %
4,0
Lehtimetsät
Havumetsät
Sekametsät
Harvapuustoiset alueet
0
250
500 m

1

2

3

Maakuntakaavanumero:	145
Kunta:	Lavia
Alueen nimi:	Majaveden kalliot
Pinta-ala (ha):	104,7
Taustaselvitys:	Maa-ainesselvitys III
Arviointiperuste 1:	Merkittävä maisematilan raja
Arviointiperuste 2:	
Arviointiperuste 3:	
Arviointiperuste 4:	
Kuvaus:	Kahteen osa-alueeseen jakautunut alue. Itäinen osa-alue on huomattavasti pienempi osa-alueista. Se sijaitsee Iso Majaveden eteläpuolella. Osa-alueella on kaksi ympäristöstään hieman kohoavaa avokalliota. Kallioista pohjoisemmalta avautuu näkymä pohjoiseen järvelle. Kalliolle on rakenteilla vapaa-ajan asunto. Osa-alueella on suoritettu hakkuita, ja se on maisemaltaan siten avara. Läntinen osa-alue on laaja kokonaisuus, johon sisältyy kallioita, soita, järviä ja normaalia kivennäismaalla olevaa talousmetsää. Alueen kalliot vaihtelevat suurista ja laakeista pieniin ja jyrkkäpiirteisiin. Maisemallisesti merkittävimmät alueet ovat järvien ranta-alueet, joilta avautuu näkymiä pienille erämaajärville. Keskinen-Kinturin alueella on vapaa-ajan asuntoja, ja eniten ihmistoiminnan merkkejä alueella. Näköalapaikkoja alueella on vähän, koska kalliot eivät kohoa kovinkaan korkealle.
Käyntipäivämäärä:	28.8.2012
Korkeus(m):	125
Korkeusero(m):	21

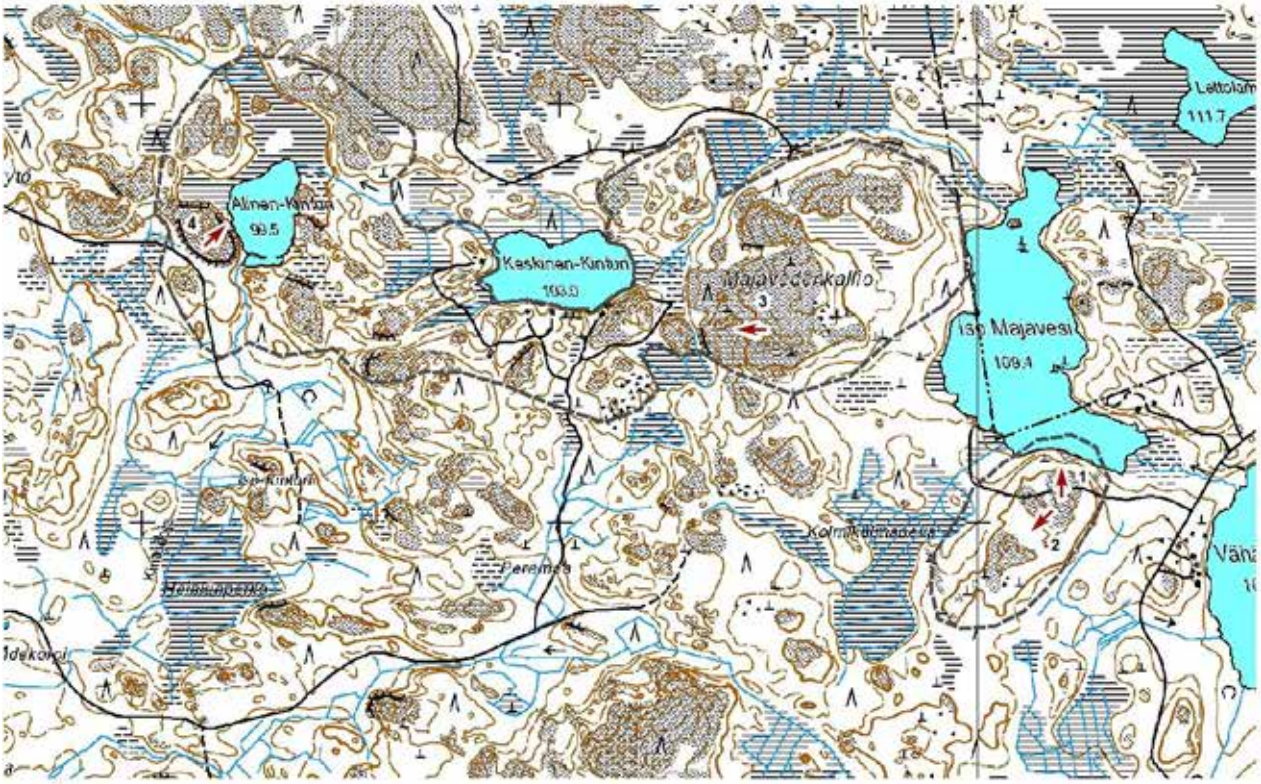

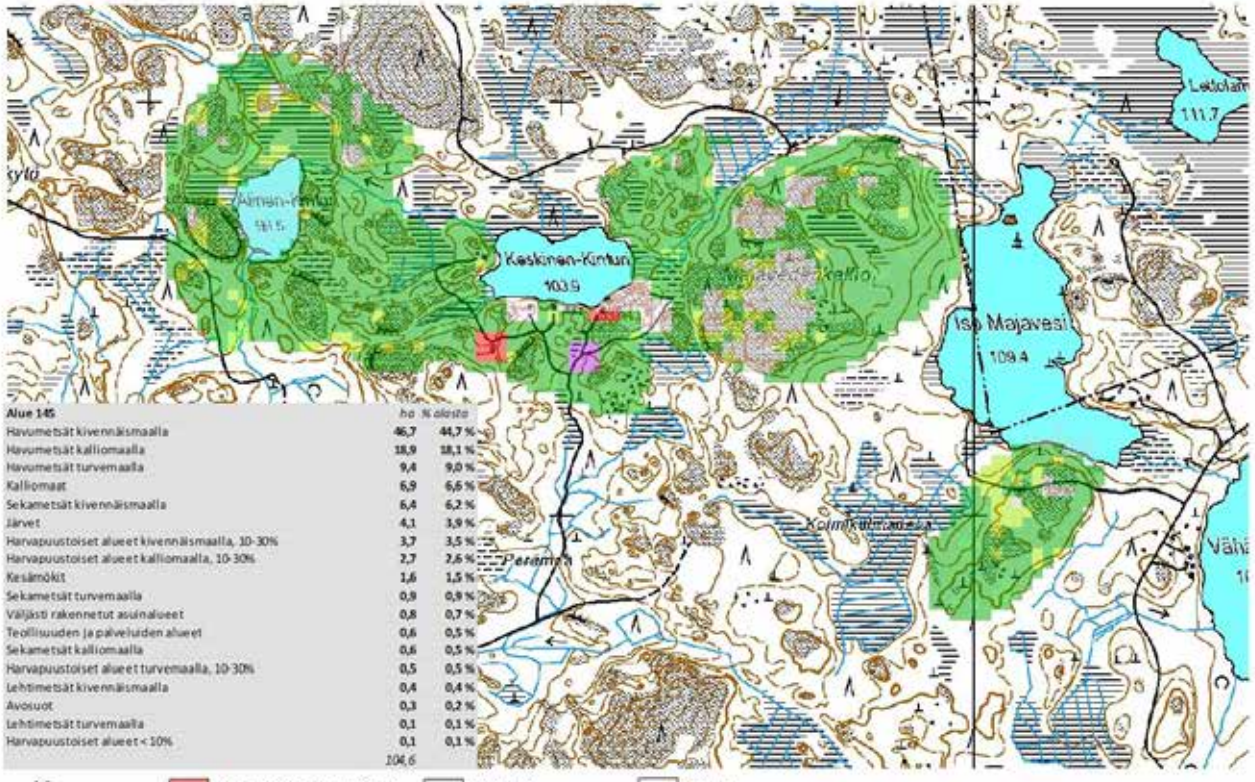

Alue 145	ha	% alasta
Havumetsät kivennäismaalla	46,7	44,7 %
Havumetsät kalliomaalla	18,9	18,1 %
Havumetsät turvemaalla	9,4	9,0 %
Kalliomaat	6,9	6,6 %
Sekametsät kivennäismaalla	6,4	6,2 %
Järvet	4,1	3,9 %
Harvapuustoiset alueet kivennäismaalla, 10-30%	3,7	3,5 %
Harvapuustoiset alueet kalliomaalla, 10-30%	2,7	2,6 %
Kesämökit	1,6	1,5 %
Sekametsät turvemaalla	0,9	0,9 %
Väljästi rakennetut asuinalueet	0,8	0,7 %
Teollisuuden ja palveluiden alueet	0,6	0,5 %
Sekametsät kalliomaalla	0,6	0,5 %
Harvapuustoiset alueet turvemaalla, 10-30%	0,5	0,5 %
Lehtimetsät kivennäismaalla	0,4	0,4 %
Avosuot	0,3	0,2 %
Lehtimetsät turvemaalla	0,1	0,1 %
Harvapuustoiset alueet < 10%	0,1	0,1 %
	104,6	

1

2

3

4

Maakuntakaavanumero:	146
Kunta:	Lavia
Alueen nimi:	Saari-Kinturinjärven kallio
Pinta-ala (ha):	24,6
Taustaselvitys:	Maa-ainesselvitys III
Arviointiperuste 1:	Merkittävä maisematilan raja
Arviointiperuste 2:	
Arviointiperuste 3:	
Arviointiperuste 4:	
Kuvaus:	Avokallioalue pienen Saari-Kinturi -järven pohjois- ja länsireunalla. Kallion korkein kohta sijaitsee alueen pohjoisosassa. Alue on muutoin varsin laakea, mutta korkeimmilla kohdilla on myös jyrkänteitä. Paras näköala korkeimmalta kohdalta avautuu itään, koska maisema on siihen suuntaan avoin hakkuun johdosta. Järven ranta on metsäinen, joten näkymät järvelle ovat hyvin rajoitetut. Alue sijaitsee metsän keskellä, eikä erotu maisemallisesti ympäristöstään. Hakkuutöistä johtuen, alueella on metsäkoneen jälkiä. Alueen puusto on mäntyvaltaista. Saari-Kinturin järvialue on merkitty maakuntakaavaan MY-merkinnällä (maa- ja metsätalousvaltainen alue, jolla on erityisiä ympäristöarvoja).
Käyntipäivämäärä:	28.8.2012
Korkeus(m):	125
Korkeusero(m):	16

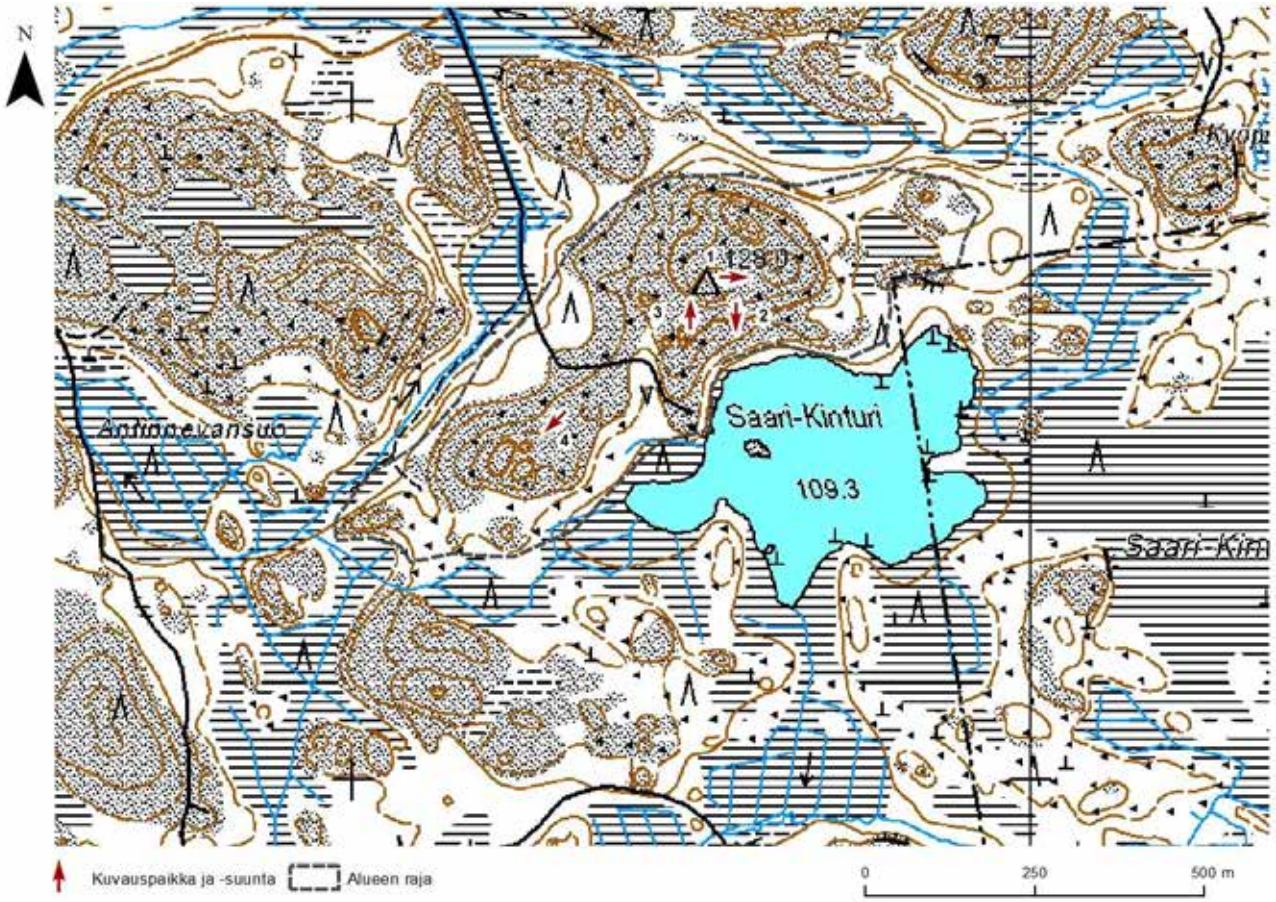
N
Saari-Kinturi
109.3
Ammonevansuo
Kuvauspaikka ja -suunta
Alueen raja
0
250
500 m

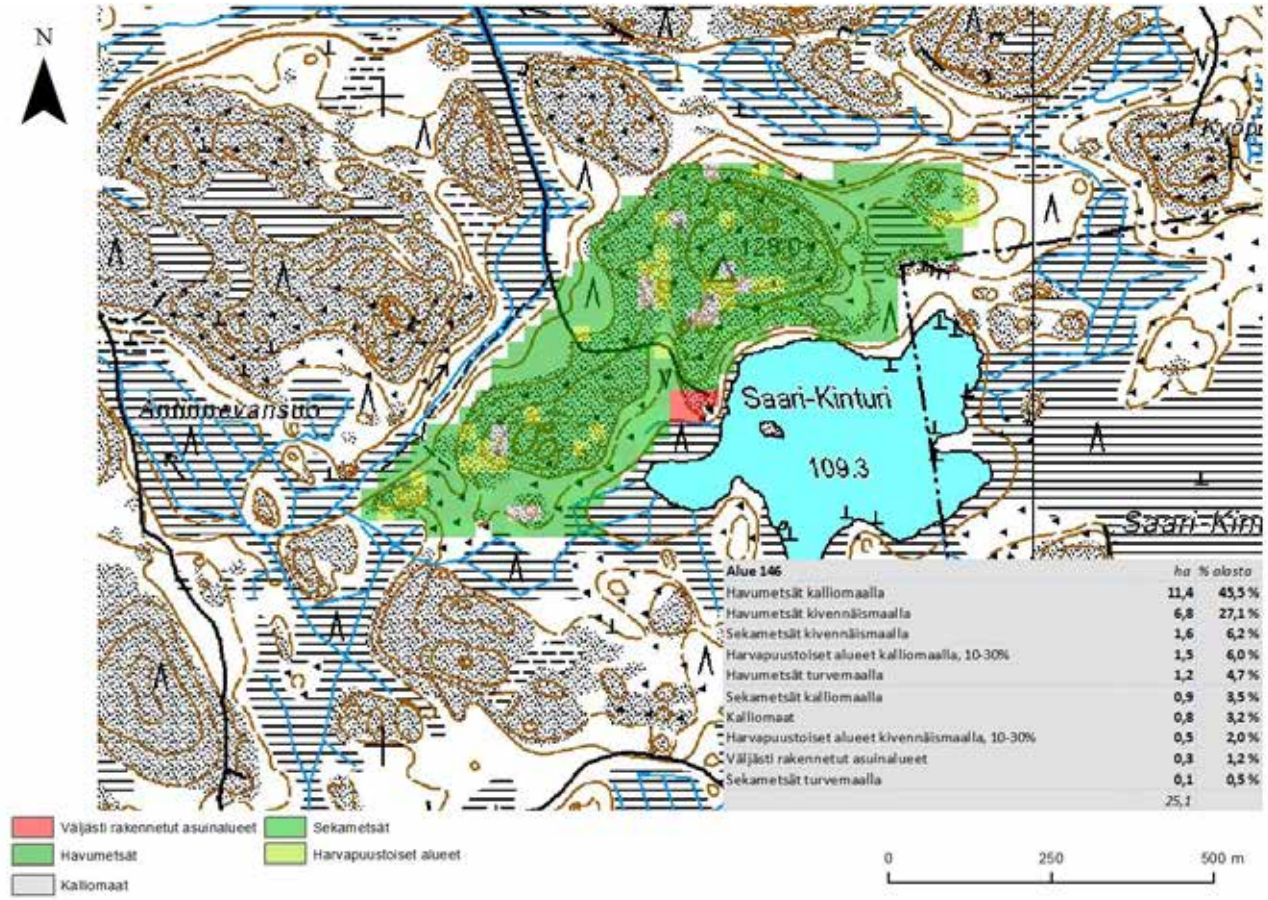
N
Saari-Kinturi
109.3
Ammonevansuo
Alue 146 | ha | % alasta
Havumetsät kalliomaalla | 11,4 | 45,5 %
Havumetsät kivennäismaalla | 6,8 | 27,1 %
Sekametsät kivennäismaalla | 1,6 | 6,2 %
Harvapuustoiset alueet kalliomaalla, 10-30% | 1,5 | 6,0 %
Havumetsät turvemaalla | 1,2 | 4,7 %
Sekametsät kalliomaalla | 0,9 | 3,5 %
Kalliomaat | 0,8 | 3,2 %
Harvapuustoiset alueet kivennäismaalla, 10-30% | 0,5 | 2,0 %
Väljästi rakennetut asuinalueet | 0,3 | 1,2 %
Sekametsät turvemaalla | 0,1 | 0,5 %
25,1
Väljästi rakennetut asuinalueet
Sekametsät
Havumetsät
Harvapuustoiset alueet
Kalliomaat
0
250
500 m

1

2

3

4

Maakuntakaavanumero:	147
Kunta:	Lavia
Alueen nimi:	Tornimäenvuori
Pinta-ala (ha):	6,6
Taustaselvitys:	Maa-ainesselvitys III
Arviointiperuste 1:	Seudullisesti korkea kallio
Arviointiperuste 2:	Asutukseen tai tiemaisemaan liittyvä kallio
Arviointiperuste 3:	
Arviointiperuste 4:	
Kuvaus:	Yksittäinen kalliomäki. Mäen yläosa on harvaa mäntymetsää. Näkyväisyys eri suuntiin on hyvä, mutta mäki on niin matala, että näkymät eivät ole kovin hyvät. Alueen itäpuolella kulkee pieni maantie, josta osa kalliosta erottuu. Alueella on romahtanut puutorni, jonka vieressä on pieni pirunpelto.
Käyntipäivämäärä:	21.8.2012
Korkeus(m):	101
Korkeusero(m):	20

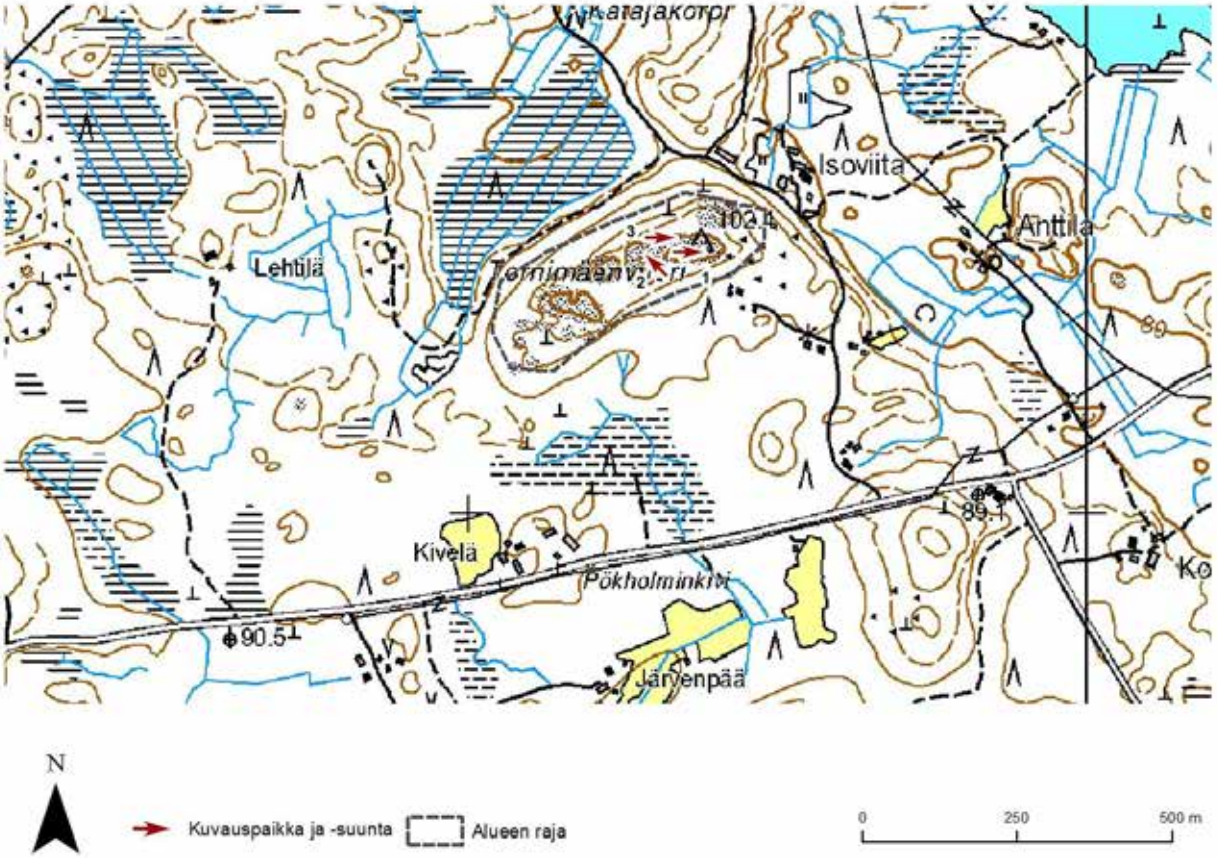
Isoviita
Anttila
Lehtilä
Kivelä
Pökholminkivi
Järvenpää
102.4
90.5
89.1
N
Kuvauspaikka ja -suunta
Alueen raja
0
250
500 m

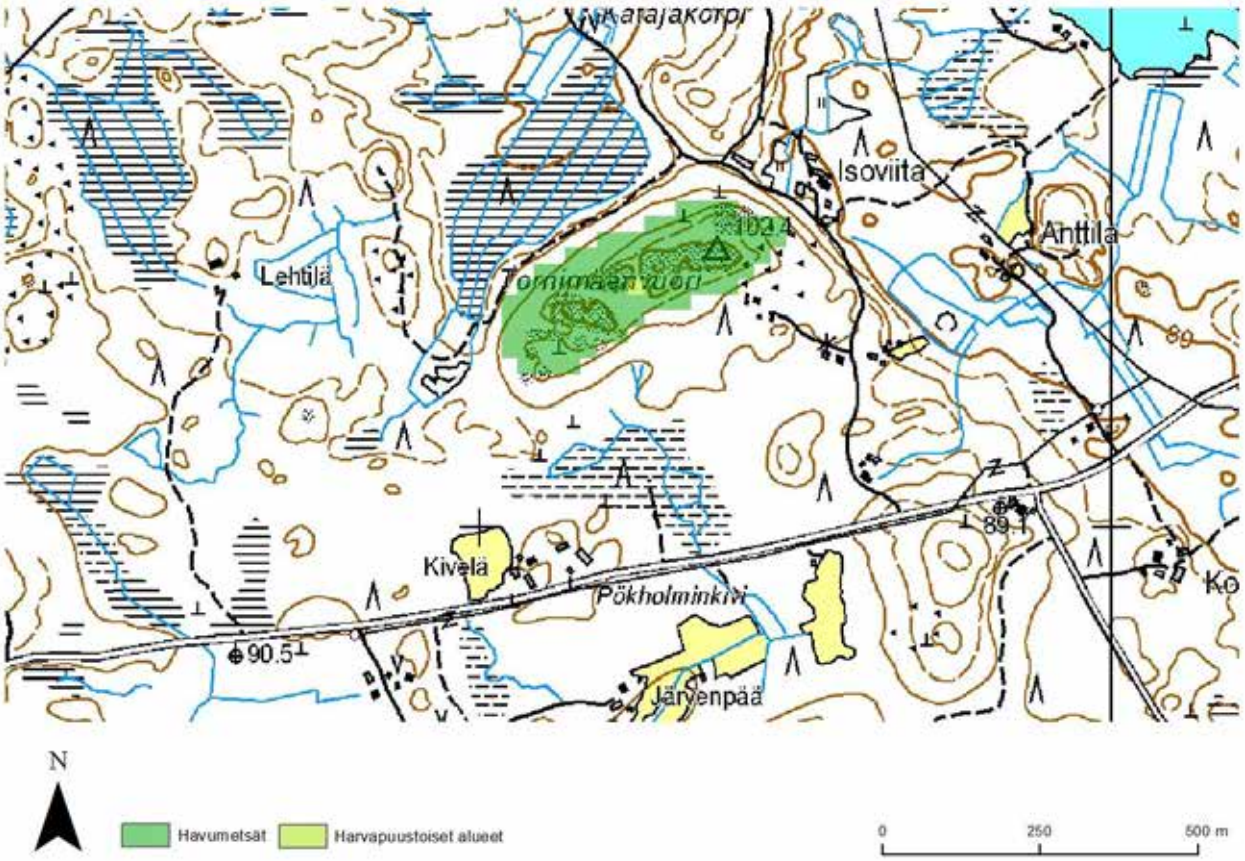
Isoviita
Anttila
Lehtilä
Kivelä
Pökholminkivi
Järvenpää
102.4
90.5
89.1
N
Havumetsät
Harvapuustoiset alueet
0
250
500 m

1

2

3

Maakuntakaavanumero:	148
Kunta:	Lavia
Alueen nimi:	Kouhinvuoret
Pinta-ala (ha):	7,6
Taustaselvitys:	Maa-ainesselvitys III
Arviointiperuste 1:	Merkittävä maisematilan raja
Arviointiperuste 2:	Asutukseen tai tiemaisemaan liittyvä kallio
Arviointiperuste 3:	
Arviointiperuste 4:	
Kuvaus:	Kouhinvuorten mäkialueen eteläosa, joka käsittää pienen avokallion sekä etelärinteen. Runsaat harvennus- ja avohakkuut alueella ja sen ympäristössä tekevät siitä maisemallisesti avaran. Mäki on kuitenkin matala ja rinne loiva, joten vaikka puusto ei näkymiä rajoitakaan, ei alueelta avaudu näköaloja. Loiva etelärinne erottuu sitä reunustavalta pieneltä maantieltä. Alue on lähes kokonaan mäntypuuvaltaista.
Käyntipäivämäärä:	21.8.2012
Korkeus(m):	96
Korkeusero(m):	20

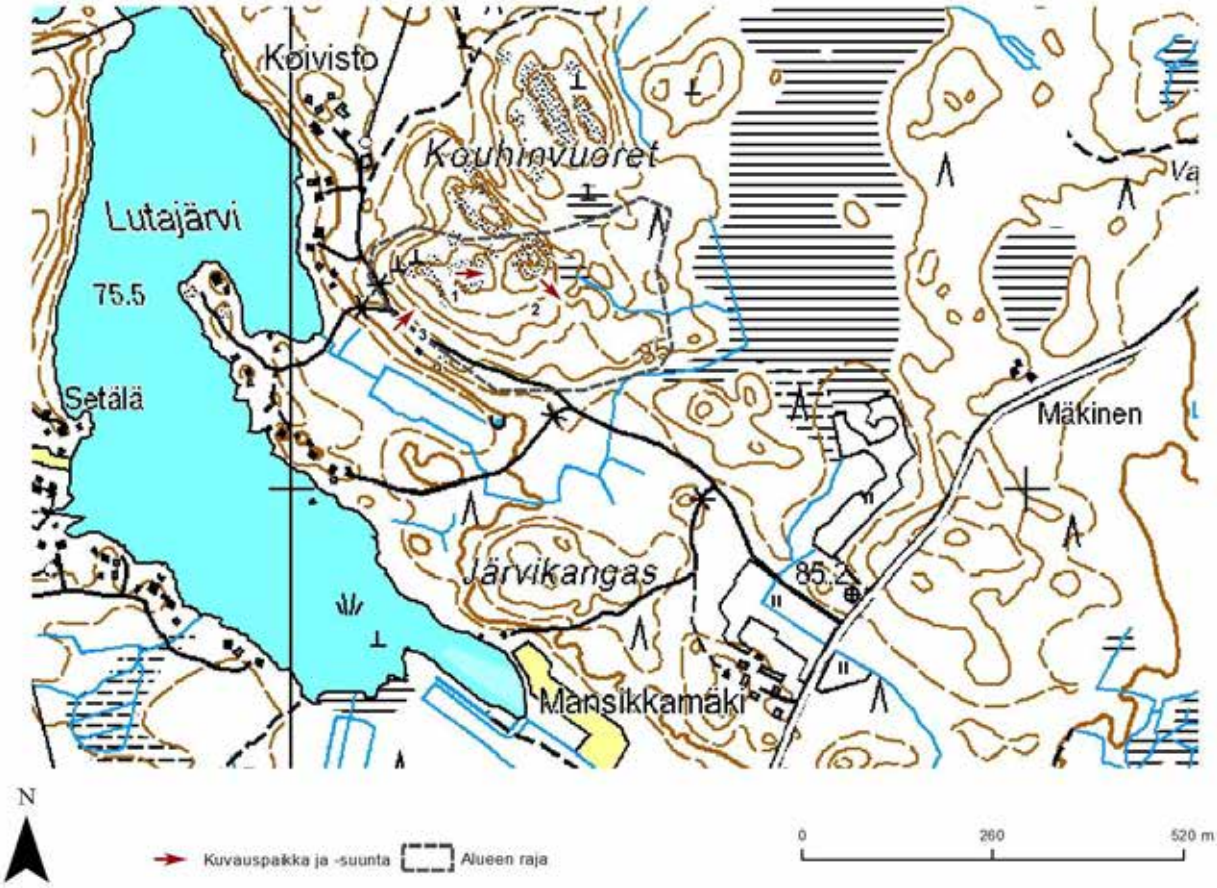
Koivisto
Kouhinvuoret
Lutajärvi
75.5
Setälä
Mäkinen
Järvikangas
85.2
Mansikkamäki
N
Kuvauspaikka ja -suunta
Alueen raja
0
260
520 m

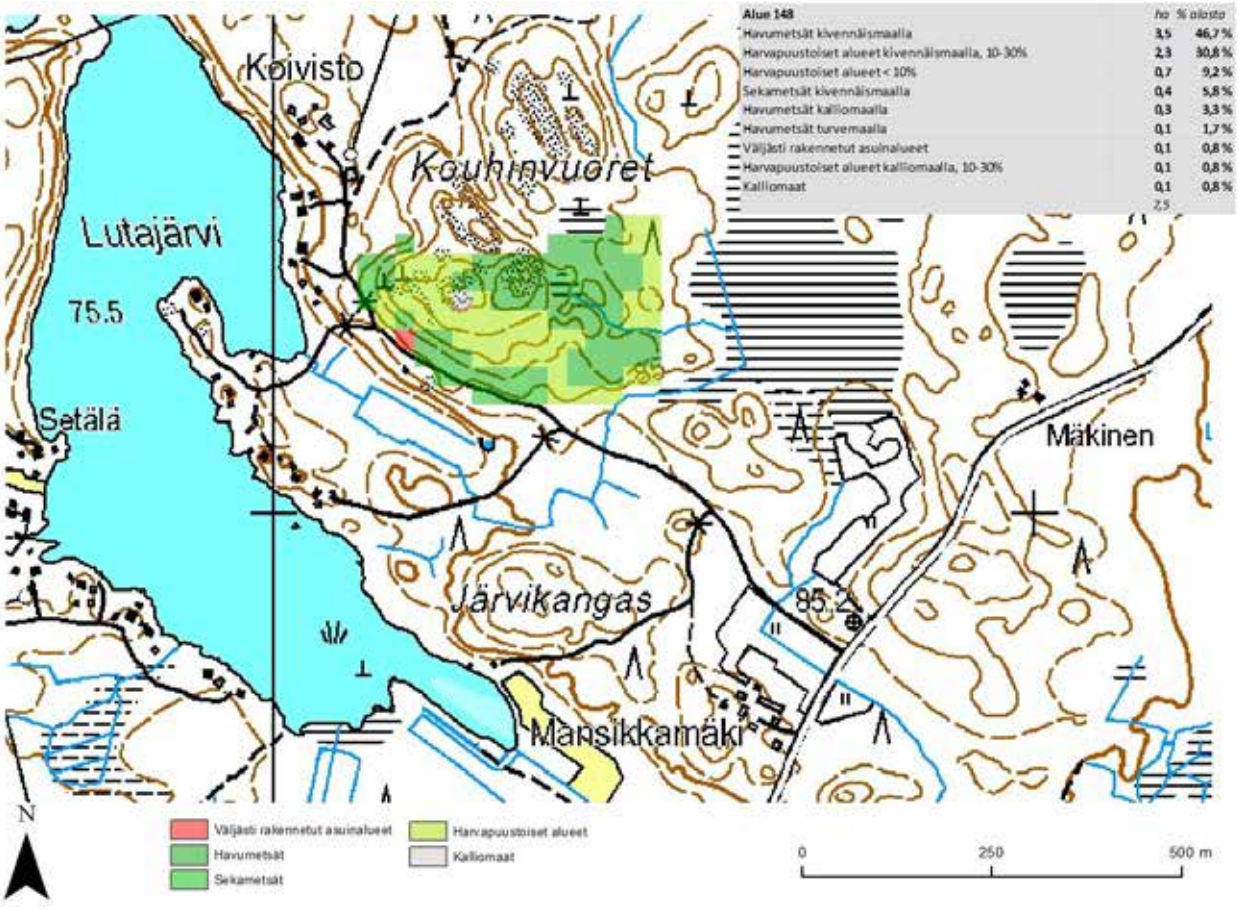
Alue 148 | ha | % alasta
Havumetsät kivennäismaalla | 3,5 | 46,7 %
Harvapuustoiset alueet kivennäismaalla, 10-30% | 2,3 | 30,8 %
Harvapuustoiset alueet < 10% | 0,7 | 9,2 %
Sekametsät kivennäismaalla | 0,4 | 5,8 %
Havumetsät kalliomaalla | 0,3 | 3,3 %
Havumetsät turvemaalla | 0,1 | 1,7 %
Väljästi rakennetut asuinalueet | 0,1 | 0,8 %
Harvapuustoiset alueet kalliomaalla, 10-30% | 0,1 | 0,8 %
Kalliomaat | 0,1 | 0,8 %
7,5
Koivisto
Kouhinvuoret
Lutajärvi
75.5
Setälä
Mäkinen
Järvikangas
85.2
Mansikkamäki
N
Väljästi rakennetut asuinalueet
Havumetsät
Sekametsät
Harvapuustoiset alueet
Kalliomaat
0
250
500 m

1

2

3

Maakuntakaavanumero:	150
Kunta:	Lavia
Alueen nimi:	Hallikeitaan kalliot
Pinta-ala (ha):	150,3
Taustaselvitys:	Maa-ainesselvitys III
Arviointiperuste 1:	Erikoinen luonnonesiintymä
Arviointiperuste 2:	
Arviointiperuste 3:	
Arviointiperuste 4:	
Kuvaus:	Laaja alue, joka koostuu Hallinkeitaan suoalueesta sekä sitä reunustavista kallioista. Kalliot ovat varsin pieniä ja hyvin matalia, joilla ei ole merkitystä näköalapaikkoina. Maisemat avosuon laidalla ovat monin paikoin hyvät, mutta kallioalueiden puusto estää näkymät, joten parhaat näköalat avautuvat vasta alhaalta suon laidalta. Suon laidalta kohoavat kalliot luovat kuitenkin oman olennaisen tekijänsä alueen maisemaan. Alue on mäntypuuvaltainen. Pääosin puusto on pienikasvuista ja melko tiheää. Alueen itälaidassa on voimalinja. Hallinkeidas on merkitty maakuntakaavaan S-merkinnällä (suojelualue).
Käyntipäivämäärä:	3.9.2012
Korkeus(m):	100
Korkeusero(m):	7

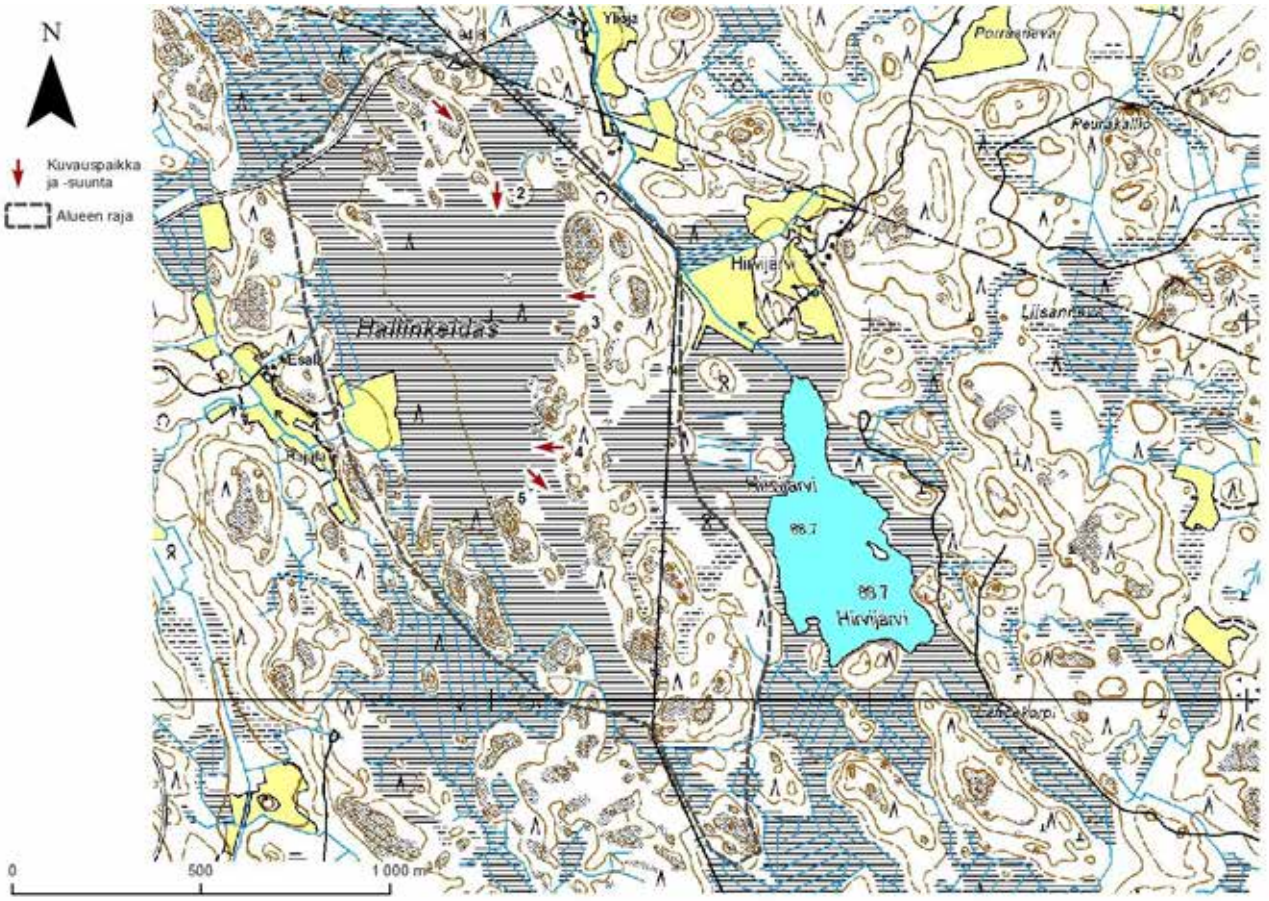

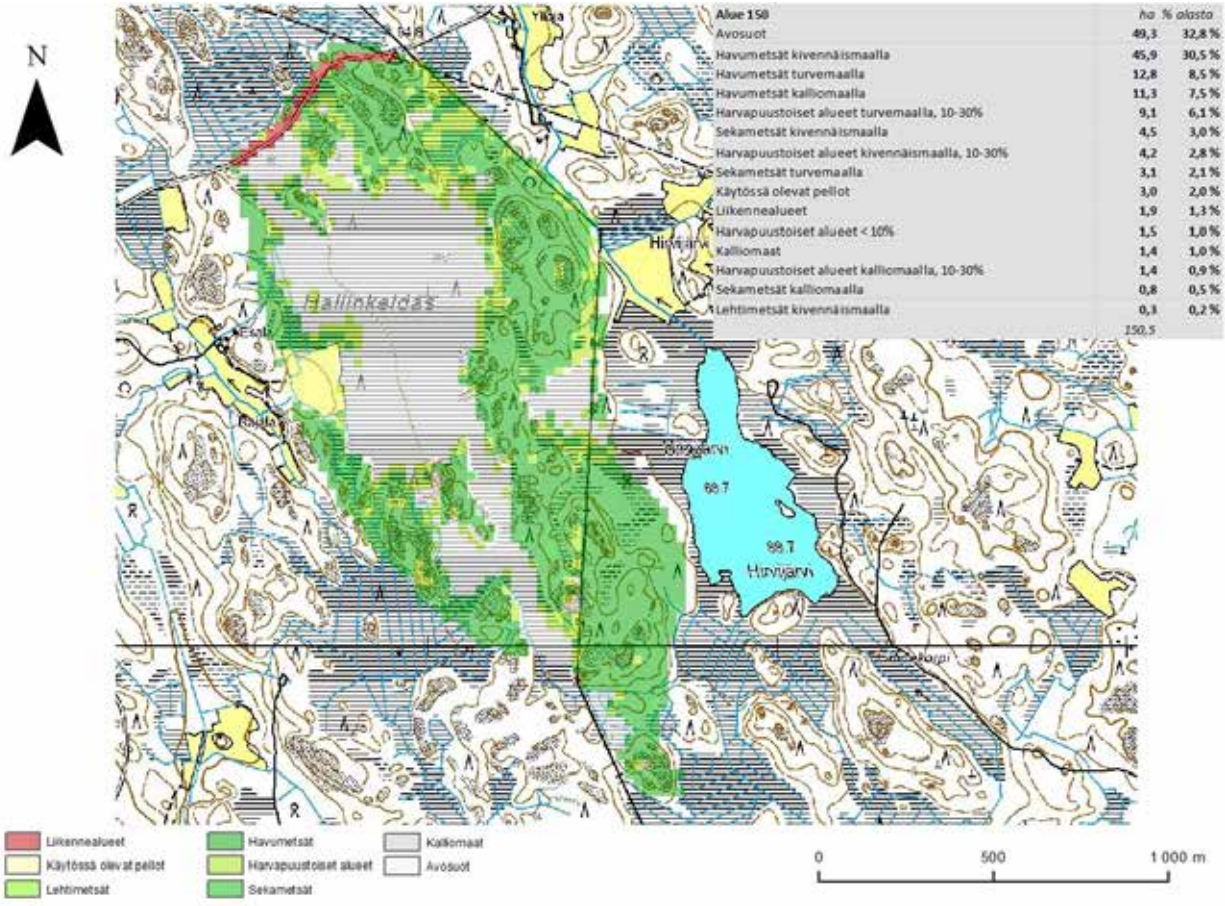

Alue 150	ha	% alasta
Avosuot	49,3	32,8 %
Havumetsät kivennäismaalla	45,9	30,5 %
Havumetsät turvemaalla	12,8	8,5 %
Havumetsät kalliomaalla	11,3	7,5 %
Harvapuustoiset alueet turvemaalla, 10-30%	9,1	6,1 %
Sekametsät kivennäismaalla	4,5	3,0 %
Harvapuustoiset alueet kivennäismaalla, 10-30%	4,2	2,8 %
Sekametsät turvemaalla	3,1	2,1 %
Käytössä olevat pellot	3,0	2,0 %
Liikennealueet	1,9	1,3 %
Harvapuustoiset alueet < 10%	1,5	1,0 %
Kalliomaat	1,4	1,0 %
Harvapuustoiset alueet kalliomaalla, 10-30%	1,4	0,9 %
Sekametsät kalliomaalla	0,8	0,5 %
Lehtimetsät kivennäismaalla	0,3	0,2 %
	150,5	

1

2

3

4

5

Maakuntakaavanumero:	151
Kunta:	Kankaanpää
Alueen nimi:	Pahanojanniitun kalliot
Pinta-ala (ha):	37,8
Taustaselvitys:	?
Arviointiperuste 1:	
Arviointiperuste 2:	
Arviointiperuste 3:	
Arviointiperuste 4:	
Kuvaus:	Kahteen osa-alueeseen jakautunut aluekokonaisuus. Alue on yhteinäinen havupuuvaltainen metsäalue. Valtapuuna on pääasiassa kuusi, mutta myös taimikoissa on myös runsaasti mäntyä. Alue on talousmetsää, ja siellä on suoritettu hakkuita, erityisesti länsiosassa. Osa hakkuista on jo kasvanut umpeen. Alueella on useita matalia ja pääosin loivapiirteisiä mäkiä, joiden laella on hieman avokalliota. Kokonaisuudessa avokalliota on kuitenkin alueella hyvin vähän. Itäisin mäkialue on erotettu omaksi osa-alueekseeen. Mataluudesta ja metsäisyydestä johtuen, näköaloja ei mäiltä juurikaan avaudu. Kalliomäet eivät myöskään muodosta mainittavaa maisemallista tekijää. Alueen maakuntakaavamerkinnän taustalla oleva selvitys ei ole tiedossa.
Käyntipäivämäärä:	3.9.2012
Korkeus(m):	109
Korkeusero(m):	20

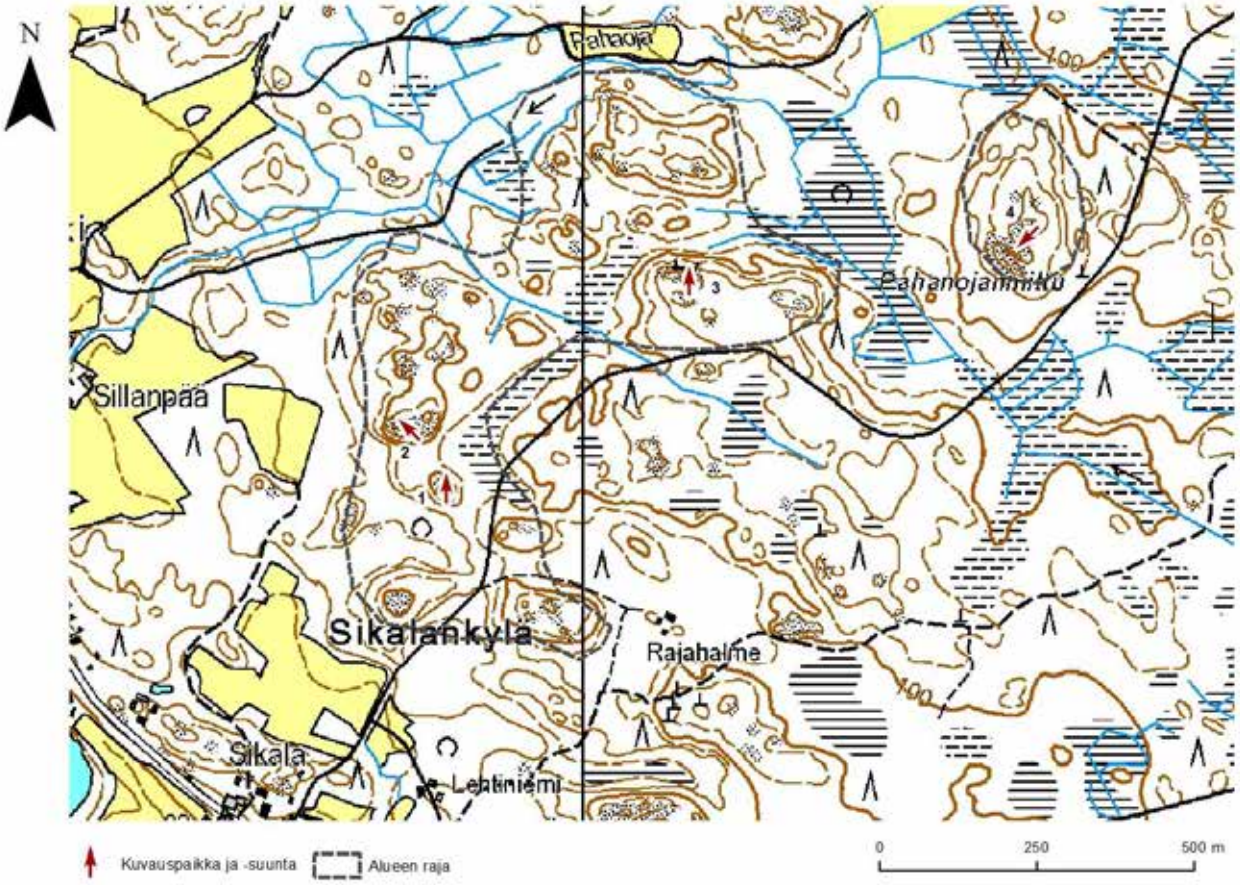

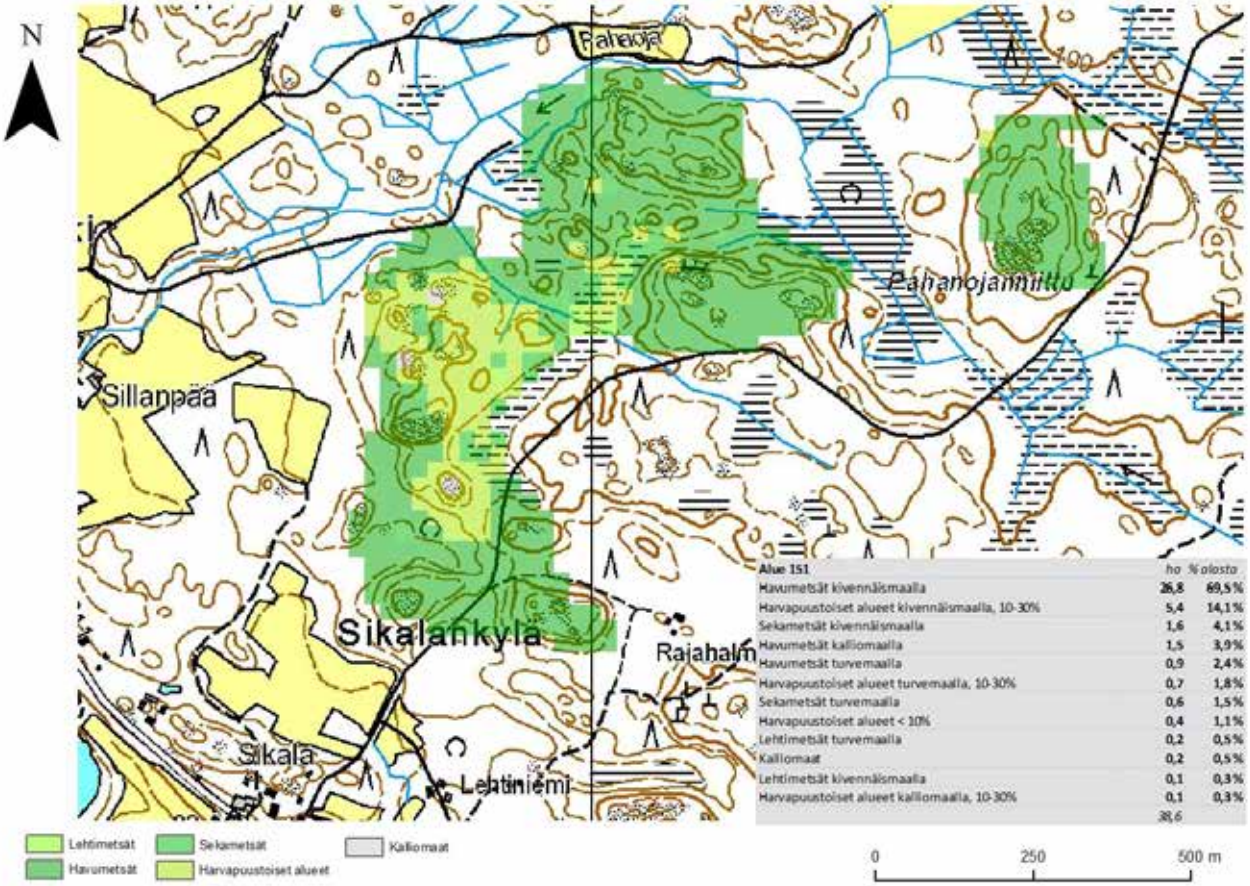

Alue 151	ha	% olosta
Havumetsät kivennäismaalla	26,8	69,5 %
Harvapuustoiset alueet kivennäismaalla, 10-30%	5,4	14,1 %
Sekametsät kivennäismaalla	1,6	4,1 %
Havumetsät kalliomaalla	1,5	3,9 %
Havumetsät turvemaalla	0,9	2,4 %
Harvapuustoiset alueet turvemaalla, 10-30%	0,7	1,8 %
Sekametsät turvemaalla	0,6	1,5 %
Harvapuustoiset alueet < 10%	0,4	1,1 %
Lehtimetsät turvemaalla	0,2	0,5 %
Kalliomaat	0,2	0,5 %
Lehtimetsät kivennäismaalla	0,1	0,3 %
Harvapuustoiset alueet kalliomaalla, 10-30%	0,1	0,3 %
	38,6	

1

2

3

4

Maakuntakaavanumero:	152
Kunta:	Kankaanpää
Alueen nimi:	Pikkukytön kallio
Pinta-ala (ha):	4,6
Taustaselvitys:	Luonnon- ja maisemansuojelun kannalta arvokkaat kallioalueet Tur
Arviointiperuste 1:	
Arviointiperuste 2:	
Arviointiperuste 3:	
Arviointiperuste 4:	
Kuvaus:	Pieni kahdesta avokalliopaljastumasta koostuva alue. Alueen puusto on talouskäytössä olevaa havumetsää. Aluetta ja sen ympäristöä luonnehtivat runsaat hakkuutyöt. Hakkuut luovat avaruutta maisemalliseen ympäristöön, mutta siitä huolimatta alueen maisemallinen olemus jää hyvin vaatimattomaksi. Kalliomäistä itäinen kuitenkin kohoaa selkeästi havaittavasti ympäristöstään, vaikka matala onkin. Alue on luokiteltu "Luonnon- ja maisemansuojelun kannalta arvokkaat kallioalueet Turun- ja Porin läänissä" -selvityksessä, jossa todetaan alueella olevan hyvin merkittäviä geologisia arvoja. Alueen kokonaisluokitus on 3, eli hyvin arvokas kallioalue.
Käyntipäivämäärä:	3.9.2012
Korkeus(m):	111
Korkeusero(m):	6

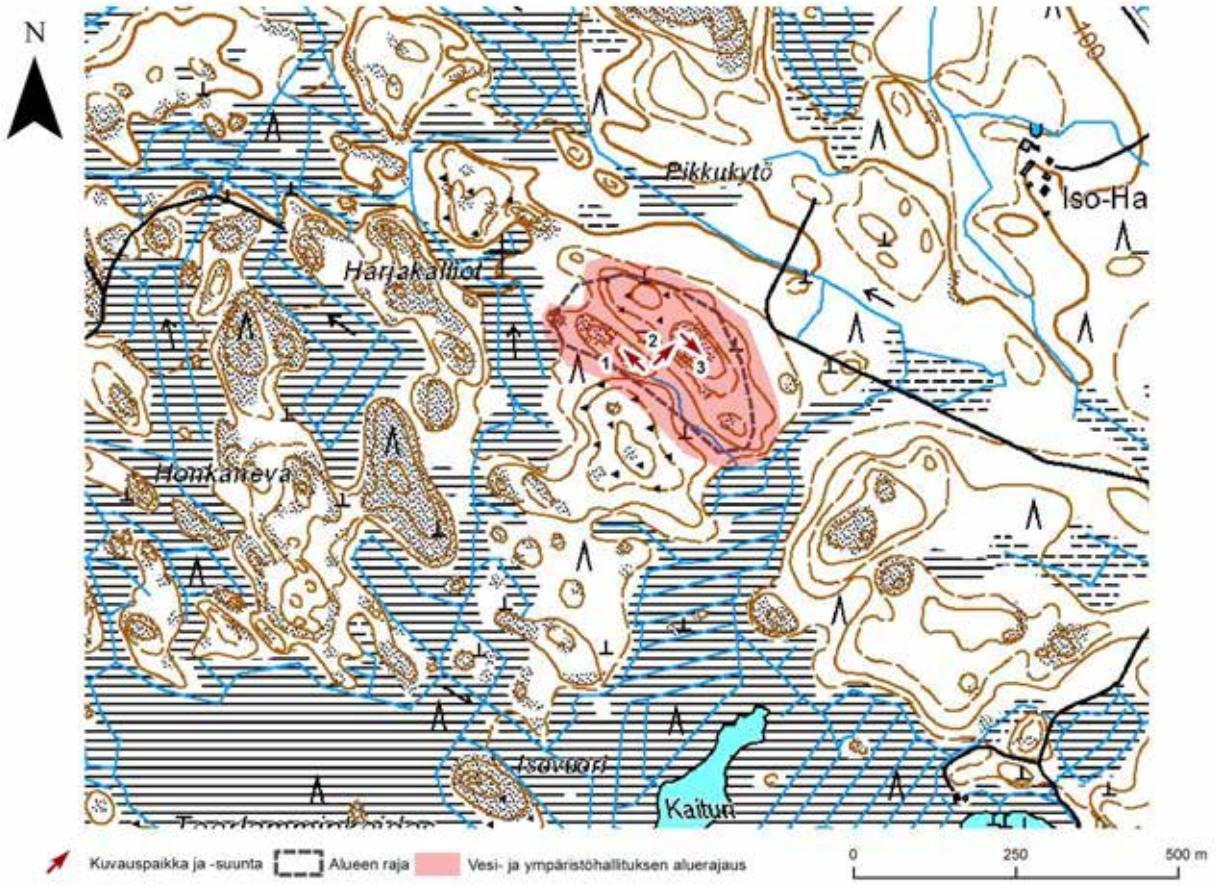

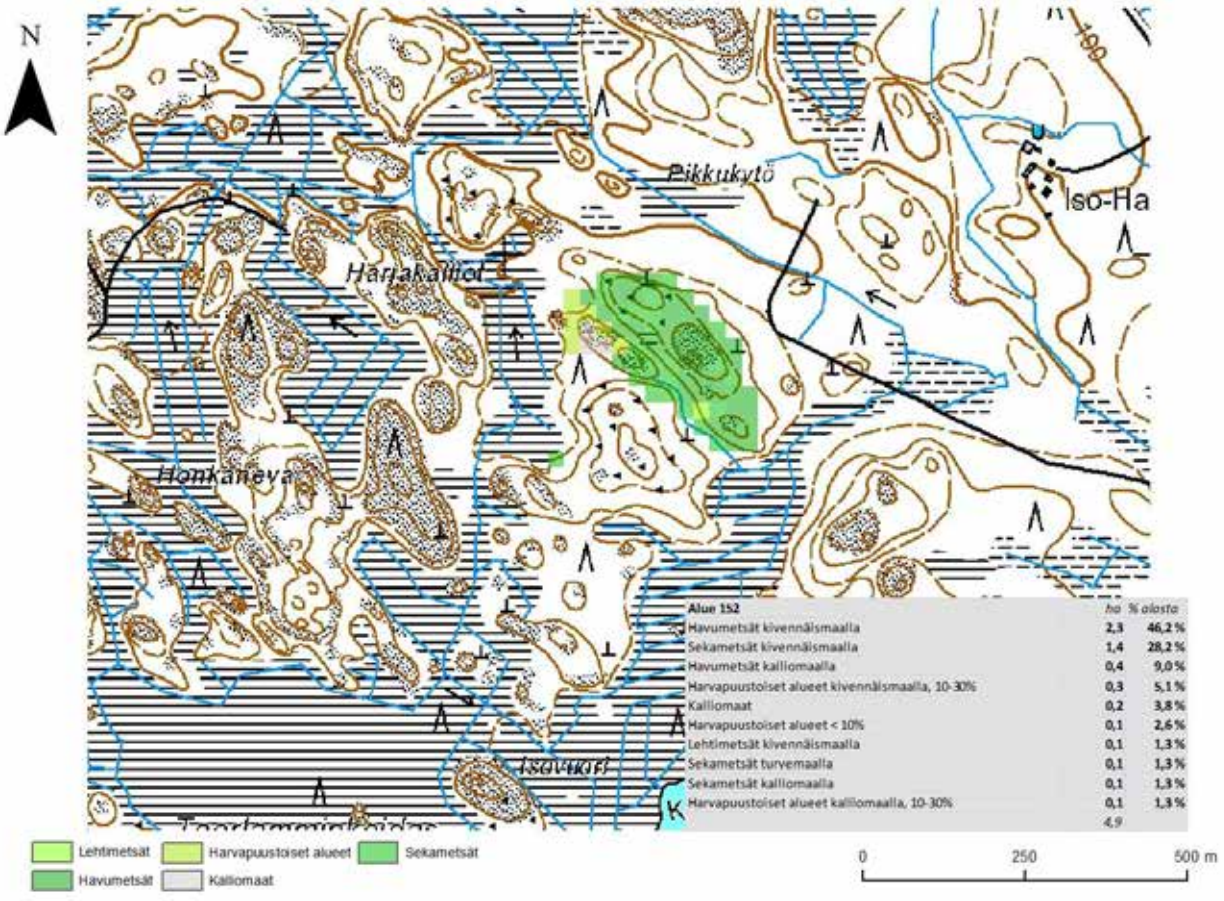

Alue 152	ha	% alasta
Havumetsät kivennäismaalla	2,3	46,2 %
Sekametsät kivennäismaalla	1,4	28,2 %
Havumetsät kalliomaalla	0,4	9,0 %
Harvapuustoiset alueet kivennäismaalla, 10-30%	0,3	5,1 %
Kalliomaat	0,2	3,8 %
Harvapuustoiset alueet < 10%	0,1	2,6 %
Lehtimetsät kivennäismaalla	0,1	1,3 %
Sekametsät turvemaalla	0,1	1,3 %
Sekametsät kalliomaalla	0,1	1,3 %
Harvapuustoiset alueet kalliomaalla, 10-30%	0,1	1,3 %
	4,9	

1

2

3

Maakuntakaavanumero:	154
Kunta:	Kokemäki
Alueen nimi:	Pirunvuori
Pinta-ala (ha):	8,7
Taustaselvitys:	Luonnon- ja maisemansuojelun kannalta arvokkaat kallioalueet Tur
Arviointiperuste 1:	
Arviointiperuste 2:	
Arviointiperuste 3:	
Arviointiperuste 4:	
Kuvaus:	Kolmesta kallioisesta huipusta koostuva pienehkö mäkialue maakunnan itärajan tuntumassa. Alueen maasto on hyvin kivikkoinen. Puustoltaan alue on pääosin rehevää kuusimetsää. Kallioisilla lakialueilla puusto on harvaa ja mäntyvaltaista. Alue sijaitsee hyvin syrjäisellä metsäalueella, ja sen maisemallinen merkitys on hyvin vähäinen. Alueen kallio- ja kivimuodostelmat ovat kuitenkin varsin näyttäviä.
Käyntipäivämäärä:	13.8.2012
Korkeus(m):	100
Korkeusero(m):	15

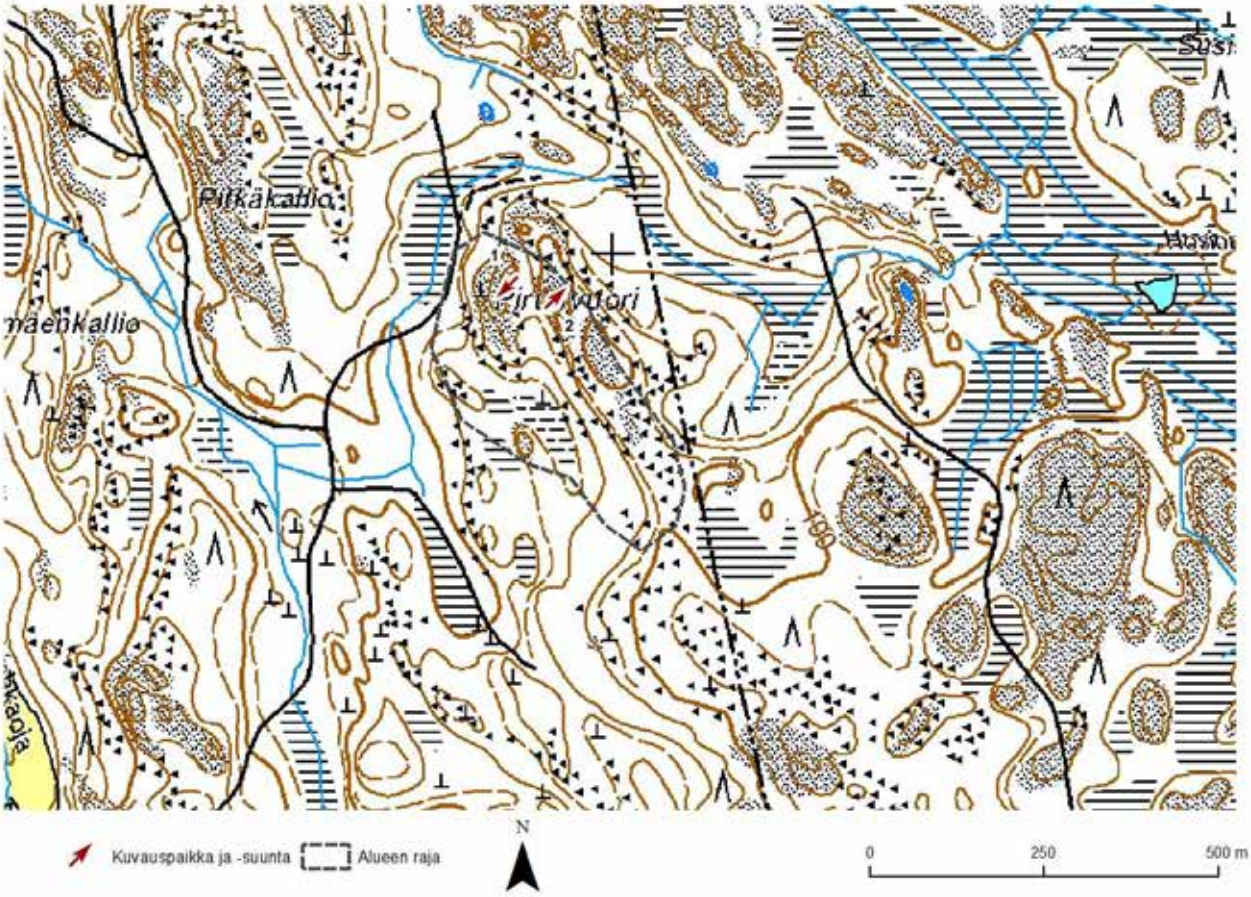
Pitkäkallio
Pirunvuori
Kuvauspaikka ja -suunta
Alueen raja
N
0
250
500 m

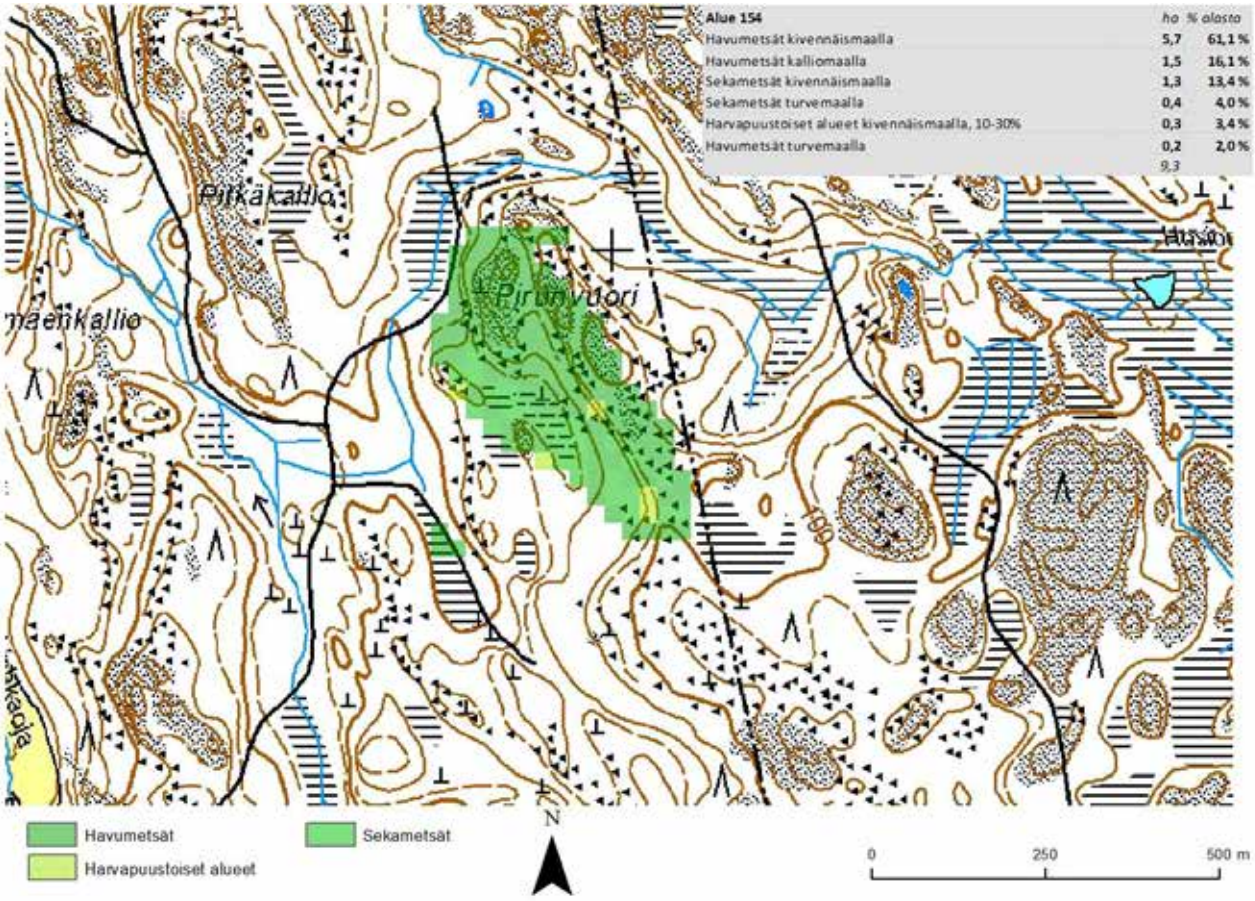
Alue 154 ha % alasta
Havumetsät kivennäismaalla 5,7 61,1 %
Havumetsät kalliomaalla 1,5 16,1 %
Sekametsät kivennäismaalla 1,3 13,4 %
Sekametsät turvemaalla 0,4 4,0 %
Harvapuustoiset alueet kivennäismaalla, 10-30% 0,3 3,4 %
Havumetsät turvemaalla 0,2 2,0 %
9,3
Pitkäkallio
Pirunvuori
Havumetsät
Sekametsät
Harvapuustoiset alueet
N
0
250
500 m

1

2

Maakuntakaavanumero:	155
Kunta:	Kokemäki
Alueen nimi:	Majamonvuori
Pinta-ala (ha):	28,7
Taustaselvitys:	Luonnon- ja maisemansuojelun kannalta arvokkaat kallioalueet Tur
Arviointiperuste 1:	
Arviointiperuste 2:	
Arviointiperuste 3:	
Arviointiperuste 4:	
Kuvaus:	Rinne- ja kallioalue syrjäisellä metsäalueella lähellä maakunnan itärajaa. Alueen pohjoisosan Majamonvuori on avointa kalliomaastoa, jonka pinnanmuodot ovat paikoin jyrkkäpiirteiset. Alueen eteläosassa avokalliota on vähemmän, ja alue on suurimmalta osaltaan peitteistä nuorta mäntymetsää. Alueen länsipuolinen rinne on varsin jyrkkä ja korkea. Rinteen yläosastaa avautuu paikoin näköala kauas länteen. Puusto kuitenkin rajoittaa näkymiä monin paikoin. Koska alue sijaitsee keskellä metsää, ei se muodosta lähimaiseman kannalta merkityksellistä maisematekijää. Alueen pohjoisosassa on romahtanut torni. Tämä kohta on Corine-luokituksessa luokiteltu virheellisesti asuinalueeksi.
Käyntipäivämäärä:	13.8.2012
Korkeus(m):	90
Korkeusero(m):	25

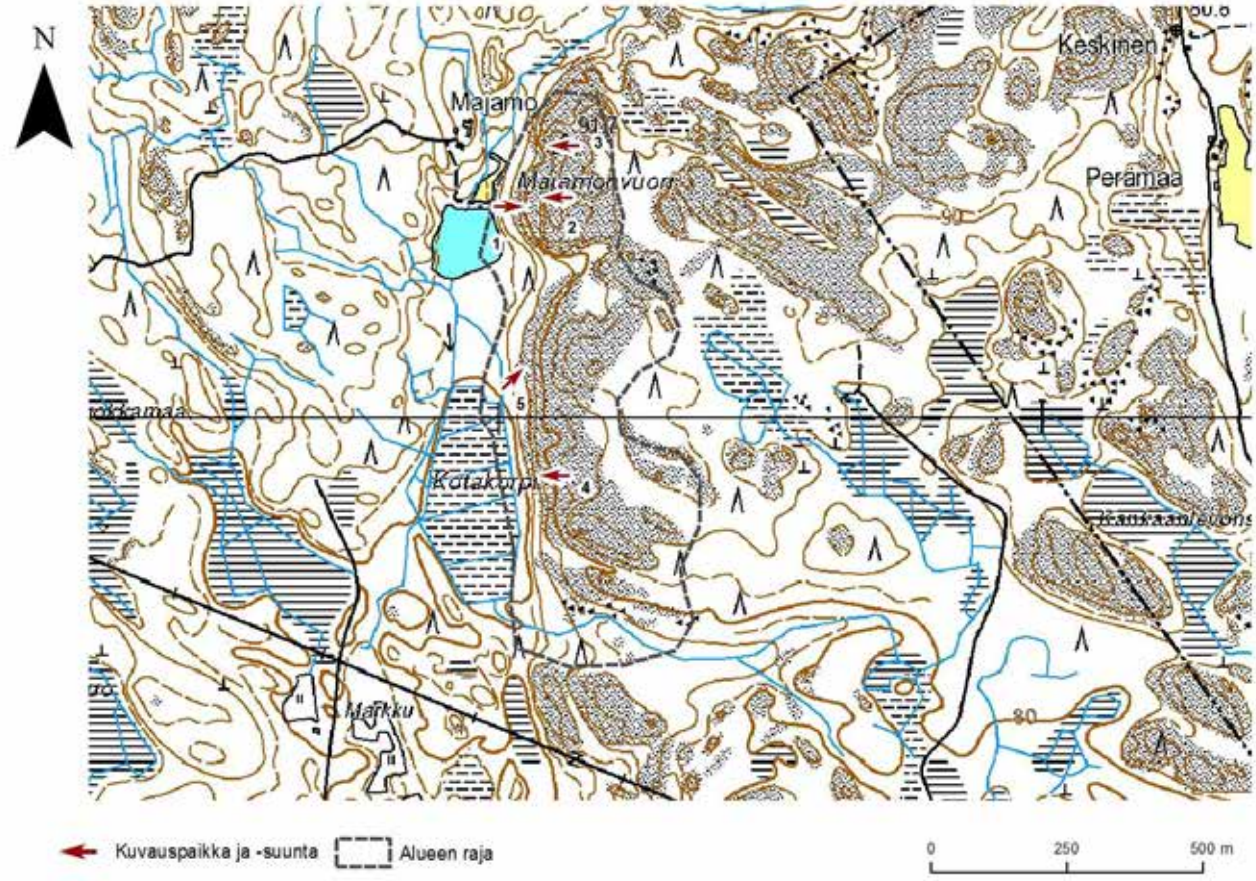
N
Majamo
Majamonvuon
Keskinen
Peramaa
Kotakorpi
Markku
Kuvauspaikka ja -suunta
Alueen raja
0
250
500 m

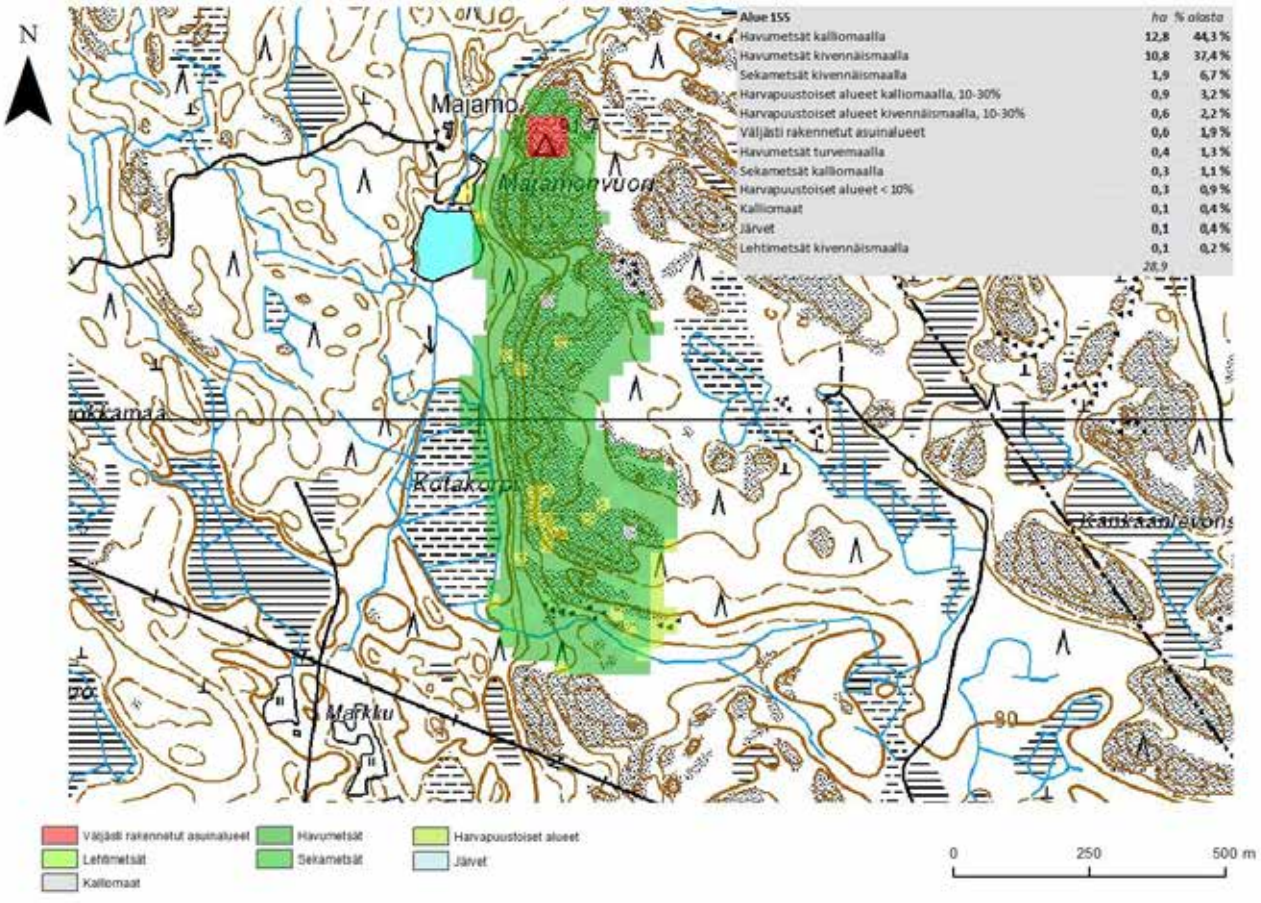
N
Majamo
Majamonvuon
Kotakorpi
Markku
Alue 155 | ha | % alasta
Havumetsät kalliomaalla | 12,8 | 44,3 %
Havumetsät kivennäismaalla | 10,8 | 37,4 %
Sekametsät kivennäismaalla | 1,9 | 6,7 %
Harvapuustoiset alueet kalliomaalla, 10-30% | 0,9 | 3,2 %
Harvapuustoiset alueet kivennäismaalla, 10-30% | 0,6 | 2,2 %
Väljästi rakennetut asuinalueet | 0,6 | 1,9 %
Havumetsät turvemaalla | 0,4 | 1,3 %
Sekametsät kalliomaalla | 0,3 | 1,1 %
Harvapuustoiset alueet < 10% | 0,3 | 0,9 %
Kalliomaat | 0,1 | 0,4 %
Järvet | 0,1 | 0,4 %
Lehtimetsät kivennäismaalla | 0,1 | 0,2 %
28,9
Väljästi rakennetut asuinalueet
Havumetsät
Harvapuustoiset alueet
Lehtimetsät
Sekametsät
Järvet
Kalliomaat
0
250
500 m

1

2

3

4

5

Maakuntakaavanumero:	156
Kunta:	Lavia
Alueen nimi:	Hirviniitun kallio
Pinta-ala (ha):	5,5
Taustaselvitys:	Luonnon- ja maisemansuojelun kannalta arvokkaat kallioalueet Tur
Arviointiperuste 1:	
Arviointiperuste 2:	
Arviointiperuste 3:	
Arviointiperuste 4:	
Kuvaus:	Pieni tasainen metsäalue. Alueella on hieman avokalliota. Alueen länsireunassa on matala rinne, mutta alueella ei ole maisemallista merkitystä. Alueen arvokkuus perustuu "Luonnon- ja maisemansuojelun kannalta arvokkaat kallioalueet Turun- ja Porin läänissä" -selvitykseen, jossa todetaan alueella olevan erittäin merkittäviä geologisia arvoja. Alueen kivilajina on konglomeraatti. Alueen arvoluokaksi on annettu 3 (hyvin arvokas kallioalue).
Käyntipäivämäärä:	28.8.2012
Korkeus(m):	100
Korkeusero(m):	5

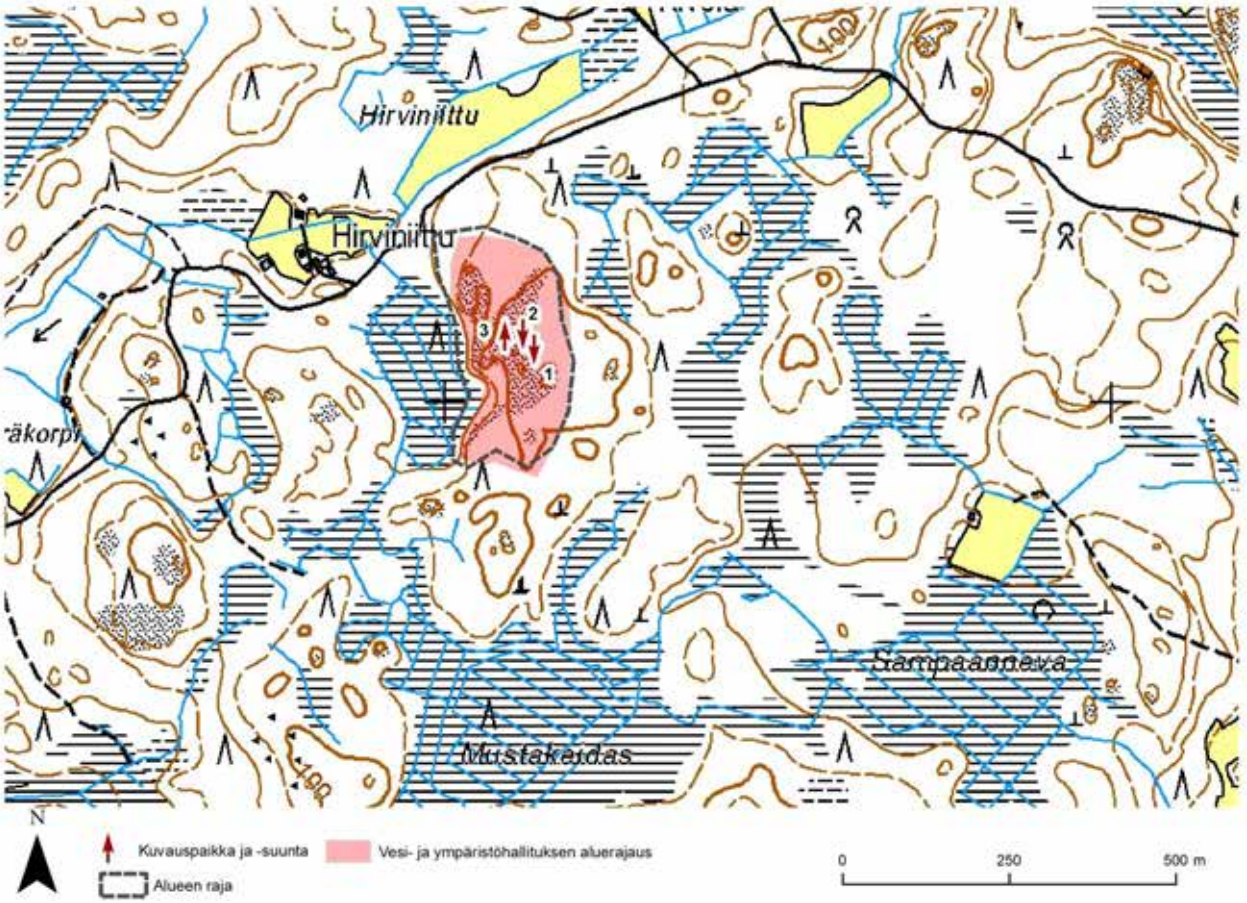

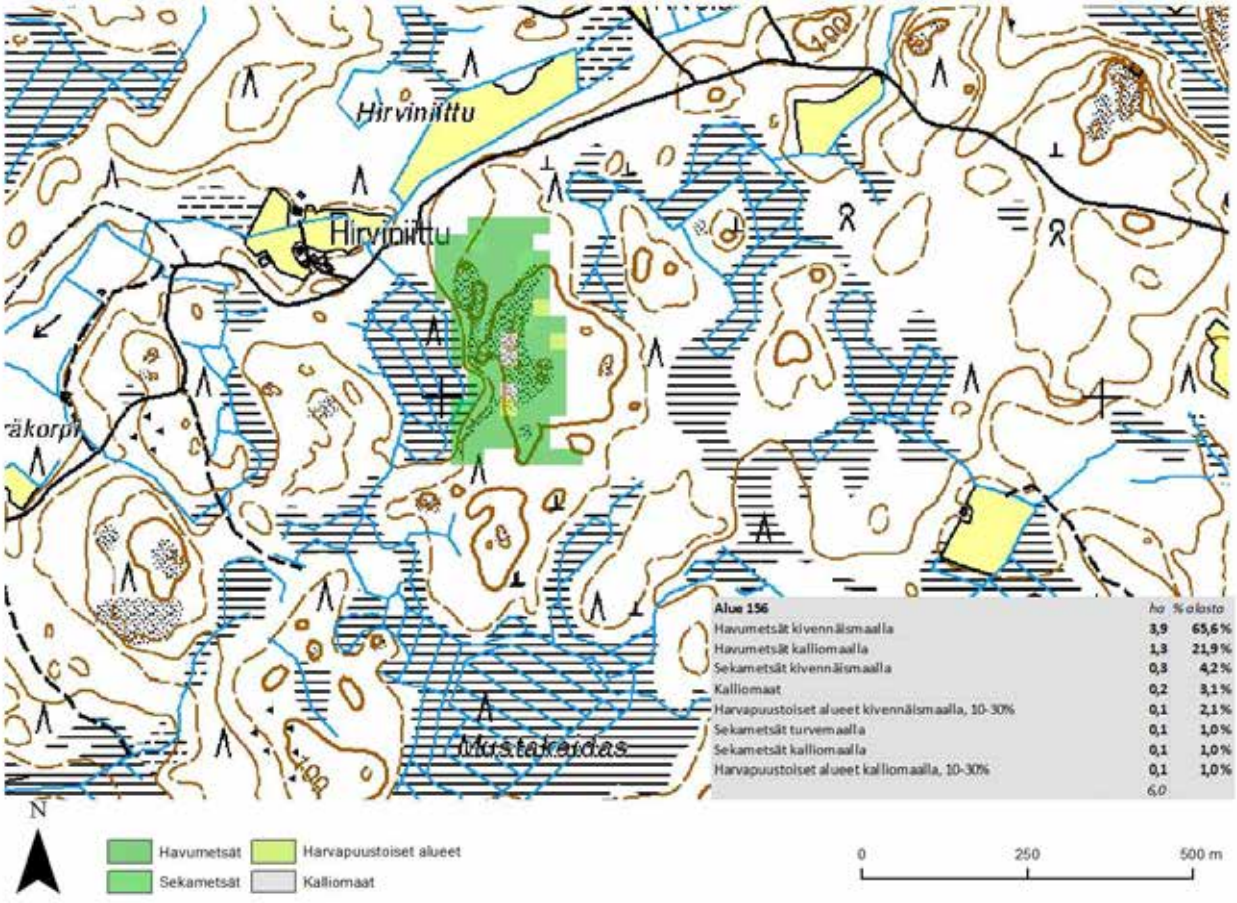

Alue 156	ha	% alasta
Havumetsät kivennäismaalla	3,9	65,6 %
Havumetsät kalliomaalla	1,3	21,9 %
Sekametsät kivennäismaalla	0,3	4,2 %
Kalliomaat	0,2	3,1 %
Harvapuustoiset alueet kivennäismaalla, 10-30%	0,1	2,1 %
Sekametsät turvemaalla	0,1	1,0 %
Sekametsät kalliomaalla	0,1	1,0 %
Harvapuustoiset alueet kalliomaalla, 10-30%	0,1	1,0 %
	6,0	

1

2

3

Maakuntakaavanumero:	160
Kunta:	Merikarvia
Alueen nimi:	Kahlukydön kalliot
Pinta-ala (ha):	10,1
Taustaselvitys:	Maa-ainesselvitys III
Arviointiperuste 1:	Merkittävä maisematilan raja
Arviointiperuste 2:	Alueella kiinteä muinaisjäännös ja/tai muu kulttuurihistoriallinen m
Arviointiperuste 3:	
Arviointiperuste 4:	
Kuvaus:	Kahdesta osa-alueesta koostuva alue. Läntinen osa-alue koostuu avokalliomäestä, jota pellot reunustavat koillisessa sekä lounaassa. Kalliomäki erottuu hyvin maisemassa peltojen suunnasta sekä alueen länsipuolella kulkevalta maantieltä. Näköalat kallion laelta ovat hyvin vähäiset mäen mataluuden ja näkyvyyden peittävän puuston vuoksi. Kallio on pinnanmuodoiltaan hyvin laakea. Alueella sijaitsee muinaisjäännös (sm-497). Itäinen osa-alue on peltoaukean itäpuolella sijaitseva matala harjanne, jonka laella on jonkin verran avokalliota. Harjanne on varsin matala, eikä se puuston vuoksi erotu maisemassa. Myöskään näköaloja ei harjanteelta avaudu. Alueella ja sen läheisyydessä on suoritettu hakkuita, mikä kuitenkin avartaa maisemaa. Alueen valtapuuna on mänty. Alueella sijaitsee muinaisjäännös (sm-505).
Käyntipäivämäärä:	5.11.2012
Korkeus(m):	34
Korkeusero(m):	14

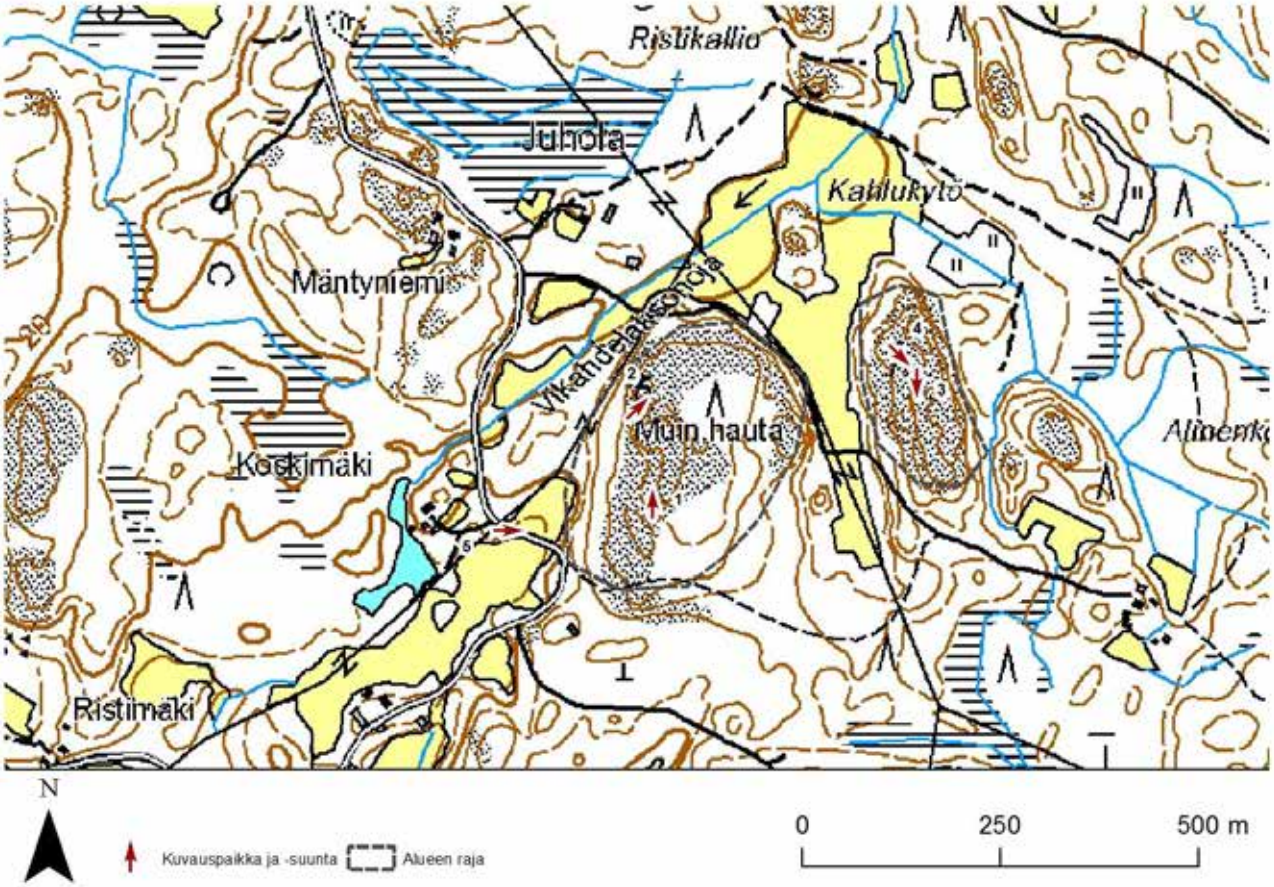

Alue 160	ha	% alasta
Havumetsät kalliomaalla	4,8	40,4 %
Havumetsät kivennäismaalla	2,9	25,0 %
Harvapuustoiset alueet kivennäismaalla, 10-30%	2,2	18,6 %
Harvapuustoiset alueet kalliomaalla, 10-30%	0,4	3,7 %
Käytössä olevat pellot	0,4	3,2 %
Kalliomaat	0,3	2,7 %
Sekametsät kivennäismaalla	0,3	2,1 %
Lehtimetsät kivennäismaalla	0,2	1,6 %
Käytöstä poistuneet pellot	0,1	1,1 %
Harvapuustoiset alueet < 10%	0,1	1,1 %
Sekametsät kalliomaalla	0,1	0,5 %
	11,8	

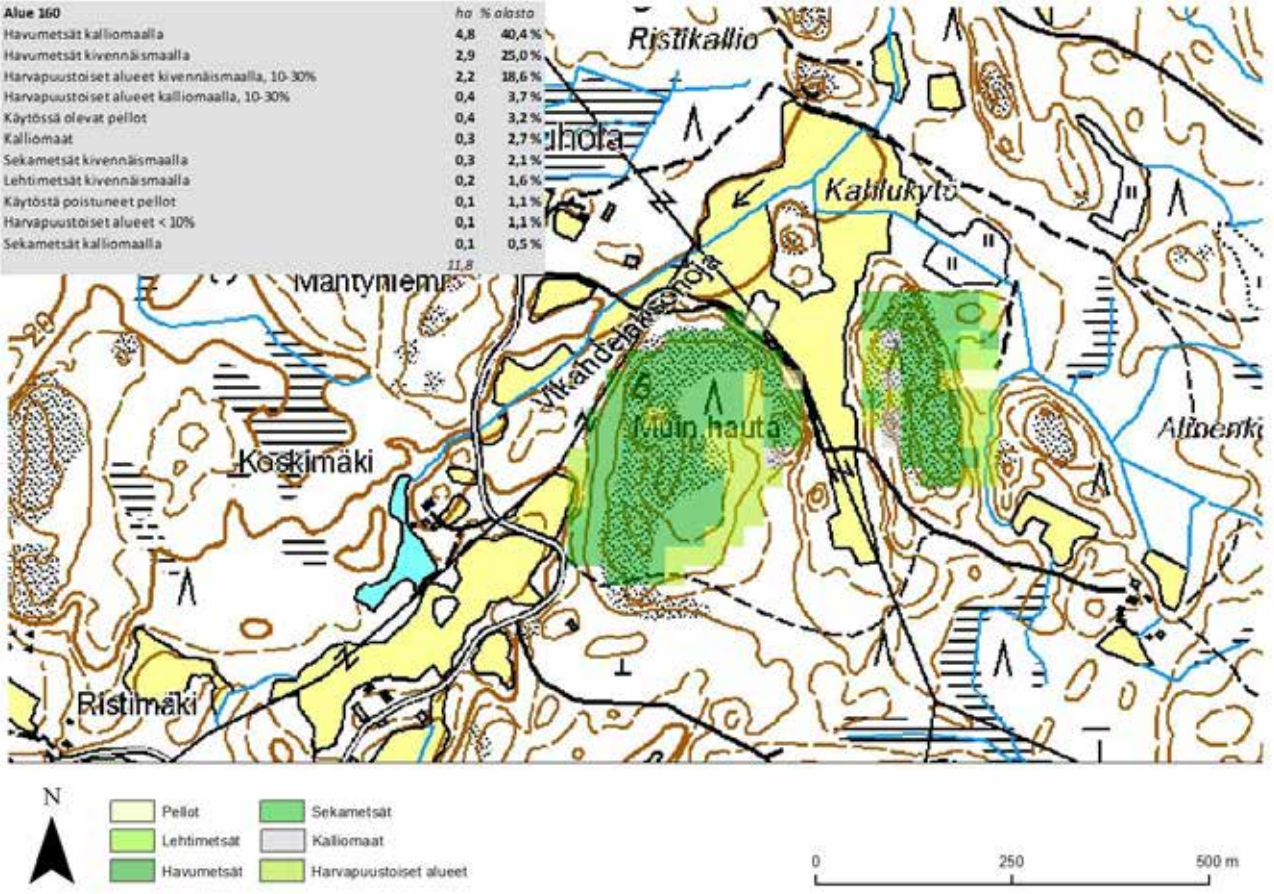

1

2

3

4

Maakuntakaavanumero:	161
Kunta:	Merikarvia
Alueen nimi:	Lammelan kallio
Pinta-ala (ha):	12,6
Taustaselvitys:	Maa-ainesselvitys III
Arviointiperuste 1:	Merkittävä maisematilan raja
Arviointiperuste 2:	Asutukseen tai tiemaisemaan liittyvä kallio
Arviointiperuste 3:	
Arviointiperuste 4:	
Kuvaus:	Yhtenäinen avokalliomäkialue. Kallion lakialue on kumpuilevaa harvaa mäntyvaltaista metsää, joka kohoaa läheisten pienten peltojen ja pienen kylän keskelle. Mäkialue erottuu kylän maisemassa, mutta puusto peittää sen muodot lähes kokonaan. Puusto myös estää näköalat kallion laelta ympäristöön, joten alueen maisemallinen merkitys on pelkästään alueen sisäisessä kalliomaisemassa. Aluetta halkoo pieni maantie. Alueen sisällä on muutama maatalousrakennus, ja aluetta reunustaa sen luoteisosassa joukko asuinrakennuksia.
Käyntipäivämäärä:	5.11.2012
Korkeus(m):	31
Korkeusero(m):	16

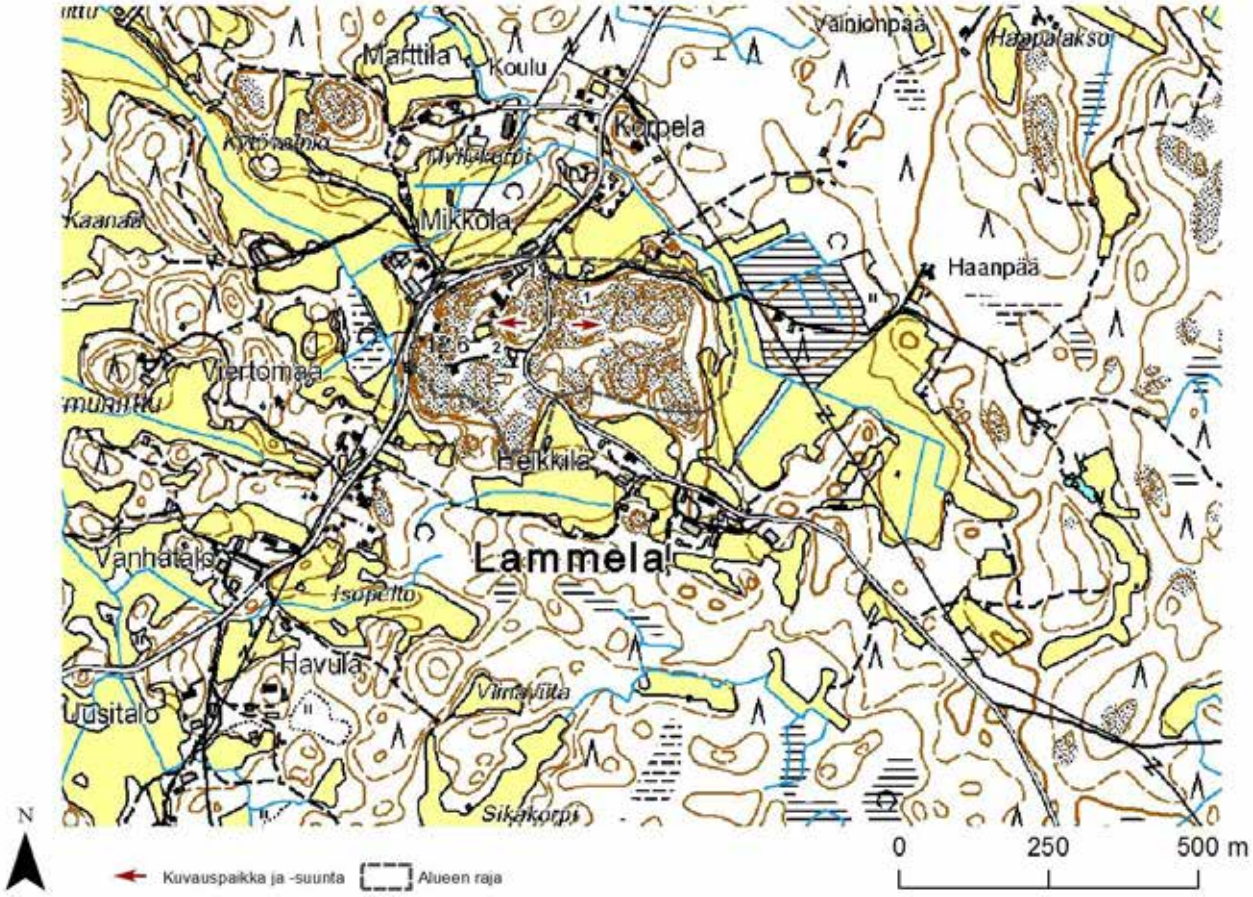

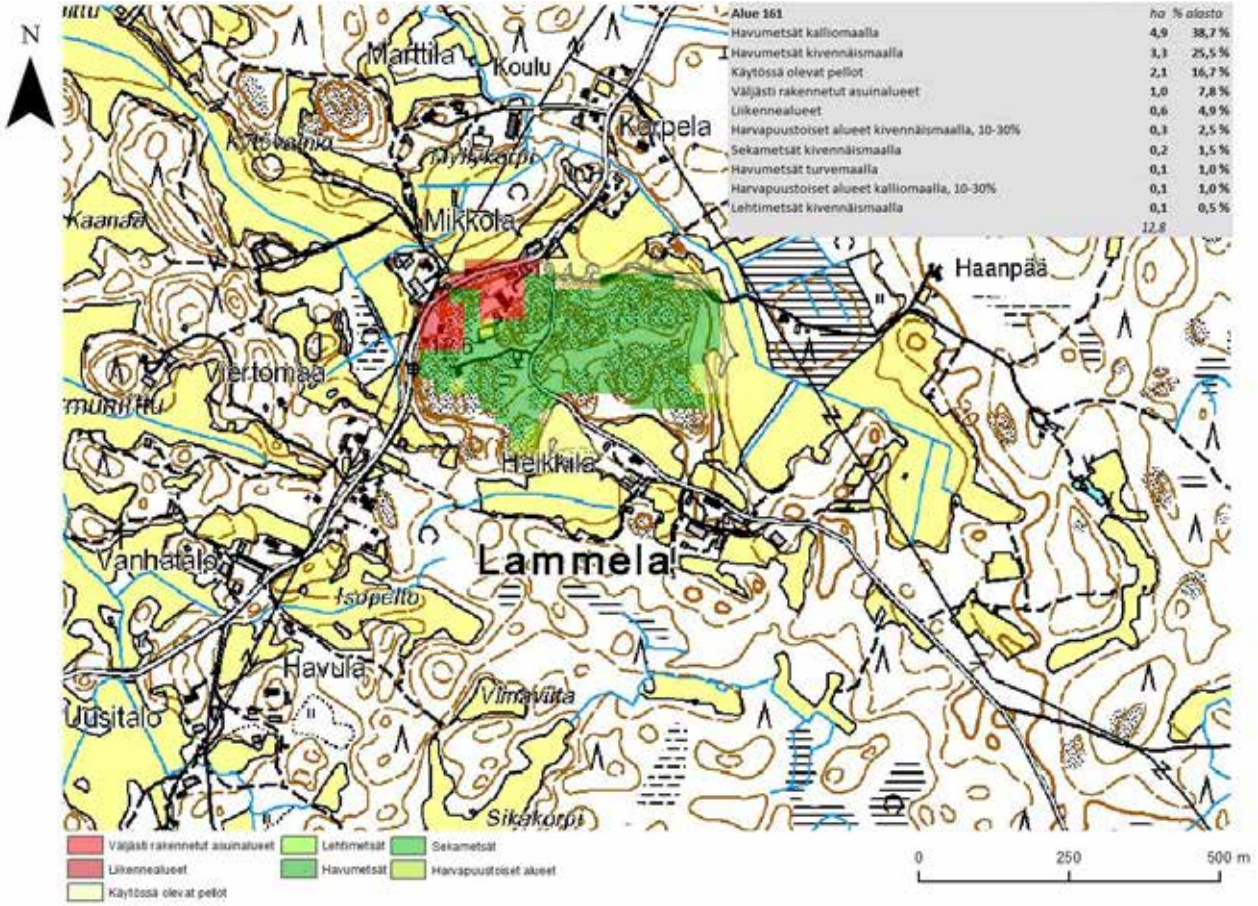

Alue 161	ha	% alasta
Havumetsät kalliomaalla	4,9	38,7 %
Havumetsät kivennäismaalla	3,3	25,5 %
Käytössä olevat pellot	2,1	16,7 %
Väljästi rakennetut asuinalueet	1,0	7,8 %
Liikennealueet	0,6	4,9 %
Harvapuustoiset alueet kivennäismaalla, 10-30%	0,3	2,5 %
Sekametsät kivennäismaalla	0,2	1,5 %
Havumetsät turvemaalla	0,1	1,0 %
Harvapuustoiset alueet kalliomaalla, 10-30%	0,1	1,0 %
Lehtimetsät kivennäismaalla	0,1	0,5 %
	12,8	

1

2

Maakuntakaavanumero:	162
Kunta:	Merikarvia
Alueen nimi:	Hynskerinkallio
Pinta-ala (ha):	4
Taustaselvitys:	Maa-ainesselvitys III
Arviointiperuste 1:	Merkittävä maisematilan raja
Arviointiperuste 2:	Asutukseen tai tiemaisemaan liittyvä kallio
Arviointiperuste 3:	
Arviointiperuste 4:	
Kuvaus:	Pieni mäkialue meren tuntumassa. Alueella on rannan läheisyydessä lukuisia vapaa-ajan asuntoja. Mäen päällä kulkee myös rakennuksille johtavia pieniä teitä. Mäen laella on jonkin verran avokalliota, joiden puusto on harvaa männikköä. Muutoin mäkialue on kuusivaltainen. Mäen laelta avautuu paikoin näköala ympäristöön pohjoisen ja idän suuntaan. Mäki myös erottuu maisemassa mereltä käsin, mutta koska mäkin on matala eikä aivan rannassa ole huomattavia pinnanmuotoja, on maisemallinen merkitys vähäinen.
Käyntipäivämäärä:	1.11.2012
Korkeus(m):	9
Korkeusero(m):	9

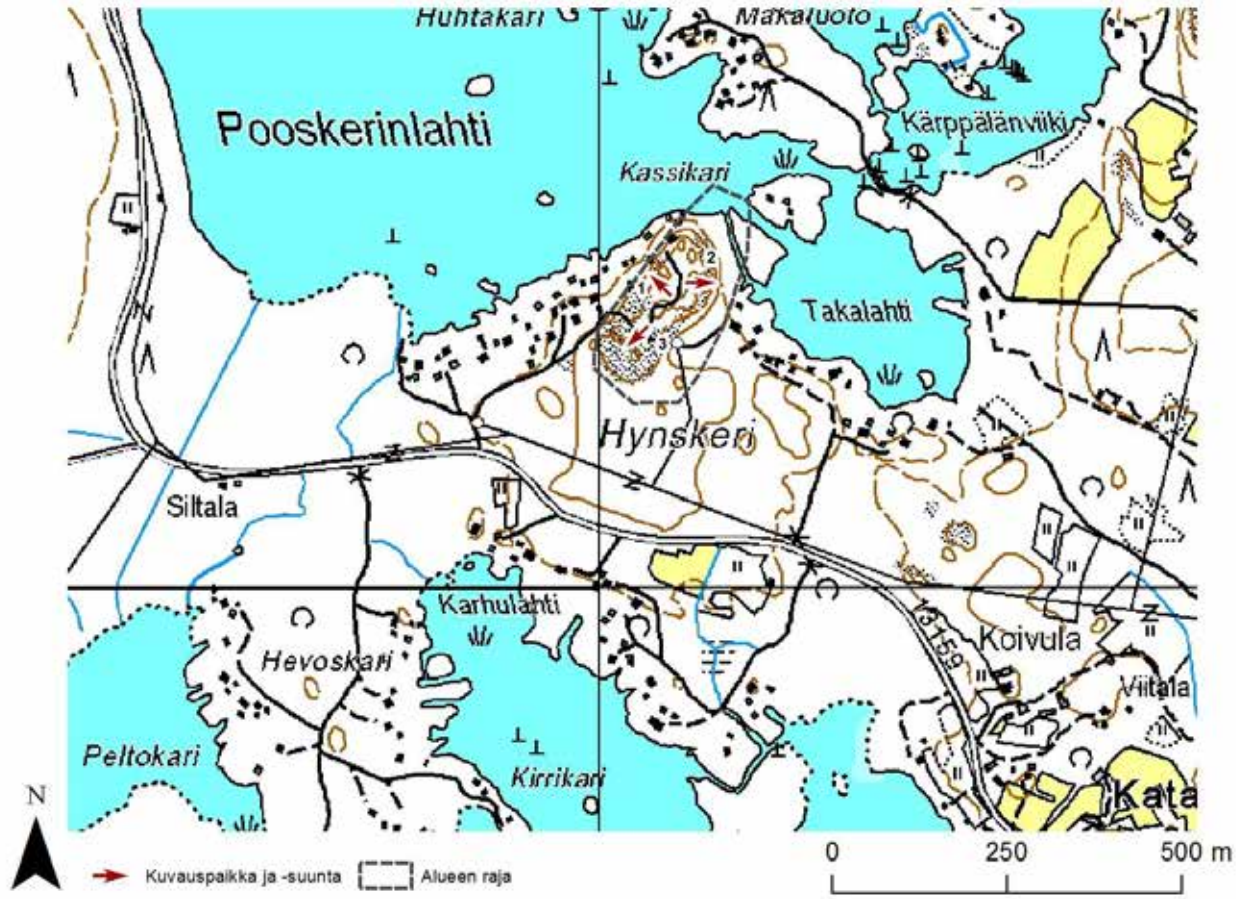
Huhtakari
Makaluoto
Pooskerinlahti
Kärppälänviiki
Kassikari
Takalahti
Hynskeri
Siltala
Karhulahti
Hevoskari
Peltokari
Kirrikari
13159
Koivula
Viitala
Kata
N
Kuvauspaikka ja -suunta
Alueen raja
0
250
500 m

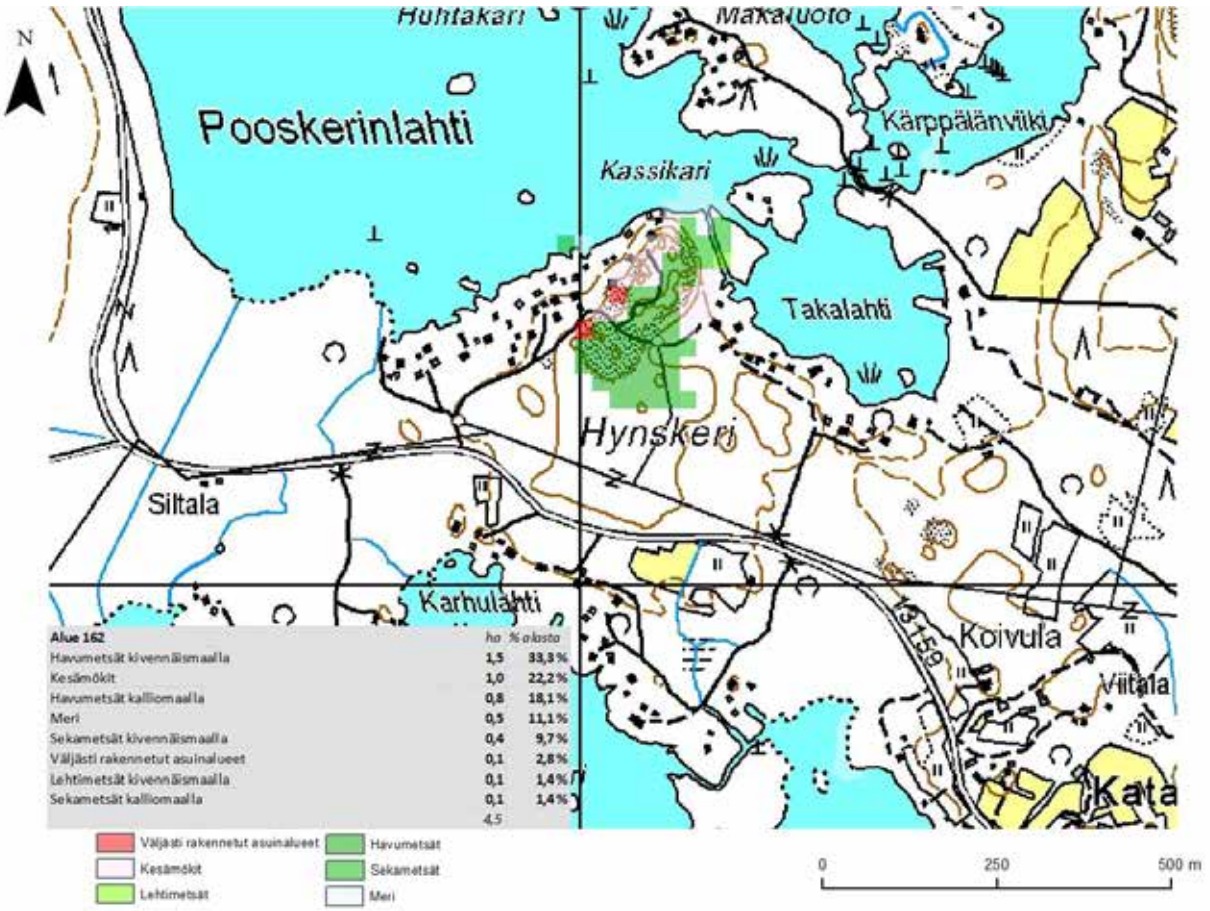
N
Huhtakari
Makaluoto
Pooskerinlahti
Kärppälänviiki
Kassikari
Takalahti
Hynskeri
Siltala
Karhulahti
13159
Koivula
Viitala
Kata
Alue 162 ha % alasta
Havumetsät kivennäismaalla 1,5 33,3%
Kesämökit 1,0 22,2%
Havumetsät kalliomaalla 0,8 18,1%
Meri 0,5 11,1%
Sekametsät kivennäismaalla 0,4 9,7%
Väljästi rakennetut asuinalueet 0,1 2,8%
Lehtimetsät kivennäismaalla 0,1 1,4%
Sekametsät kalliomaalla 0,1 1,4%
4,5
Väljästi rakennetut asuinalueet
Kesämökit
Lehtimetsät
Havumetsät
Sekametsät
Meri
0
250
500 m

1

2

3

Maakuntakaavanumero:	163
Kunta:	Merikarvia
Alueen nimi:	Patakallio
Pinta-ala (ha):	29,1
Taustaselvitys:	Maa-ainesselvitys III
Arviointiperuste 1:	Merkittävä maisematilan raja
Arviointiperuste 2:	Erikoinen luonnonesiintymä
Arviointiperuste 3:	Asutukseen tai tiemaisemaan liittyvä kallio
Arviointiperuste 4:	
Kuvaus:	Alue koostuu merenrannassa tai sen tuntumassa sijaitsevista kallioista. Alue on puustoltaan valtaosin peittävää havumetsää, joten näköalat kallioilta rajoittuvat aivan meren, niittyjen tai muiden avointen alueiden välittömässä läheisyydessä sijaitseviin kohtiin. Alueen kalliot ovat pääasiassa laakeita ja loivapiirteisiä, joskin yksittäisiä jyrkkiäkin piirteitä alueella on. Korkeuserot ovat varsin pienet, mikä heikentää alueen mäkien erottuvuutta maisemassa. Alueella on varsin paljon vapaa-ajan asuntoja sekä myös pysyvään asumiseen tarkoitettuja rakennuksia. Rakentamiselta vapaata rantaakin alueella kuitenkin on.
Käyntipäivämäärä:	1.11.2012
Korkeus(m):	15
Korkeusero(m):	15

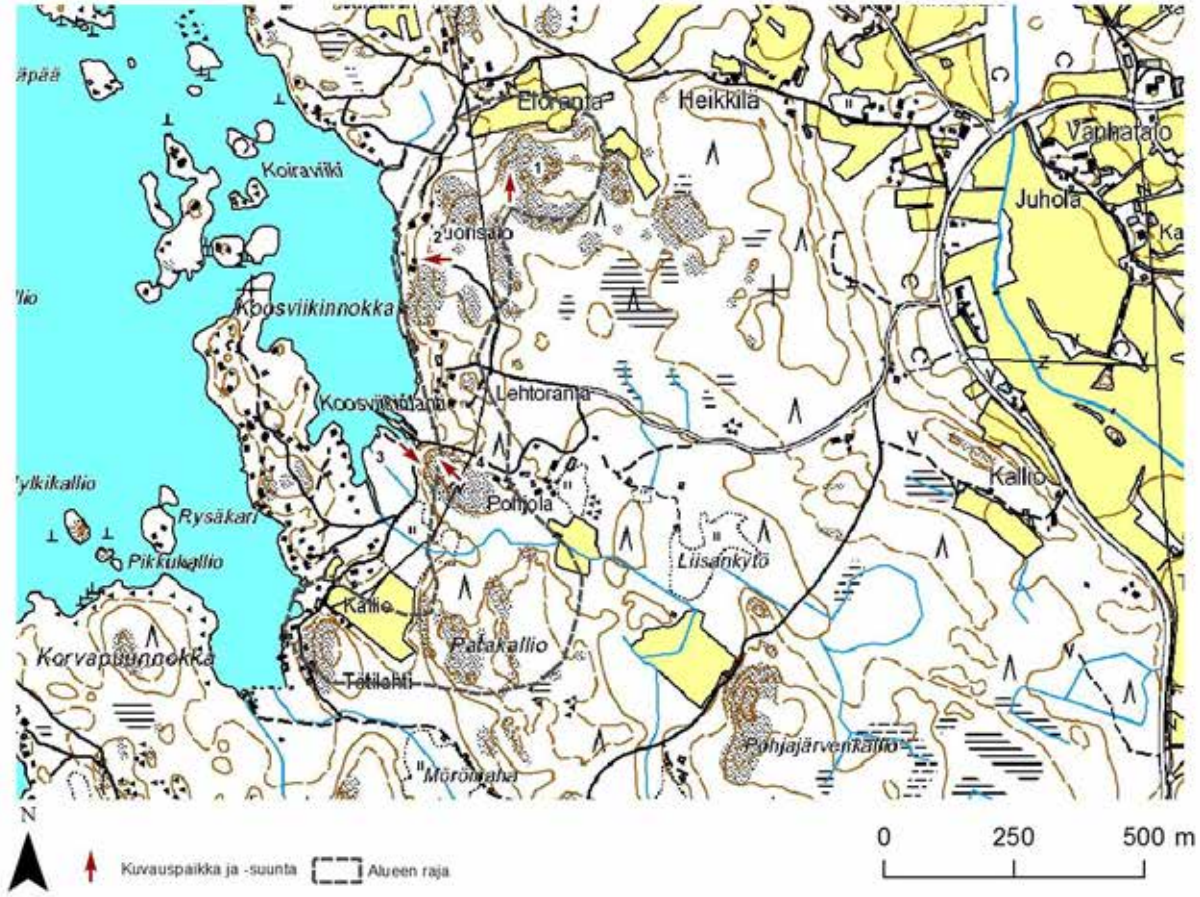
Elorinta
Heikkilä
Vanhatalo
Juhola
Koiraviiki
Vuorisalo
Koosviikinnokka
Koosviikintahan
Lehtoranta
Pohjola
Kallio
Rysäkari
Pikkukallio
Liisankylä
Patakallio
Korvapuunnokka
Tatilahti
Pohjajärvenkallio
Mörönaha
N
Kuvauspaikka ja -suunta
Alueen raja
0
250
500 m

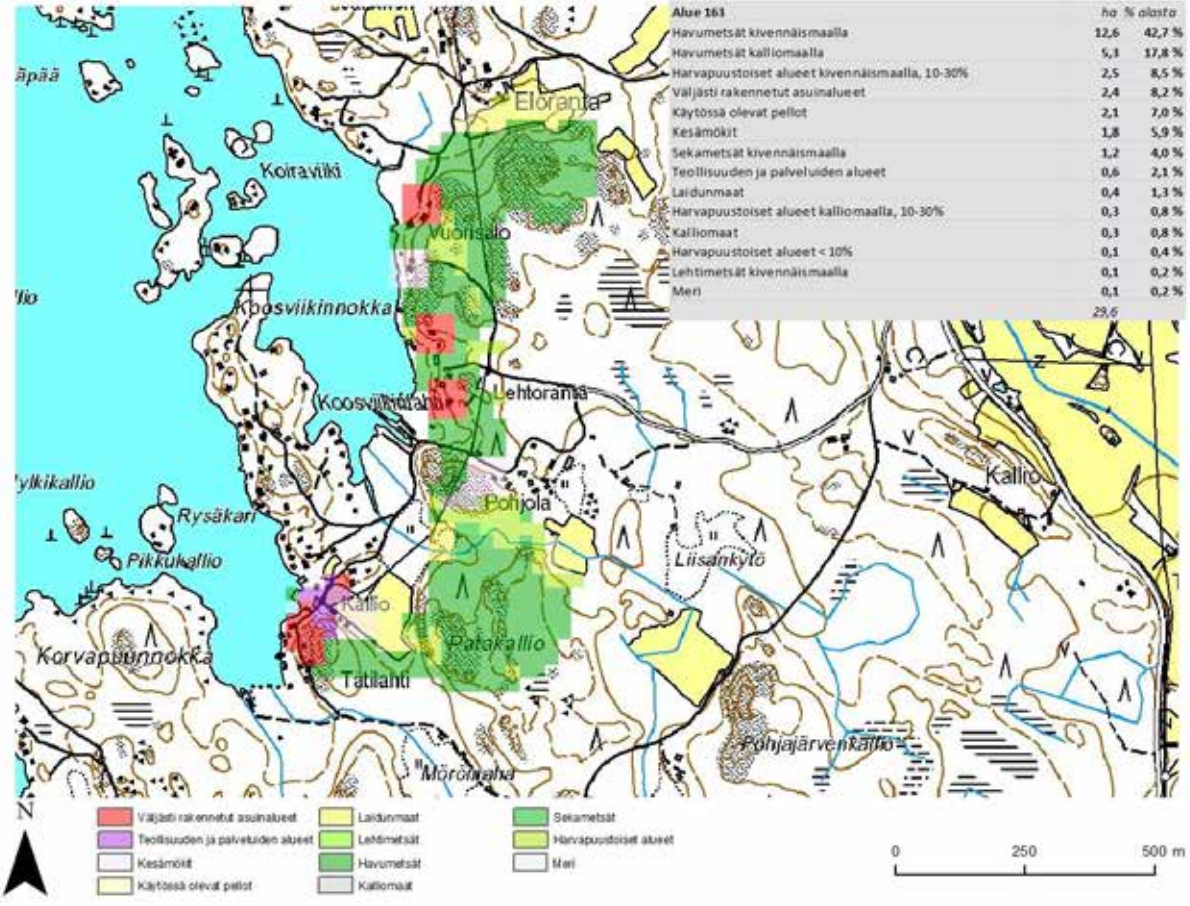
Alue 163 | ha | % alasta
Havumetsät kivennäismaalla | 12,6 | 42,7 %
Havumetsät kalliomaalla | 5,3 | 17,8 %
Harvapuustoiset alueet kivennäismaalla, 10-30% | 2,5 | 8,5 %
Väljästi rakennetut asuinalueet | 2,4 | 8,2 %
Käytössä olevat pellot | 2,1 | 7,0 %
Kesämökit | 1,8 | 5,9 %
Sekametsät kivennäismaalla | 1,2 | 4,0 %
Teollisuuden ja palveluiden alueet | 0,6 | 2,1 %
Laidunmaat | 0,4 | 1,3 %
Harvapuustoiset alueet kalliomaalla, 10-30% | 0,3 | 0,8 %
Kalliomaat | 0,3 | 0,8 %
Harvapuustoiset alueet < 10% | 0,1 | 0,4 %
Lehtimetsät kivennäismaalla | 0,1 | 0,2 %
Meri | 0,1 | 0,2 %
29,6
Elorinta
Koiraviiki
Vuorisalo
Koosviikinnokka
Lehtoranta
Pohjola
Kallio
Rysäkari
Pikkukallio
Liisankylä
Patakallio
Korvapuunnokka
Tatilahti
Pohjajärvenkallio
Mörönaha
N
Väljästi rakennetut asuinalueet
Teollisuuden ja palveluiden alueet
Kesämökit
Käytössä olevat pellot
Laidunmaat
Lehtimetsät
Havumetsät
Kalliomaat
Sekametsät
Harvapuustoiset alueet
Meri
0
250
500 m

1

2

3

4

Maakuntakaavanumero:	164
Kunta:	Merikarvia
Alueen nimi:	Kytiholman kalliot
Pinta-ala (ha):	4,9
Taustaselvitys:	Maa-ainesselvitys III
Arviointiperuste 1:	Merkittävä maisematilan raja
Arviointiperuste 2:	Maisemallinen solmukohta
Arviointiperuste 3:	
Arviointiperuste 4:	
Kuvaus:	Pieni alue Merikarvianjoen varrella. Alueen eteläosassa kulkee retkeilyreitti, jonka yhteyteen on rakennettu jokivarteen näköalapaikka jokimaiseman tarkastelua varten. Joki kulkee alueella jyrkähköjen, mutta matalien kallio- ja maastomuotojen halki. Alueen sisäinen maisema joelle on edustava, mutta muutoin alue on lähes pelkästään tiheää tasaista havumetsää.
Käyntipäivämäärä:	1.11.2012
Korkeus(m):	15
Korkeusero(m):	7

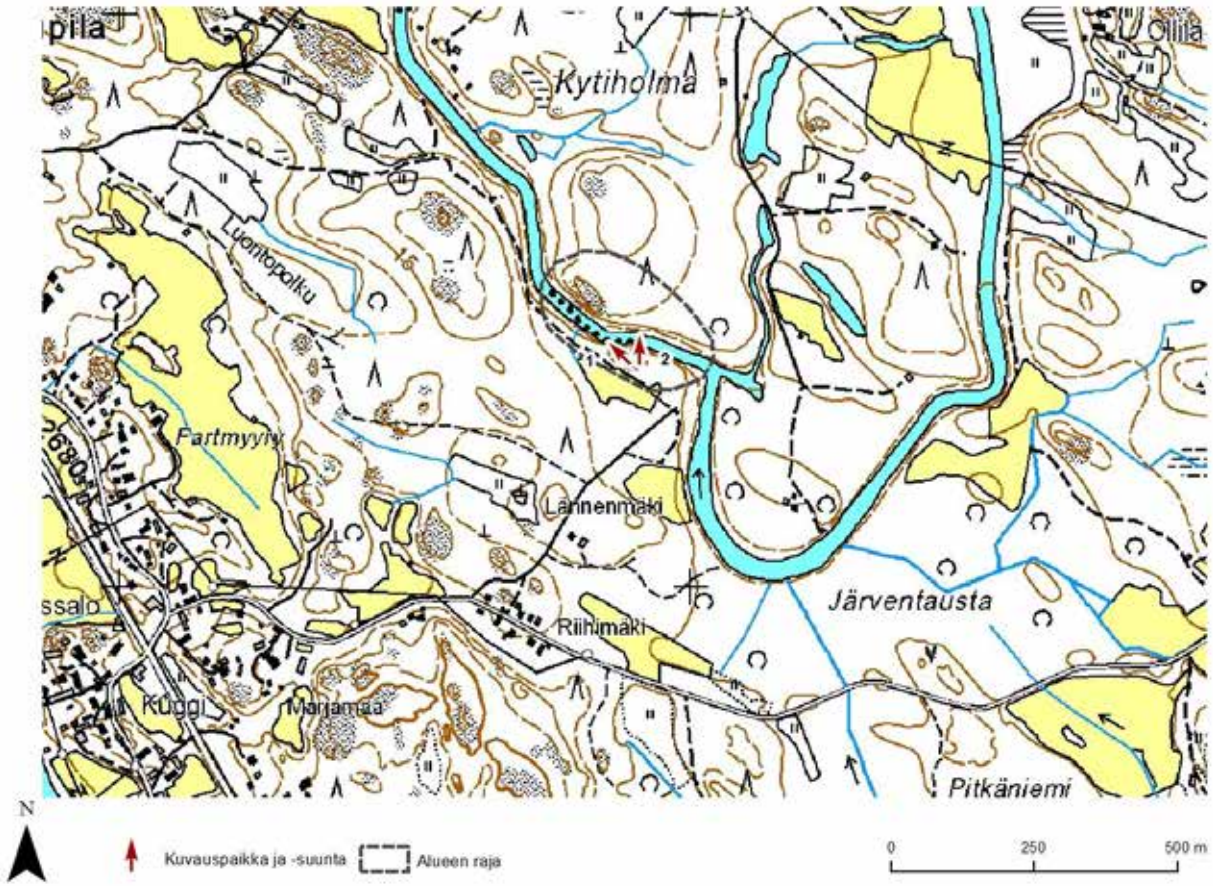

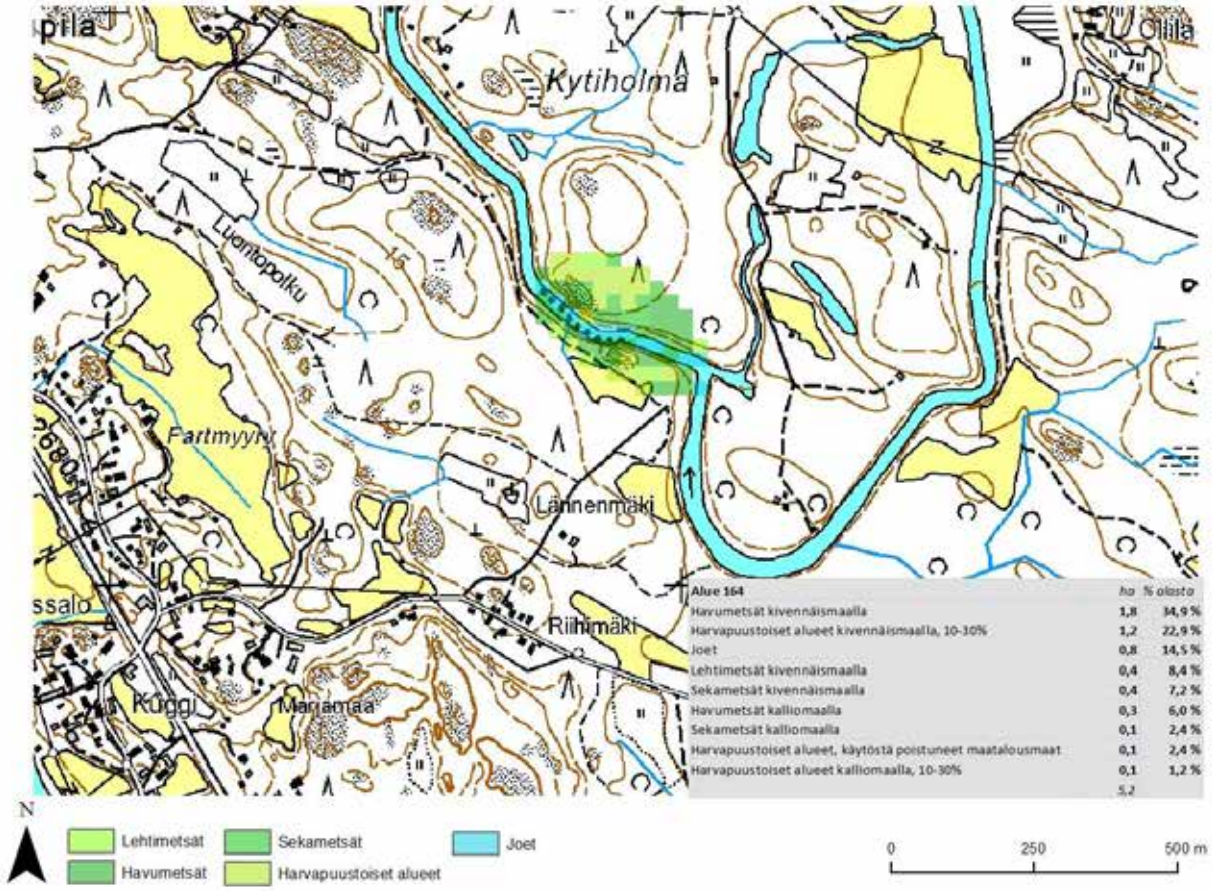

Alue 164	ha	% alasta
Havumetsät kivennäismaalla	1,8	34,9 %
Harvapuustoiset alueet kivennäismaalla, 10-30%	1,2	22,9 %
Joet	0,8	14,5 %
Lehtimetsät kivennäismaalla	0,4	8,4 %
Sekametsät kivennäismaalla	0,4	7,2 %
Havumetsät kalliomaalla	0,3	6,0 %
Sekametsät kalliomaalla	0,1	2,4 %
Harvapuustoiset alueet, käytöstä poistuneet maatalousmaat	0,1	2,4 %
Harvapuustoiset alueet kalliomaalla, 10-30%	0,1	1,2 %
	5,2	

1

2

Maakuntakaavanumero:	165
Kunta:	Merikarvia
Alueen nimi:	Lauttijärven kalliot
Pinta-ala (ha):	23,2
Taustaselvitys:	Maa-ainesselvitys III
Arviointiperuste 1:	Merkittävä maisematilan raja
Arviointiperuste 2:	Erikoinen luonnonesiintymä
Arviointiperuste 3:	
Arviointiperuste 4:	
Kuvaus:	Laakea avokallioalue. Alueen länsipuolella sijaitsee suojeltu Lauttijärvi (maakuntakaavan SL-merkintä) sekä itäpuolella Porrasnevan avosuoalue (maakuntakaavan MY-merkintä). Alue on valtaosin harvaa mäntymetsää, jossa on lukuisia avokalliopaljastumia. Korkeuserot alueella ovat hyvin vähäisiä, joten näköaloja ei kallioilta avaudu. Alue ei myöskään erotu maisemassa erityisesti, mutta se on osa luonnollista jatkumoa Porrasnevan ja Lauttijärven välillä. Aluetta halkovan metsätien varrella on kaksi pientä vanhaa maa-aineksen ottopaikkaa.
Käyntipäivämäärä:	1.11.2012
Korkeus(m):	54
Korkeusero(m):	13

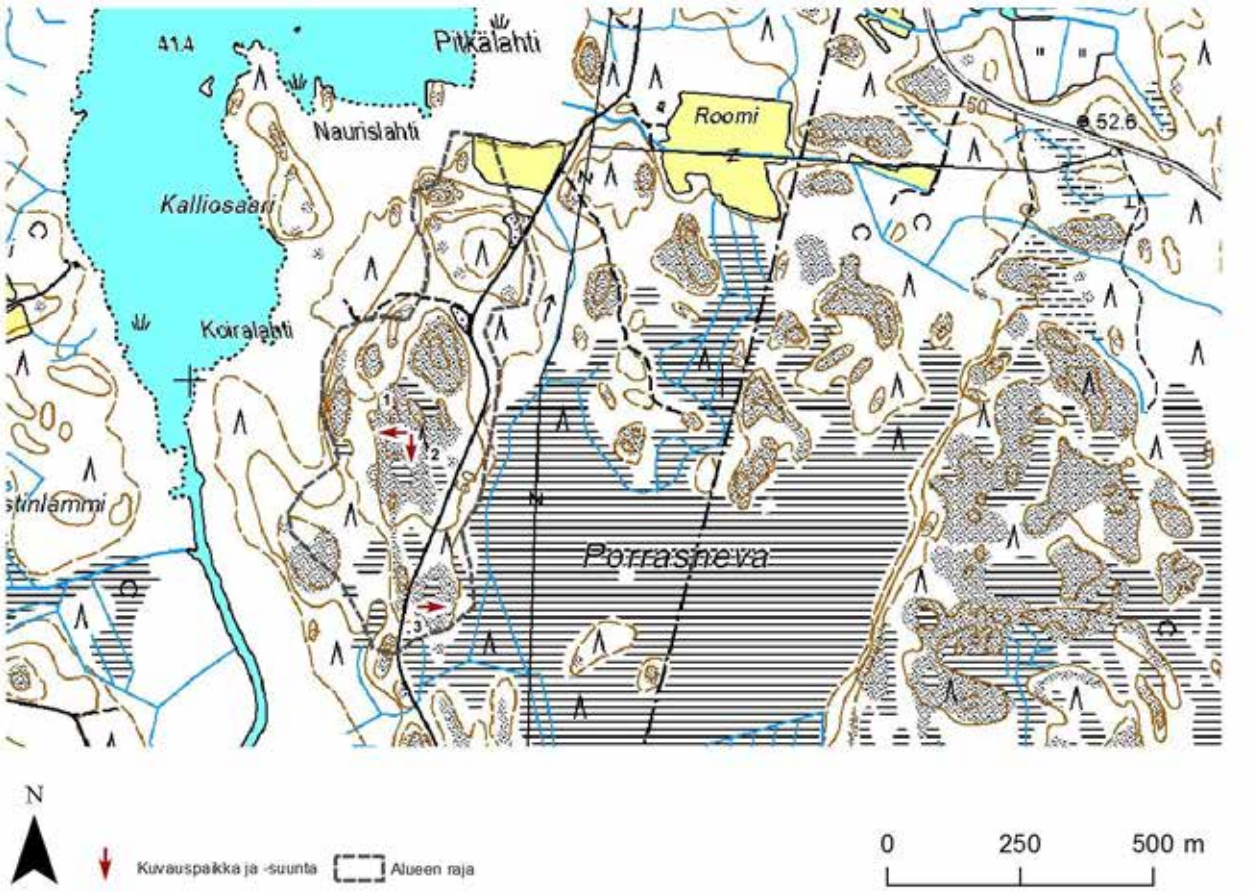

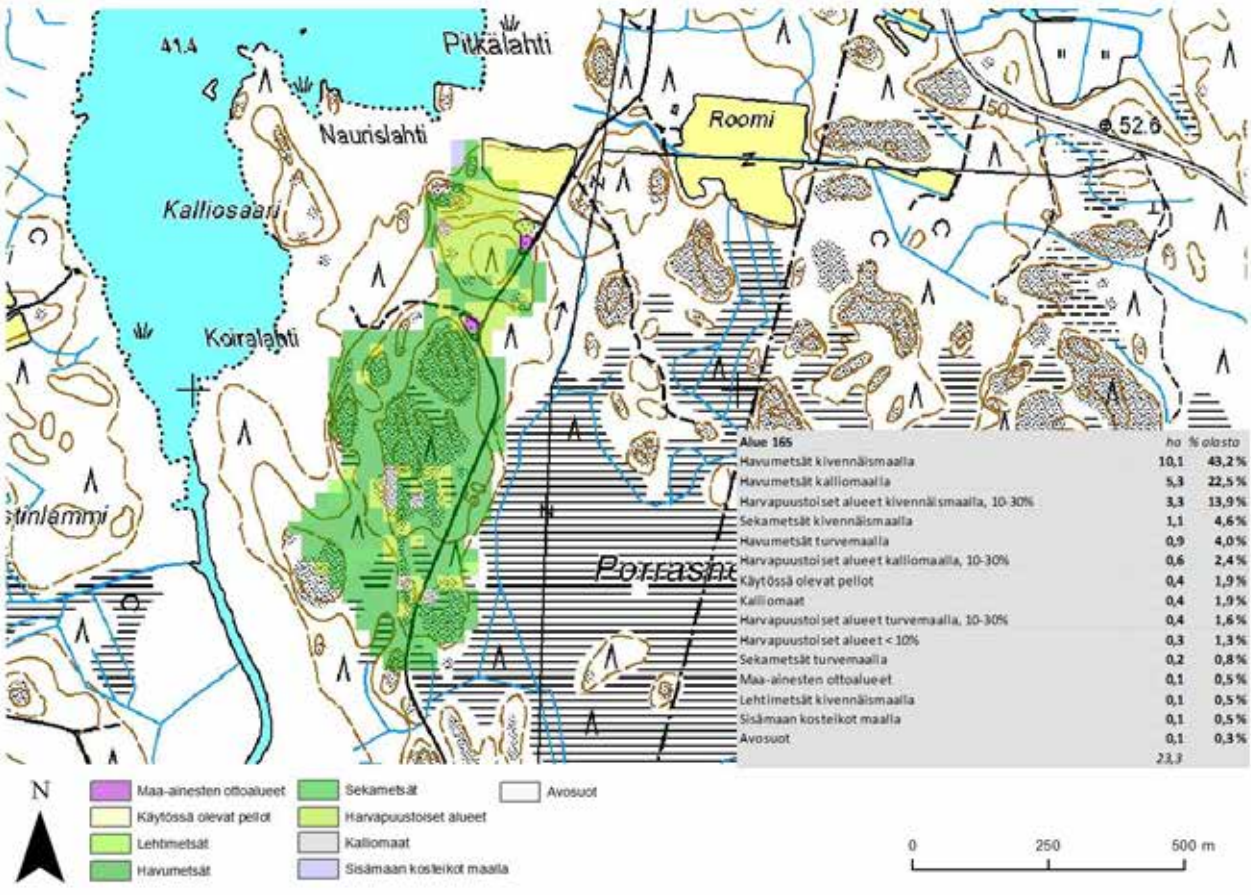

Alue 165	ha	% alasta
Havumetsät kivennäismaalla	10,1	43,2 %
Havumetsät kalliomaalla	5,3	22,5 %
Harvapuustoiset alueet kivennäismaalla, 10-30%	3,3	13,9 %
Sekametsät kivennäismaalla	1,1	4,6 %
Havumetsät turvemaalla	0,9	4,0 %
Harvapuustoiset alueet kalliomaalla, 10-30%	0,6	2,4 %
Käytössä olevat pellot	0,4	1,9 %
Kalliomaat	0,4	1,9 %
Harvapuustoiset alueet turvemaalla, 10-30%	0,4	1,6 %
Harvapuustoiset alueet < 10%	0,3	1,3 %
Sekametsät turvemaalla	0,2	0,8 %
Maa-ainesten ottoalueet	0,1	0,5 %
Lehtimetsät kivennäismaalla	0,1	0,5 %
Sisämaan kosteikot maalla	0,1	0,5 %
Avosuot	0,1	0,3 %
	23,3	

1

2

3

Maakuntakaavanumero:	166
Kunta:	Merikarvia
Alueen nimi:	Honkajärven-Kalliojärven kalliot
Pinta-ala (ha):	10,8
Taustaselvitys:	Maa-ainesselvitys III
Arviointiperuste 1:	Merkittävä maisematilan raja
Arviointiperuste 2:	
Arviointiperuste 3:	
Arviointiperuste 4:	
Kuvaus:	Kahdesta osa-alueesta koostuva alue. Pohjoinen osa-alue sijaitsee Honkajärven eteläpuolella. Se koostuu kahdesta erikokoisesta kalliomäestä järven laskuojan ympärillä. Läntinen kalliomäki on hyvin pieni, ja sille on rakennettu vapaa-ajan asunto. Itäinen kallio on suurempi. Mataluuden vuoksi kalliot erottuvat heikosti ympäristöstään. Mataluus ja metsäisyys myös rajoittavat näköaloja, joskin järven suuntaan näkee kohtalaisen hyvin. Alueen puusto on pääosin kallioille tyypillistä männikköä. Eteläinen osa-alue sijaitsee Kalliojärven itäpuolella. Se muodostuu yhdestä pitkittäisestä kalliomäestä. Kallio on hyvin matala, mutta se rajautuu jyrkästi suoraan järveen muodostaen merkittävän paikallisen maisematekijän. Alueen puuston on pääosin harvaa männikköä. Alueella sijaitsee vapaa-ajan asunto.
Käyntipäivämäärä:	1.11.2012
Korkeus(m):	61
Korkeusero(m):	13

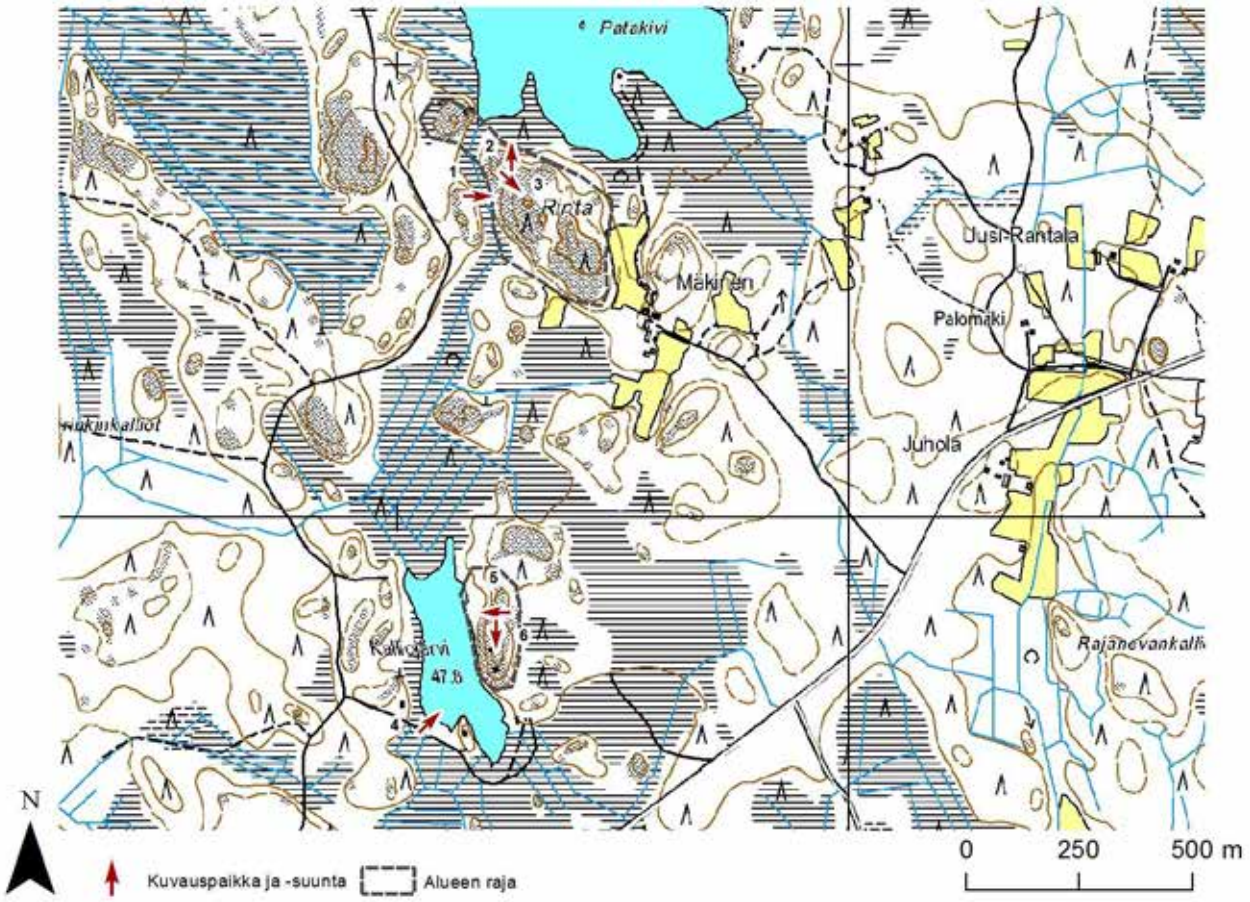
Patakivi
Rinta
Makinen
Uusi-Rantala
Palomaki
Juhola
Kalliojärvi
47.6
Rajanevankalli
N
Kuvauspaikka ja -suunta
Alueen raja
0
250
500 m

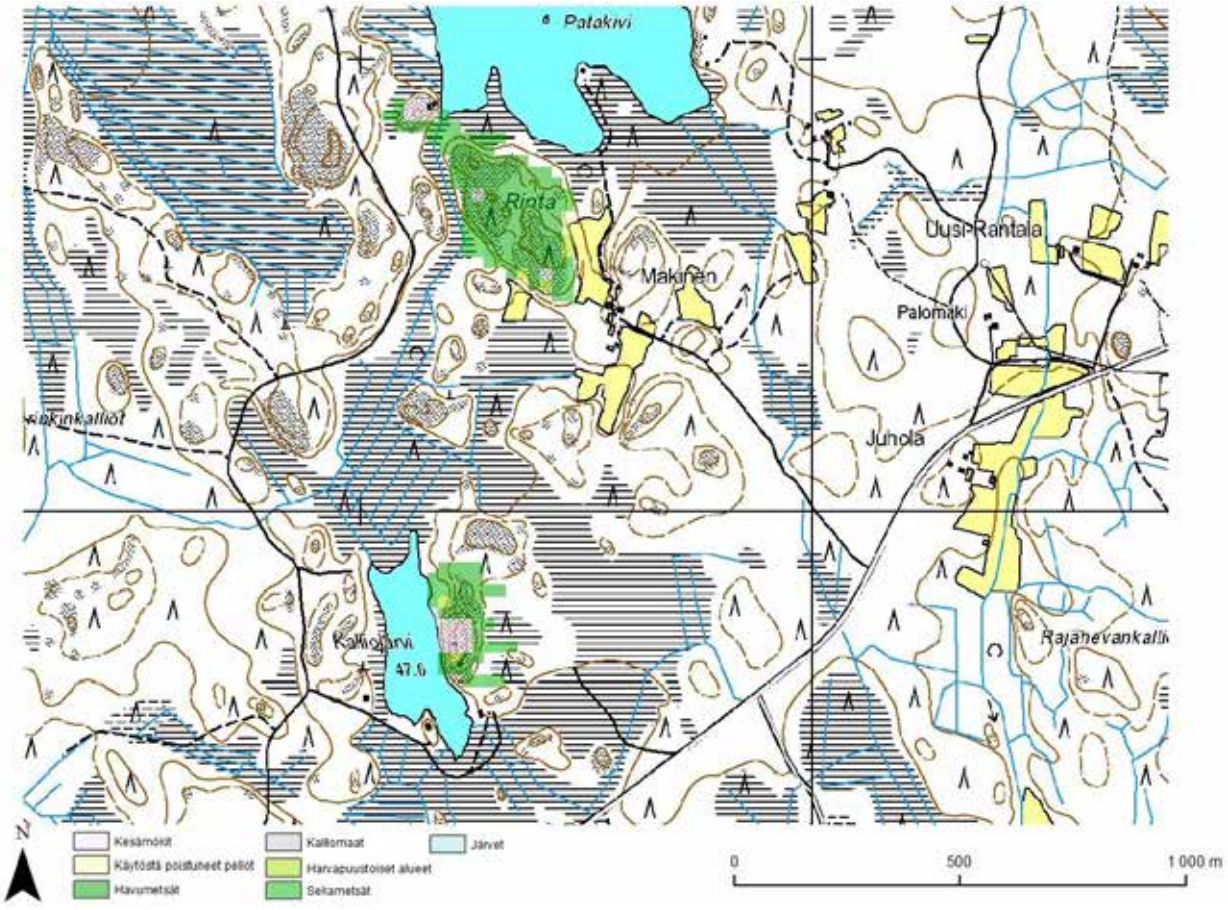
Patakivi
Rinta
Makinen
Uusi-Rantala
Palomaki
Juhola
Kalliojärvi
47.6
Rajanevankalli
N
Kesämökit
Käytöstä poistuneet pellot
Havumetsät
Kalliomaat
Harvapuustoiset alueet
Sekametsät
Järvet
0
500
1 000 m

1

2

3

4

5

6

Maakuntakaavanumero:	167
Kunta:	Merikarvia
Alueen nimi:	Lotokallio
Pinta-ala (ha):	11,3
Taustaselvitys:	Maa-ainesselvitys III
Arviointiperuste 1:	Merkittävä maisematilan raja
Arviointiperuste 2:	Alueella kiinteä muinaisjäännös ja/tai muu kulttuurihistoriallinen m
Arviointiperuste 3:	
Arviointiperuste 4:	
Kuvaus:	Kallioinen rinne/mäkialue. Alueen länsirinne on varsin jyrkkä, ja paikoin kallion laelta avautuu hyvä näköala länteen. Koska kallio sijaitsee keskellä metsää, se näkyy maisemassa vain välittömässä läheisyydessä. Alueen puusto on kallioille tyypillistä matalaa männikköä. Alueella sijaitsee kaksi muinaisjäännöstä (sm-513 ja sm-514).
Käyntipäivämäärä:	5.11.2012
Korkeus(m):	35
Korkeusero(m):	18

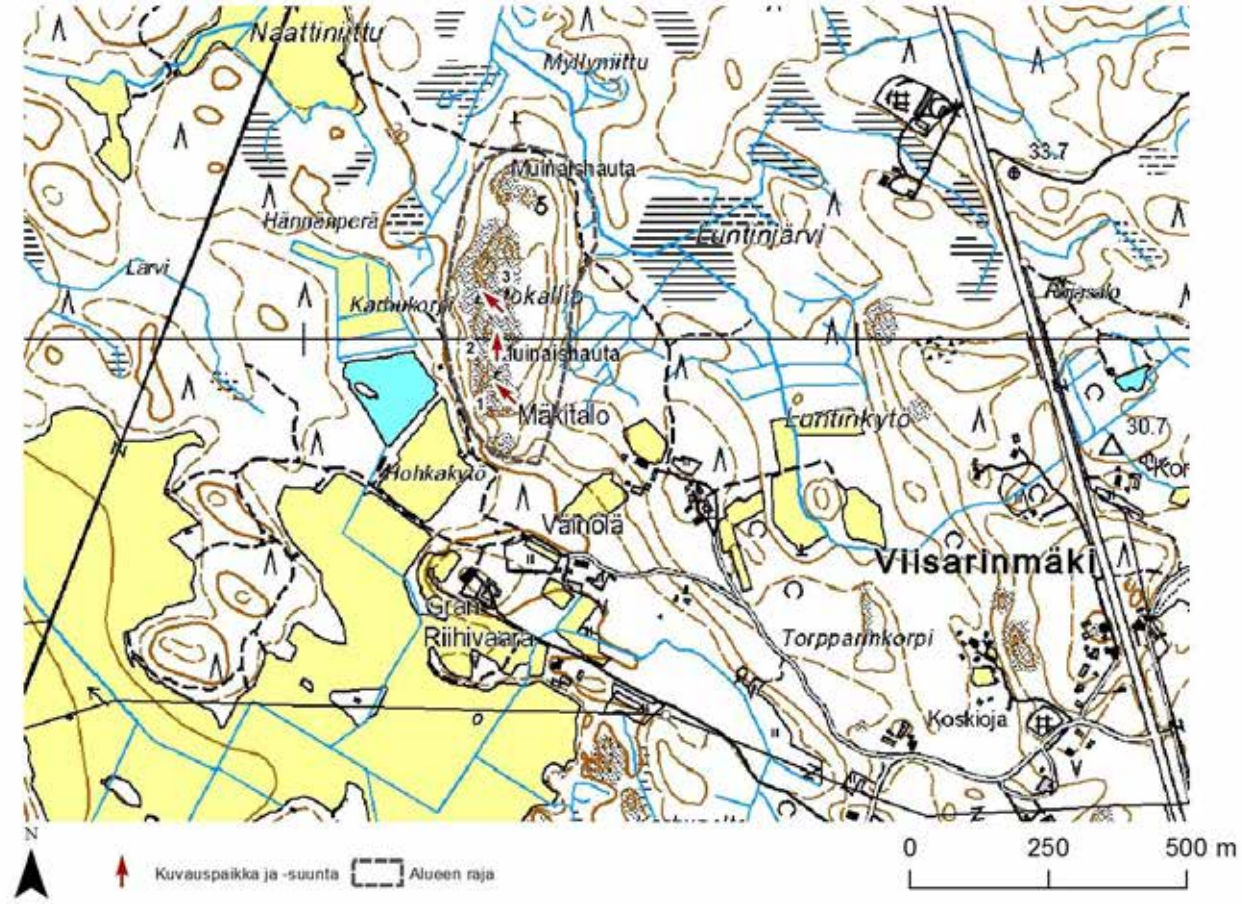

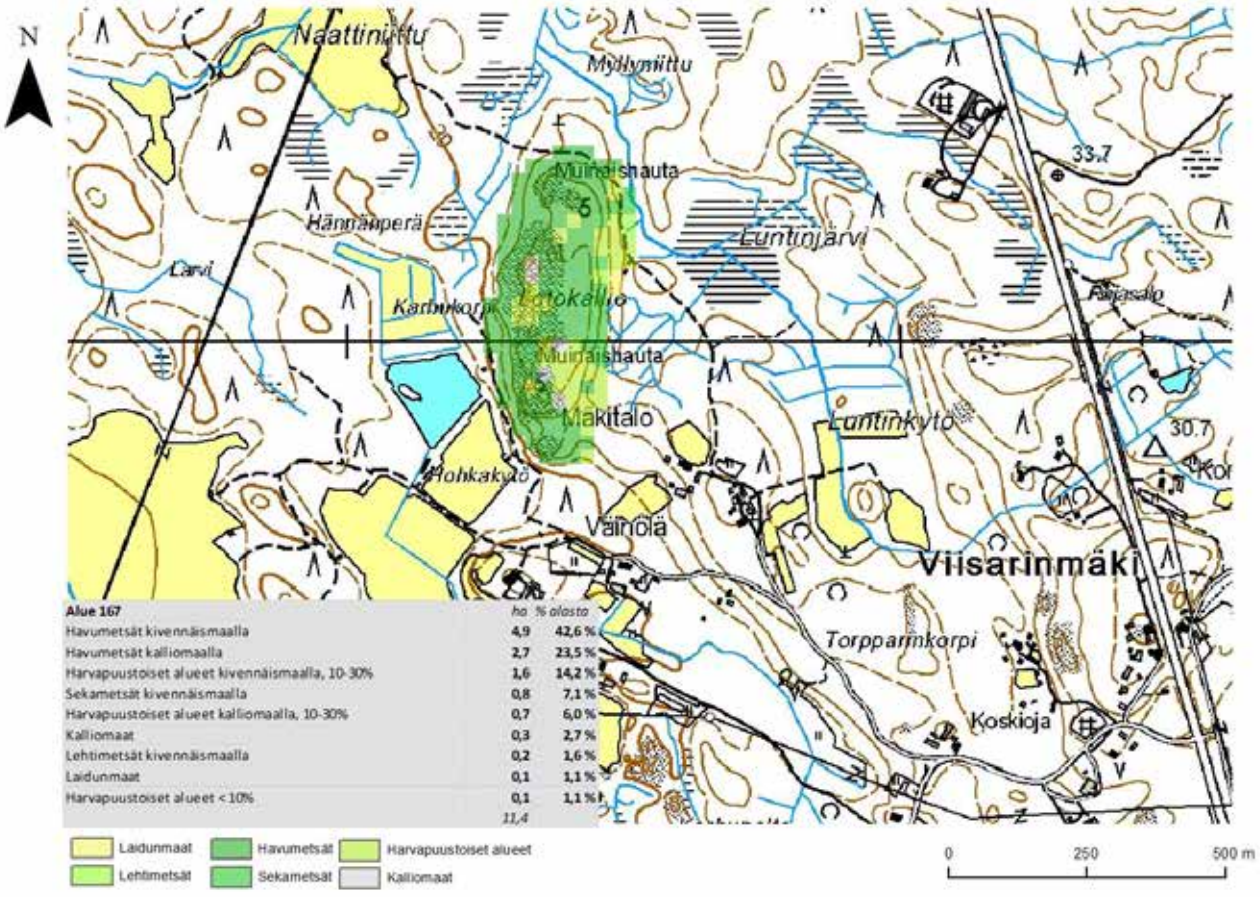

Alue 167	ha	% alasta
Havumetsät kivennäismaalla	4,9	42,6 %
Havumetsät kalliomaalla	2,7	23,5 %
Harvapuustoiset alueet kivennäismaalla, 10-30%	1,6	14,2 %
Sekametsät kivennäismaalla	0,8	7,1 %
Harvapuustoiset alueet kalliomaalla, 10-30%	0,7	6,0 %
Kalliomaat	0,3	2,7 %
Lehtimetsät kivennäismaalla	0,2	1,6 %
Laidunmaat	0,1	1,1 %
Harvapuustoiset alueet < 10%	0,1	1,1 %
	11,4	

1

2

3

Maakuntakaavanumero:	168
Kunta:	Merikarvia
Alueen nimi:	Jukolanniemen kalliot
Pinta-ala (ha):	22,1
Taustaselvitys:	Maa-ainesselvitys III
Arviointiperuste 1:	Merkittävä maisematilan raja
Arviointiperuste 2:	Asutukseen tai tiemaisemaan liittyvä kallio
Arviointiperuste 3:	
Arviointiperuste 4:	
Kuvaus:	Pitkittäinen merenrantaa myötäilevä alue. Ranta-alue on lähes kokonaan rakennettu täyteen loma-asuntoja sekä myös pysyvään asumiseen tarkoitettuja asuntoja, joten vapaa liikkuminen rannalla on käytännössä mahdotonta. Ranta kohoaa pääosin kallioisena, ja paikoin kalliot ovat jyrkkäpiirteisiä. Rinne on kuitenkin hyvin matala. Merinäköaloja avautuu lähes pelkästään piha-alueilta. Meren suunnasta tarkasteltuna alueen mataluus ja rantarakennukset heikentävät maisemallista merkitystä. Alueen itäpuolella sijaitsee umpeenkasvanut merenlahti, joka on suojelualuetta (maakuntakaavassa SL-merkintä).
Käyntipäivämäärä:	1.11.2012
Korkeus(m):	11
Korkeusero(m):	11

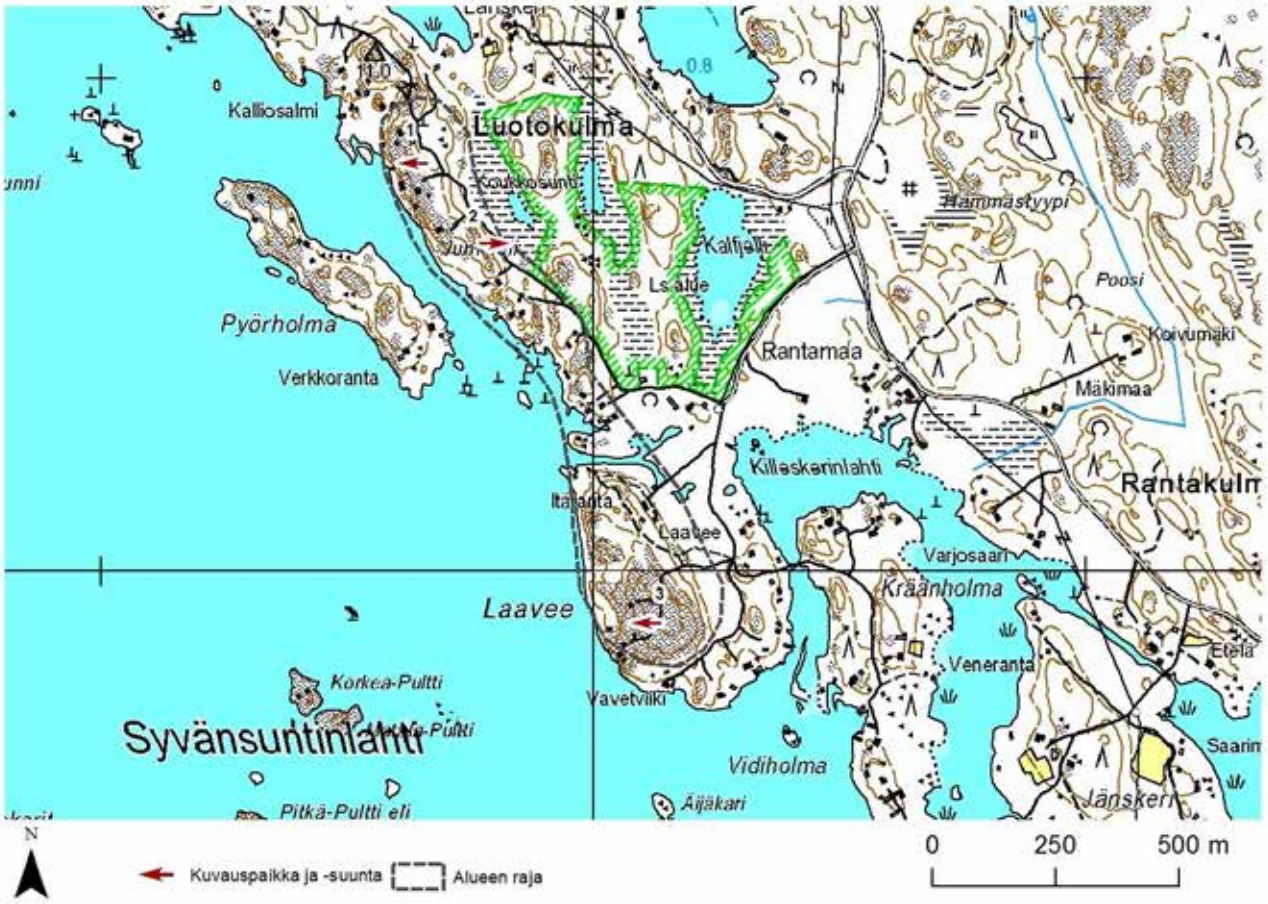

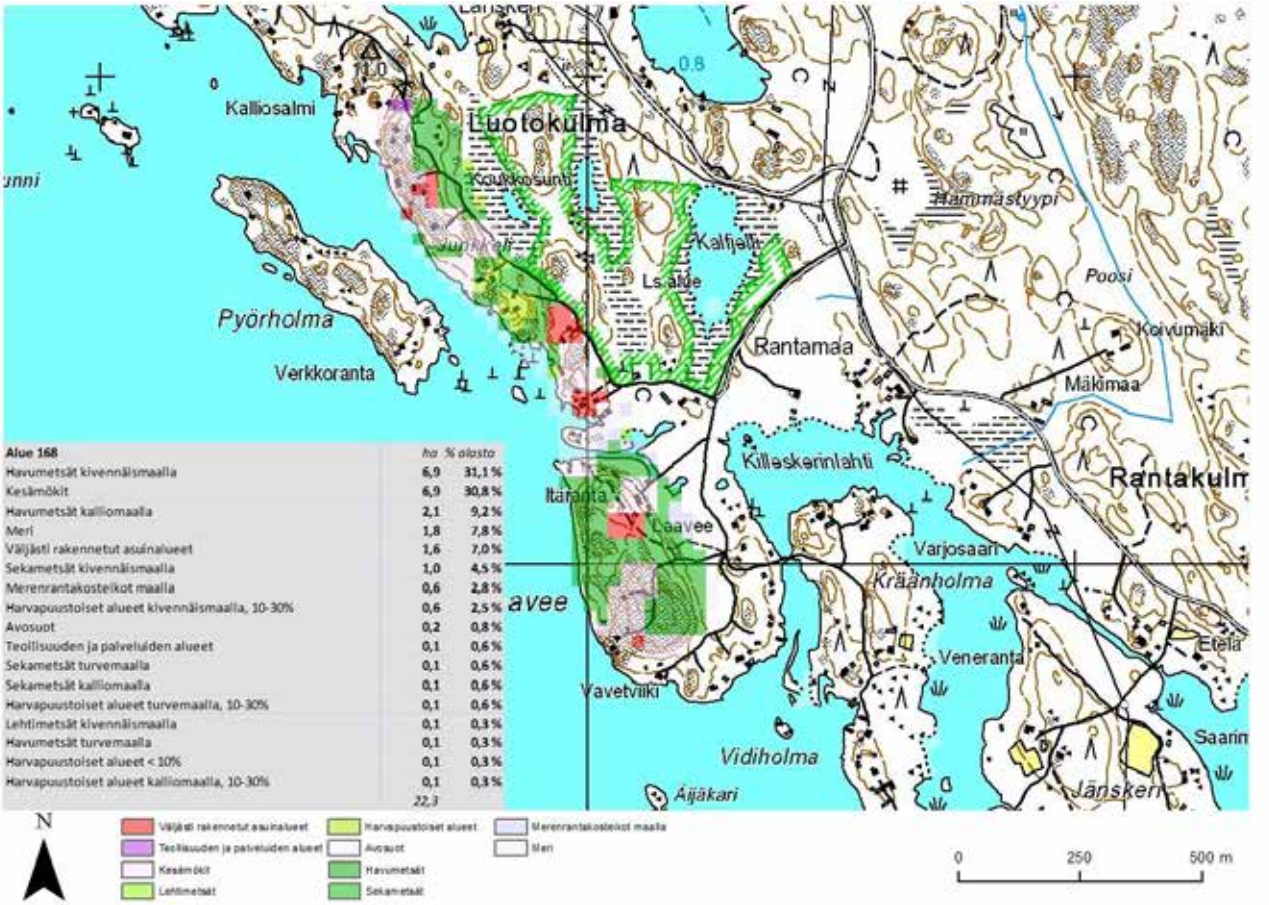

Alue 168	ha	% alasta
Havumetsät kivennäismaalla	6,9	31,1 %
Kesämökit	6,9	30,8 %
Havumetsät kalliomaalla	2,1	9,2 %
Meri	1,8	7,8 %
Väljästi rakennetut asuinalueet	1,6	7,0 %
Sekametsät kivennäismaalla	1,0	4,5 %
Merenrantakosteikot maalla	0,6	2,8 %
Harvapuustoiset alueet kivennäismaalla, 10-30%	0,6	2,5 %
Avosuot	0,2	0,8 %
Teollisuuden ja palveluiden alueet	0,1	0,6 %
Sekametsät turvemaalla	0,1	0,6 %
Sekametsät kalliomaalla	0,1	0,6 %
Harvapuustoiset alueet turvemaalla, 10-30%	0,1	0,6 %
Lehtimetsät kivennäismaalla	0,1	0,3 %
Havumetsät turvemaalla	0,1	0,3 %
Harvapuustoiset alueet < 10%	0,1	0,3 %
Harvapuustoiset alueet kalliomaalla, 10-30%	0,1	0,3 %
	22,3	

1

2

3

Maakuntakaavanumero:	169
Kunta:	Pori
Alueen nimi:	Kommerinjärven kallio
Pinta-ala (ha):	1,4
Taustaselvitys:	Maa-ainesselvitys III
Arviointiperuste 1:	Merkittävä maisematilan raja
Arviointiperuste 2:	
Arviointiperuste 3:	
Arviointiperuste 4:	
Kuvaus:	Hyvin pieni ja matala mäkialue Kommerinjärven rannalla. Pohjoisrinnettä lukuunottamatta mäen rinteet ovat varsin loivat. Mäen päällä on hieman avokalliota. Alueen puusto on mäntyvaltaista. Mataluudesta huolimatta näkymät mäeltä järvelle ovat varsin hyvät. Maisema on erämainen ja rauhallinen. Järveä reunustava metsäalue on pääasiassa suota ja tasaista korpimetsää, joten matalakin mäki muodostaa järveltä tarkasteltuna poikkeavan maisemaelementin.
Käyntipäivämäärä:	3.9.2012
Korkeus(m):	75
Korkeusero(m):	5

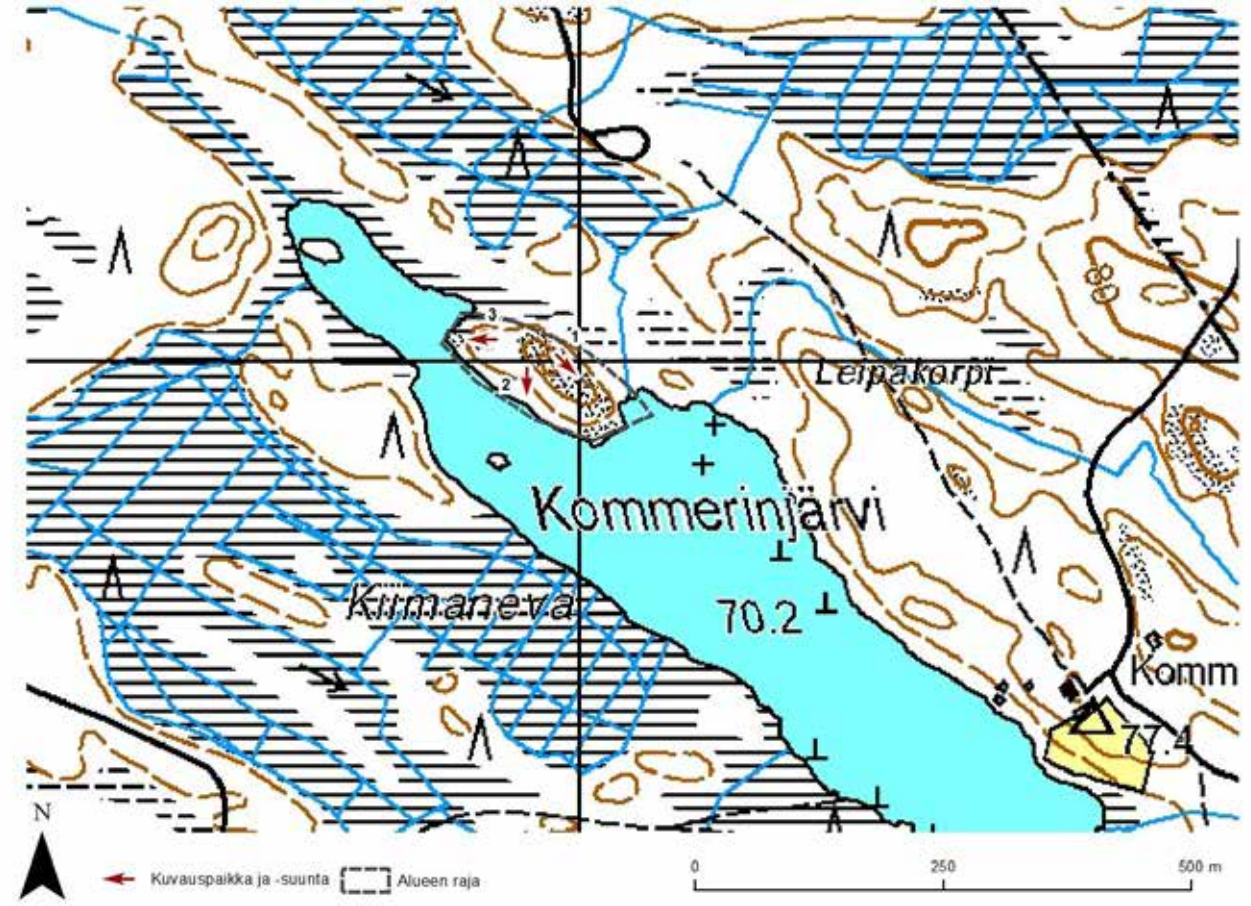
Leipäkorpi
Kommerinjärvi
Kirmaneva
70.2
Komm
77.4
N
Kuvauspaikka ja -suunta
Alueen raja
0
250
500 m

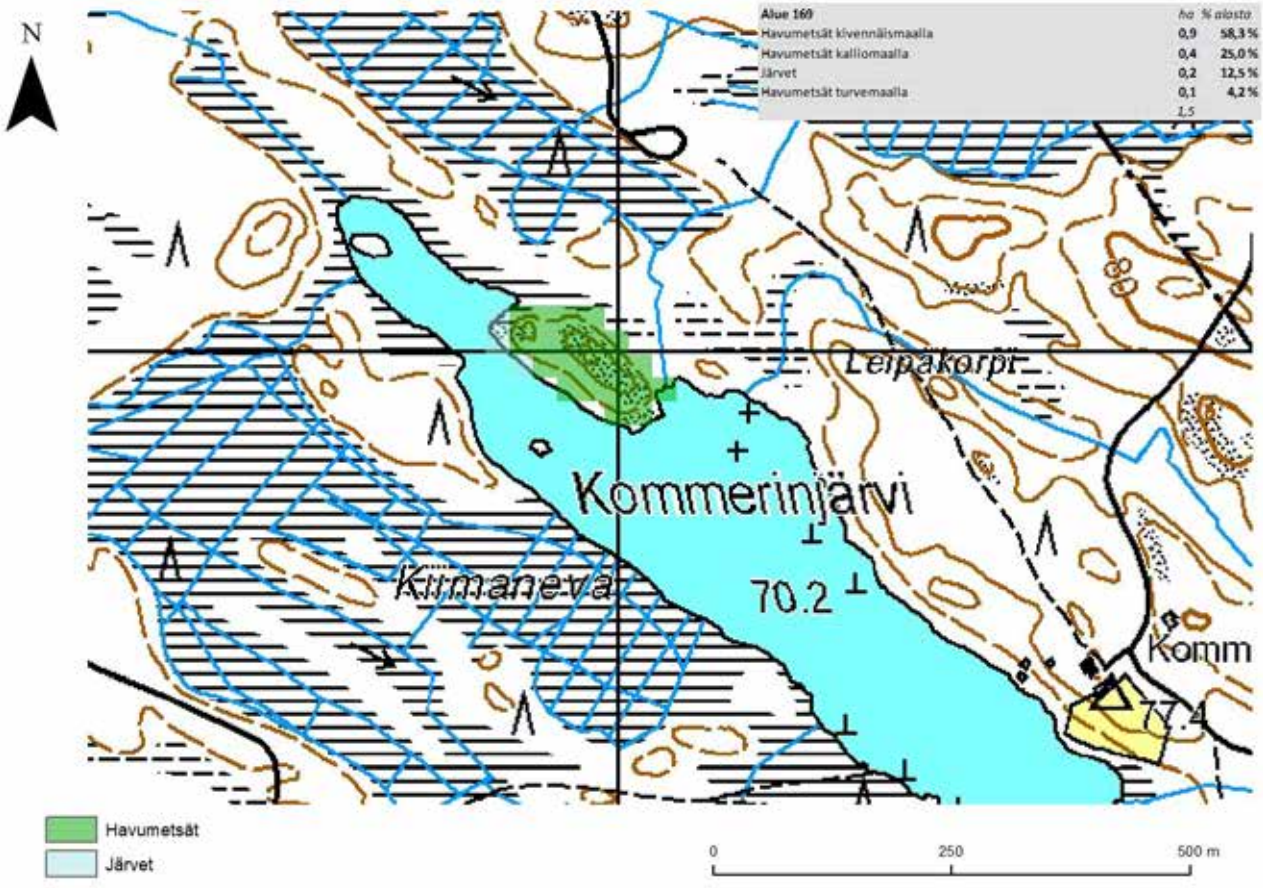
Alue 169 | ha | % alasta
Havumetsät kivennäismaalla | 0,9 | 58,3 %
Havumetsät kalliomaalla | 0,4 | 25,0 %
Järvet | 0,2 | 12,5 %
Havumetsät turvemaalla | 0,1 | 4,2 %
1,5
Leipäkorpi
Kommerinjärvi
Kirmaneva
70.2
Komm
77.4
N
Havumetsät
Järvet
0
250
500 m

1

2

3

Maakuntakaavanumero:	170
Kunta:	Pori
Alueen nimi:	Surkealamminkalliot
Pinta-ala (ha):	16,9
Taustaselvitys:	Maa-ainesselvitys III
Arviointiperuste 1:	Merkittävä maisematilan raja
Arviointiperuste 2:	Erikoinen luonnonesiintymä
Arviointiperuste 3:	
Arviointiperuste 4:	
Kuvaus:	Kahteen kalliomäkeen jakautunut alue. Itäinen kallio on laakea ja avoin. Sitä ympäröivät suot ja havumetsät. Kallion laki on harvaa mäntymetsää. Metsäisyydestä johtuen kallion maisemalliset tekijät ovat vähäiset. Näköaloja ei kauas avaudu. Kallion siluetti kuitenkin erottuu läheiselle metsätielle. Läntinen kallio on varsin pieni. Kallion yläosa on hieman kumpuilevaa avokalliota. Mäen rinteet ovat paikoin jyrkähköt. Metsäisyys rajoittaa kallion maisemallisia tekijöitä, mutta mäen pohjois- ja länsipuolen avohakkuu avartaa maisemaa. Erityisesti lännen suuntaan, jonne avautuu hyvä näköala Surkealammille.
Käyntipäivämäärä:	9.11.2012
Korkeus(m):	50
Korkeusero(m):	15

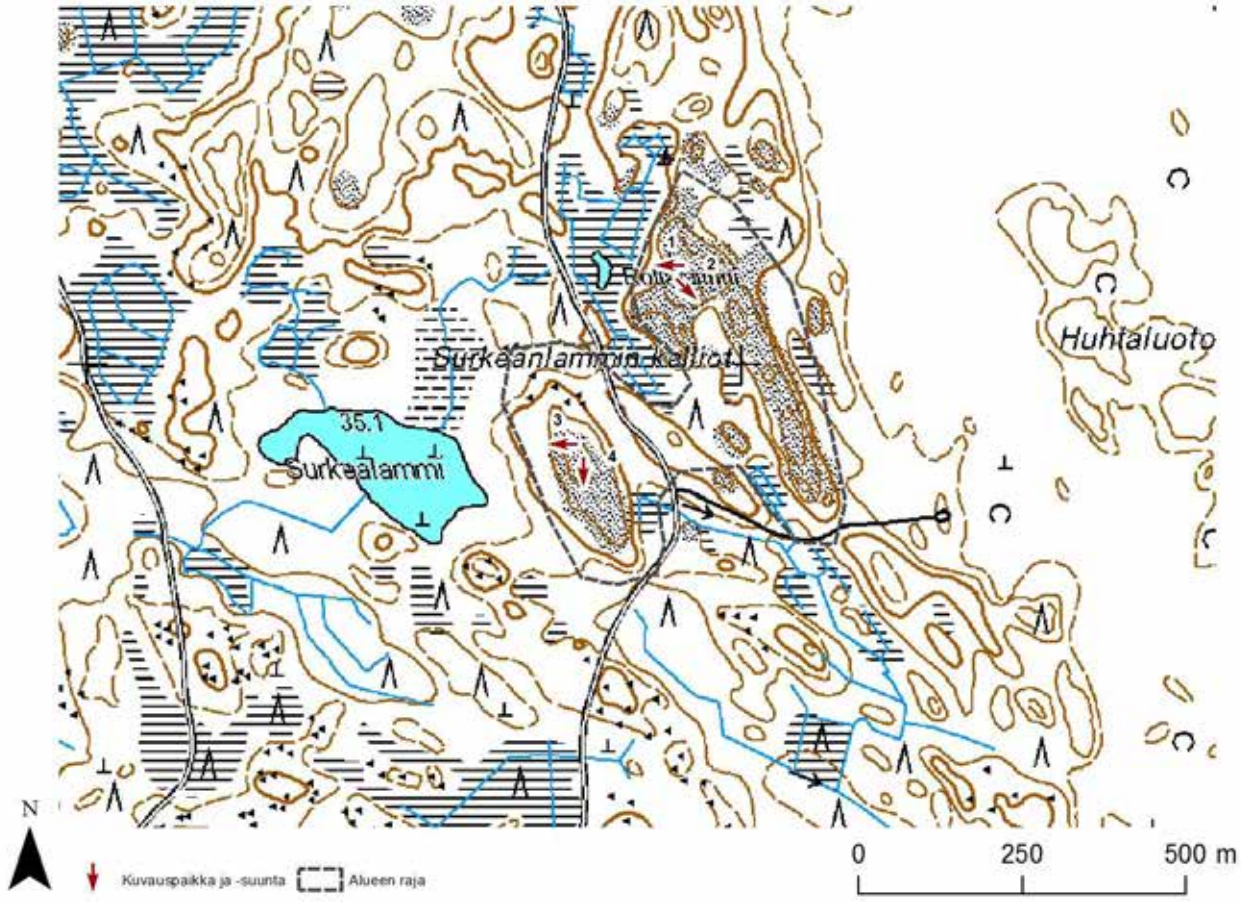
Surkeälammin kalliot
35.1
Surkeälammi
Huhtaluoto
1
2
3
4
N
0
250
500 m
Kuvauspaikka ja -suunta
Alueen raja

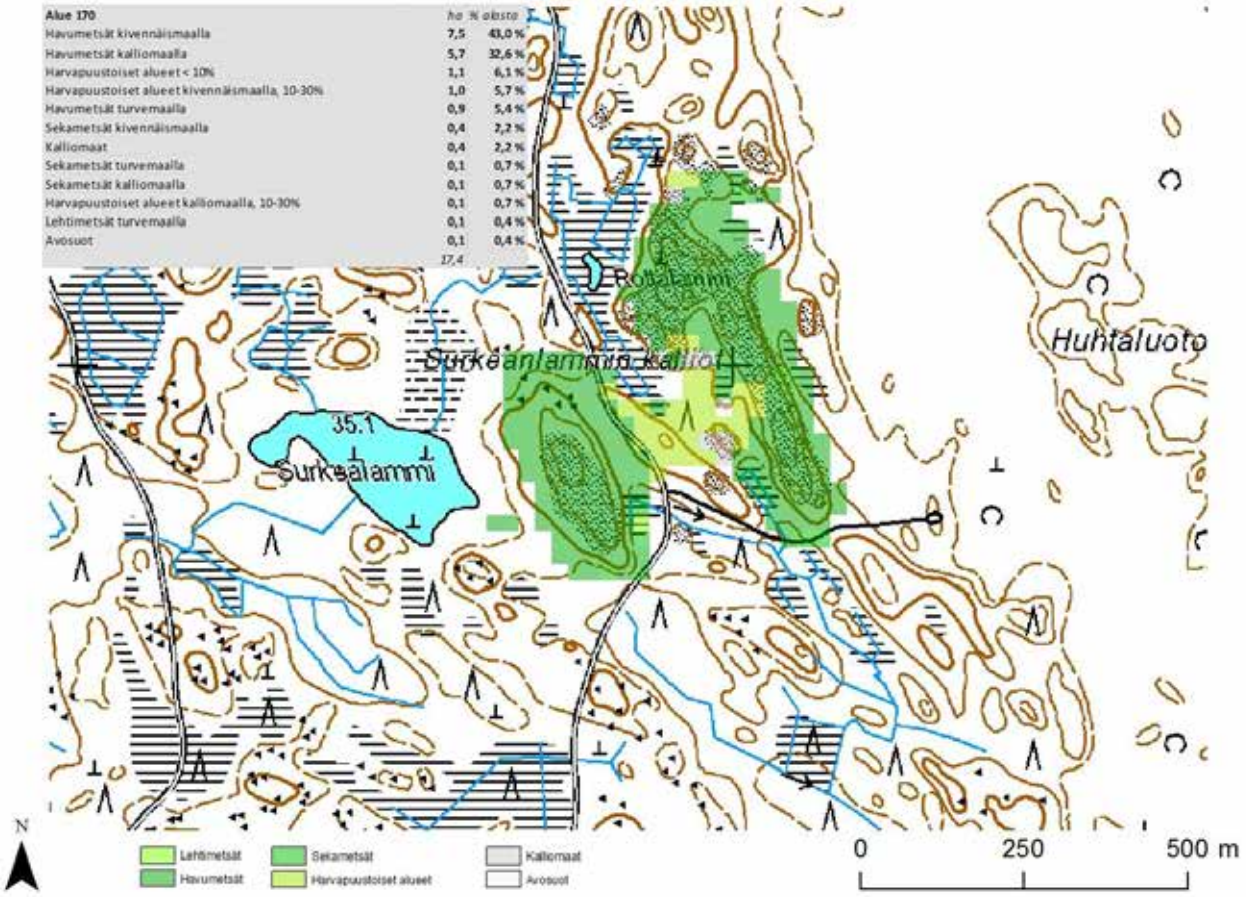
Alue 170 ha % alasta
Havumetsät kivennäismaalla 7,5 43,0 %
Havumetsät kalliomaalla 5,7 32,6 %
Harvapuustoiset alueet < 10% 1,1 6,1 %
Harvapuustoiset alueet kivennäismaalla, 10-30% 1,0 5,7 %
Havumetsät turvemaalla 0,9 5,4 %
Sekametsät kivennäismaalla 0,4 2,2 %
Kalliomaat 0,4 2,2 %
Sekametsät turvemaalla 0,1 0,7 %
Sekametsät kalliomaalla 0,1 0,7 %
Harvapuustoiset alueet kalliomaalla, 10-30% 0,1 0,7 %
Lehtimetsät turvemaalla 0,1 0,4 %
Avosuot 0,1 0,4 %
17,4
Surkeälammin kalliot
35.1
Surkeälammi
Huhtaluoto
N
0
250
500 m
Lehtimetsät
Havumetsät
Sekametsät
Harvapuustoiset alueet
Kalliomaat
Avosuot

1

2

3

4

Maakuntakaavanumero:	171
Kunta:	Pori
Alueen nimi:	Riskosuonkalliot-Lahnakalliot
Pinta-ala (ha):	22,9
Taustaselvitys:	Maa-ainesselvitys III
Arviointiperuste 1:	Merkittävä maisematilan raja
Arviointiperuste 2:	Erikoinen luonnonesiintymä
Arviointiperuste 3:	
Arviointiperuste 4:	
Kuvaus:	Kahdesta mäkialueesta koostuva alue. Pohjoinen Lahnakalliot koostuu kahdesta kapeasta ja varsin matalasta harjanteesta. Puusto harjanteilla on täysikasvuista mäntymetsää. Avokalliota ei juurikaan ole. Eteläinen Riskosuonkalliot on pyöreä kallioalue, jonka korkeuserot ovat kohtalaisen suuria verrattuna ympäröivään maastoon. Alue on loivapiirteinen, mutta kuusikkoinen itärinne on varsin jyrkkä. Mäen laella on laaja harvapuustoinen avokallioalue, minkä johdosta alueen sisäinen maisema on varsin merkittävä. Alueen sijainti keskellä metsää kuitenkin rajoittaa muita maisematekijöitä merkittävästi. Lahnakallioiden ja Riskosuonkallioiden välissä oleva avohakkuu kuitenkin avartaa lähimaisemaa ja parantaa kohdealueen erottuvuutta maisemassa. Riskosuonkalliot on lueteltu Luonnonsuojelun kannalta arvokkaat kallioalueet Turun- ja Porin läänissä -selvityksessä, jossa alueen todetaan olevan biologisesti merkittävä ja geologisesti kohtalaisen arvokas. Alueen kokonaisluokituksena on 4, eli arvokas kallioalue. Alueen itäpuolella sijaitsee Poosjärven ympäristön suojelualue (maakuntakaavassa SL-merkintä).
Käyntipäivämäärä:	9.11.2012
Korkeus(m):	55
Korkeusero(m):	24

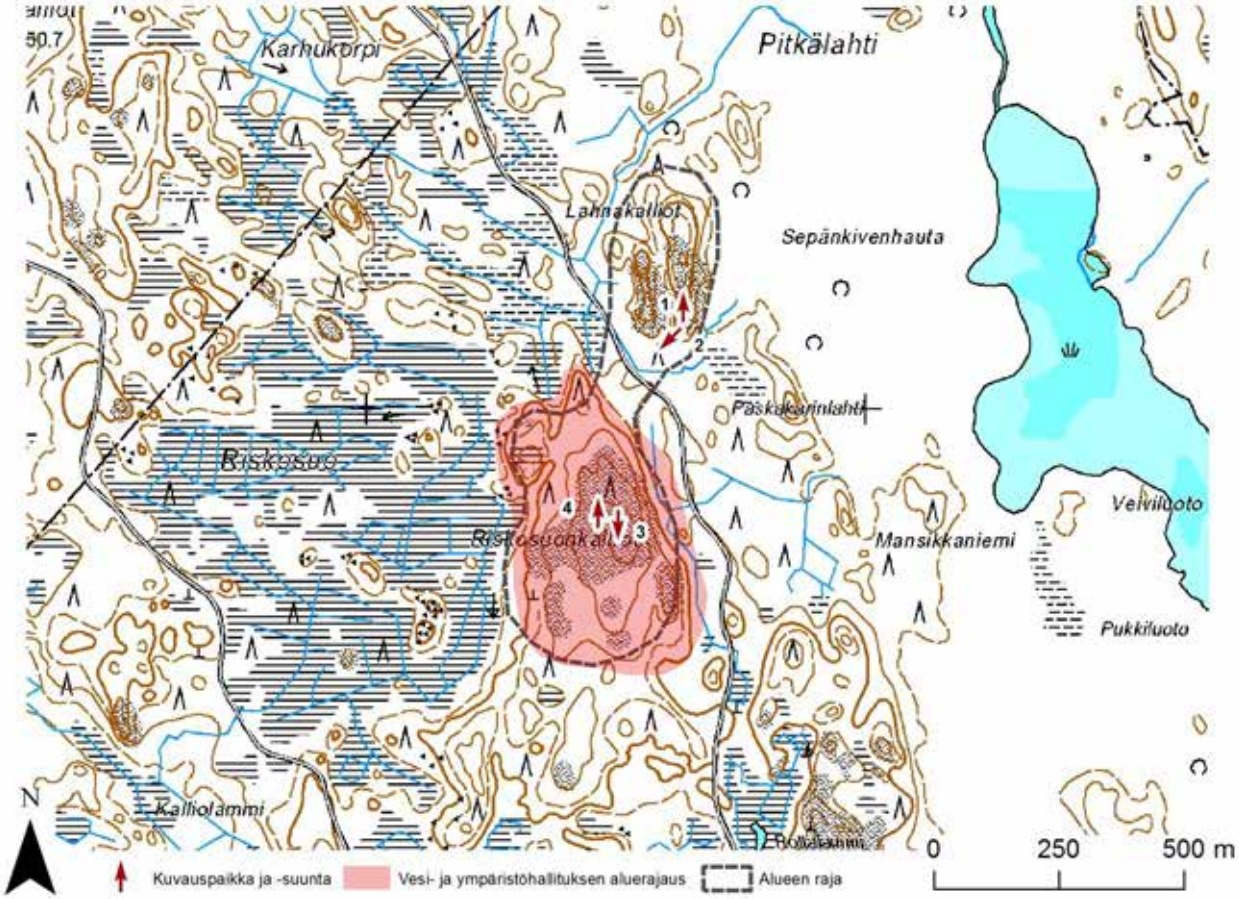

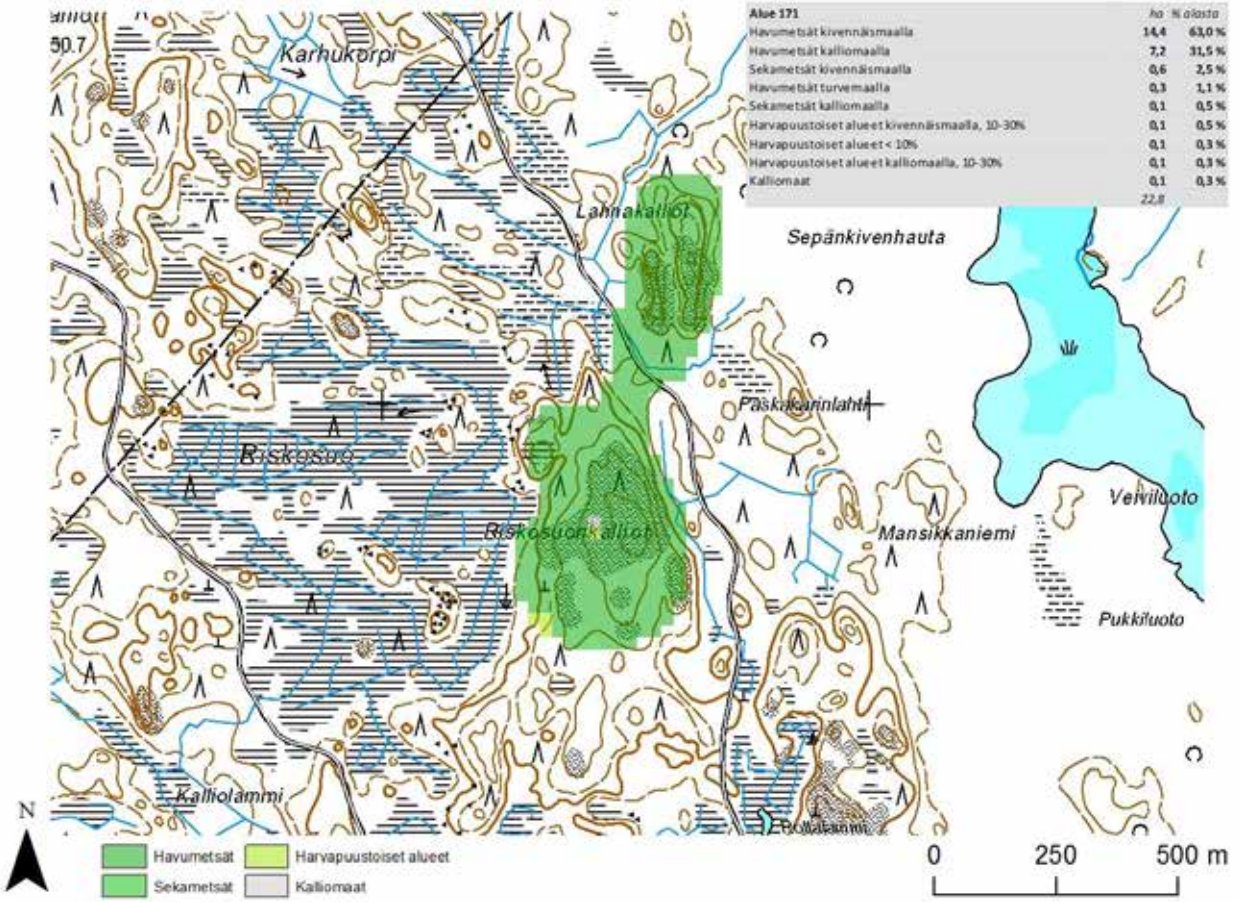

Alue 171	ha	% alasta
Havumetsät kivennäismaalla	14,4	63,0 %
Havumetsät kalliomaalla	7,2	31,5 %
Sekametsät kivennäismaalla	0,6	2,5 %
Havumetsät turvemaalla	0,3	1,1 %
Sekametsät kalliomaalla	0,1	0,5 %
Harvapuustoiset alueet kivennäismaalla, 10-30%	0,1	0,5 %
Harvapuustoiset alueet < 10%	0,1	0,3 %
Harvapuustoiset alueet kalliomaalla, 10-30%	0,1	0,3 %
Kalliomaat	0,1	0,3 %
	22,8	

1

2

3

4

Maakuntakaavanumero:	172
Kunta:	Pori
Alueen nimi:	Rudanmaan kallio
Pinta-ala (ha):	1,5
Taustaselvitys:	Maa-ainesselvitys II
Arviointiperuste 1:	Merkittävä maisematilan raja
Arviointiperuste 2:	
Arviointiperuste 3:	
Arviointiperuste 4:	
Kuvaus:	Hyvin pieni jyrkkäpiirteinen kalliomäki. Mäki kohoaa ympäristöään merkittävästi korkeammalle. Mäen sijainti metsän ympäröimänä kuitenkin rajoittaa näköaloja sekä mäen näkyvyyttä ympäristössä. Aivan läheltä tarkasteltuna mäki on kuitenkin jylhä ja näyttävä maisematekijä. Mäen lakialue on kallioille tyypillistä harvaa männikköä.
Käyntipäivämäärä:	21.8.2012
Korkeus(m):	67
Korkeusero(m):	22

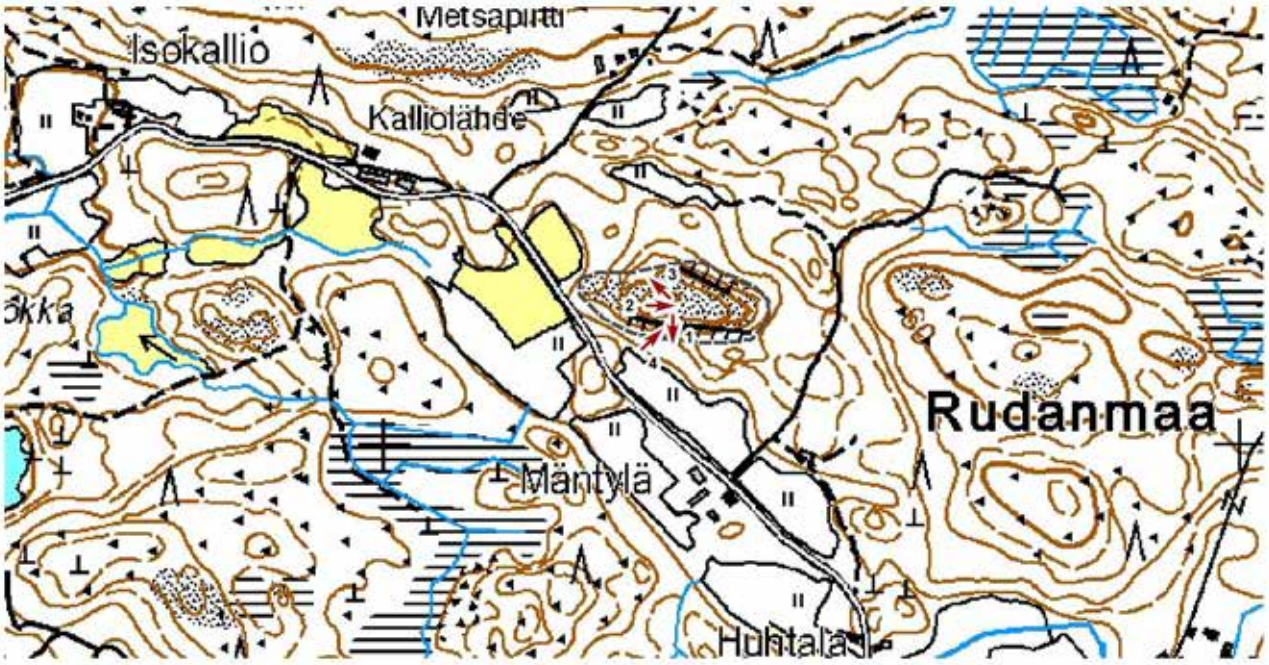

N

Kuvauspaikka ja -suunta Alueen raja

0 250 500 m

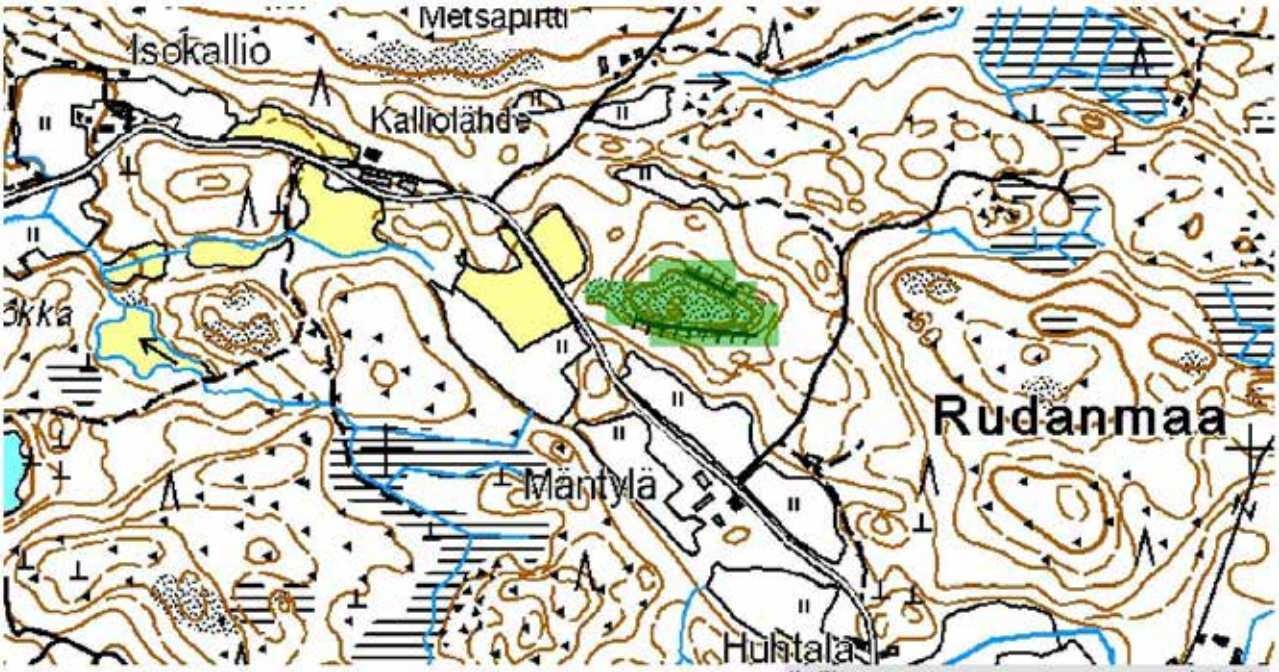

Alue 172	ha	% alasta
Havumetsät kalliomaalla	1,0	61,5 %
Havumetsät kivennäismaalla	0,6	38,5 %
	1,6	

N

Havumetsät

0 250 500 m

1

2

3

4

Maakuntakaavanumero:	173
Kunta:	Pori
Alueen nimi:	Komolakso
Pinta-ala (ha):	7,1
Taustaselvitys:	Maa-ainesselvitys II
Arviointiperuste 1:	Maisemallinen solmukohta
Arviointiperuste 2:	
Arviointiperuste 3:	
Arviointiperuste 4:	
Kuvaus:	Metsäteiden halkoma metsäalue. Alueen länsiosassa on matala pitkittäinen pieni avokallioalue. Alueen itäosa on kivikkoista taimikkoa sekä osittain suota. Alueen eteläosa on rehevä kuusivaltainen ojanotkelma. Korkeuserot alueella ovat hyvin vähäiset. Näköaloja ympäristöön ei alueelta avaudu. Länsiosan kallion etelärinne erottuu metsätieltä, mutta on maisemaelementtinä varsin vaatimaton. Alueella yhdistyy pienessä tilassa useita seudun metsäalueille tyypillisiä piirteitä, muutoin se ei ulkoisesti ole kovinkaan merkittävä.
Käyntipäivämäärä:	21.8.2012
Korkeus(m):	60
Korkeusero(m):	12

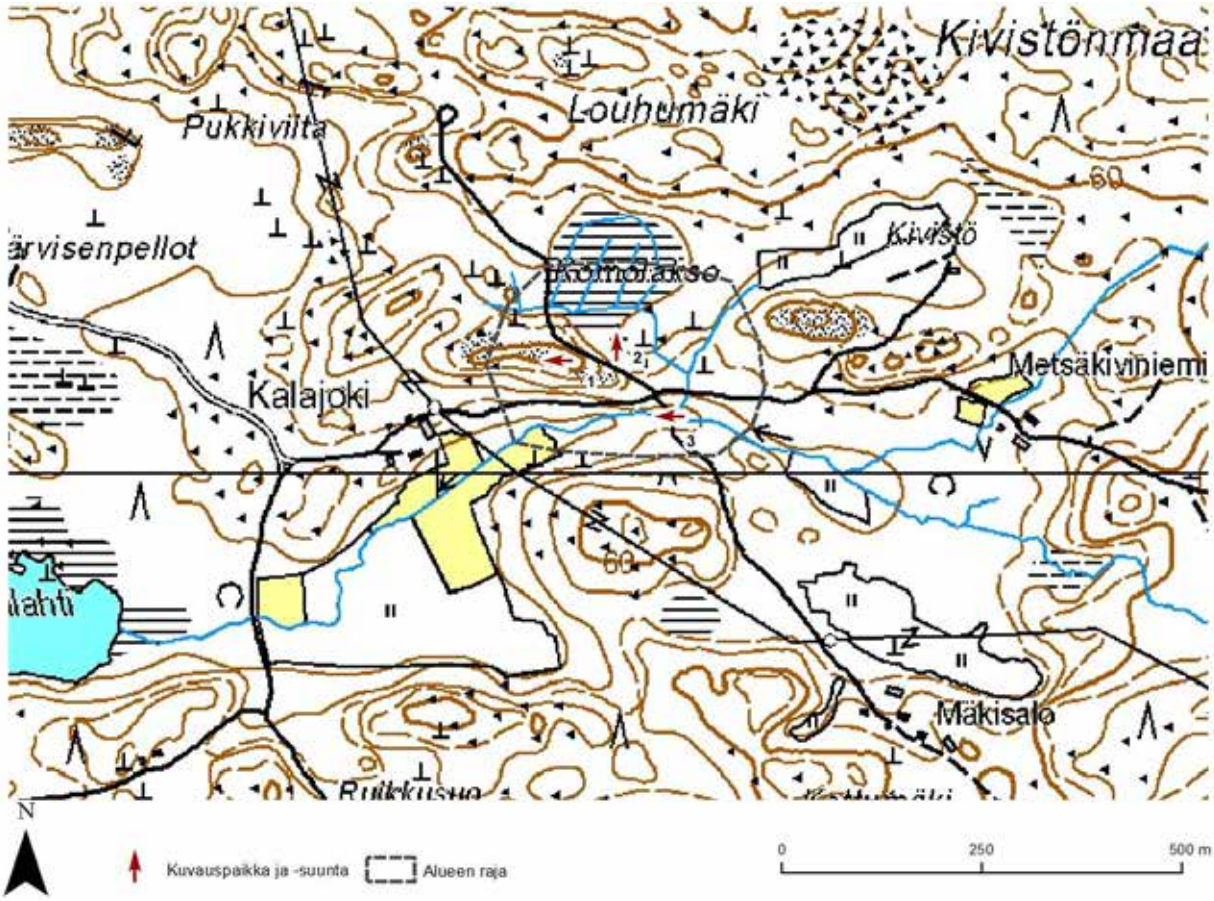

Alue 173	ha	% alasta
Havumetsät kivennäismaalla	3,5	48,3 %
Harvapuustoiset alueet kivennäismaalla, 10-30%	1,4	19,8 %
Havumetsät turvemaalla	1,0	13,8 %
Sekametsät kivennäismaalla	0,6	8,6 %
Harvapuustoiset alueet < 10%	0,2	2,6 %
Harvapuustoiset alueet turvemaalla, 10-30%	0,2	2,6 %
Havumetsät kalliomaalla	0,1	1,7 %
Sekametsät turvemaalla	0,1	1,7 %
Avosuot	0,1	0,9 %
	7,3	

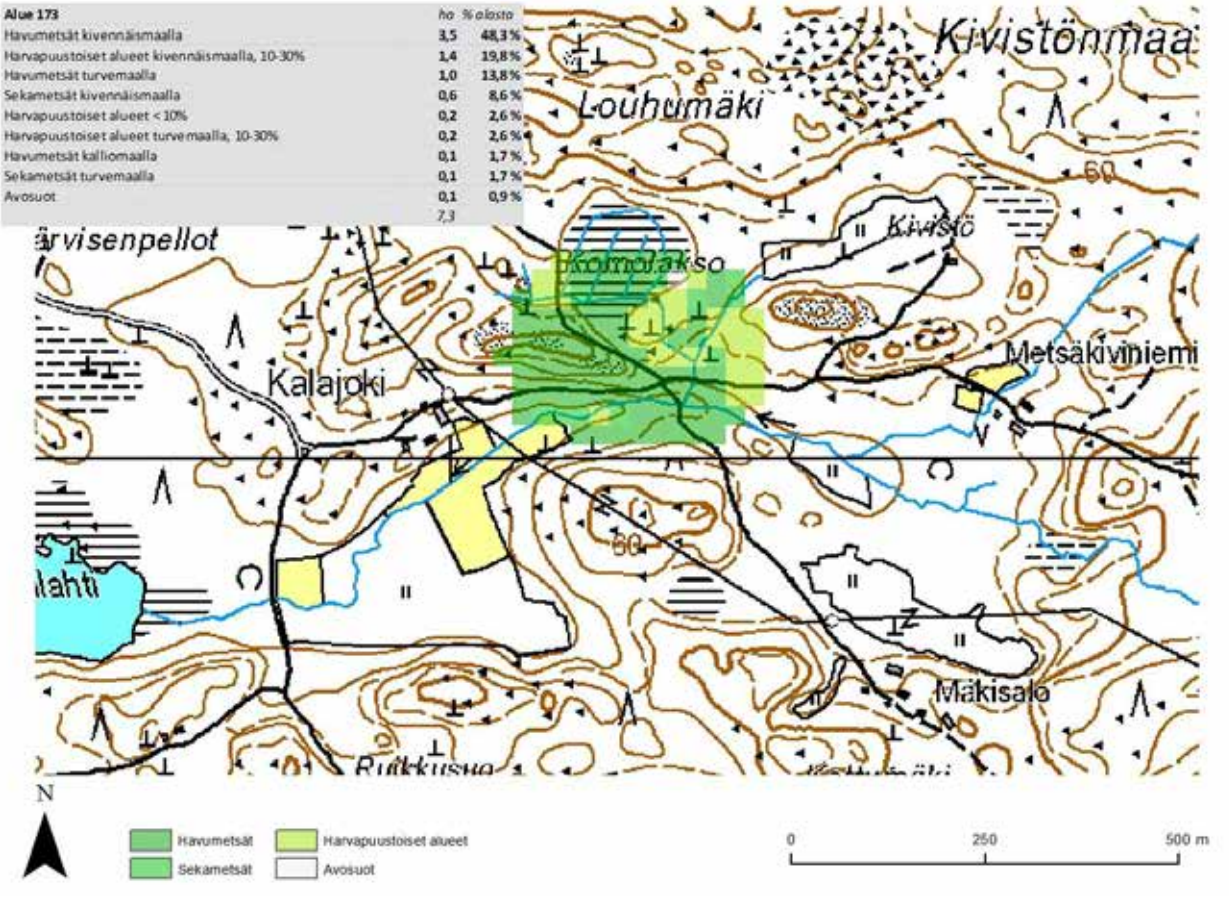

1

2

3

Maakuntakaavanumero:	174
Kunta:	Pori
Alueen nimi:	Isomäki
Pinta-ala (ha):	1,2
Taustaselvitys:	Maa-ainesselvitys II
Arviointiperuste 1:	Merkittävä maisematilan raja
Arviointiperuste 2:	Asutukseen tai tiemaisemaan liittyvä kallio
Arviointiperuste 3:	
Arviointiperuste 4:	
Kuvaus:	Hyvin pieni peltojen ympäröimä mäkialue. Alueen puustoa on harvennettu, joten puusto on harvaa ja koostuu nuorista puista. Näin ollen näkyväisyys on mäen laelta varsin hyvä, erityisesti pohjoisen suuntaan. Muissa suunnissa rakennukset rajoittavat näkyväisyyttä. Alue erottuu avoimessa ympäristössä metsäisenä kohoumana. Korkeuserot ovat vähäiset, minkä johdosta maisemallinen merkitys jää vaatimattomaksi.
Käyntipäivämäärä:	13.11.2012
Korkeus(m):	22
Korkeusero(m):	8

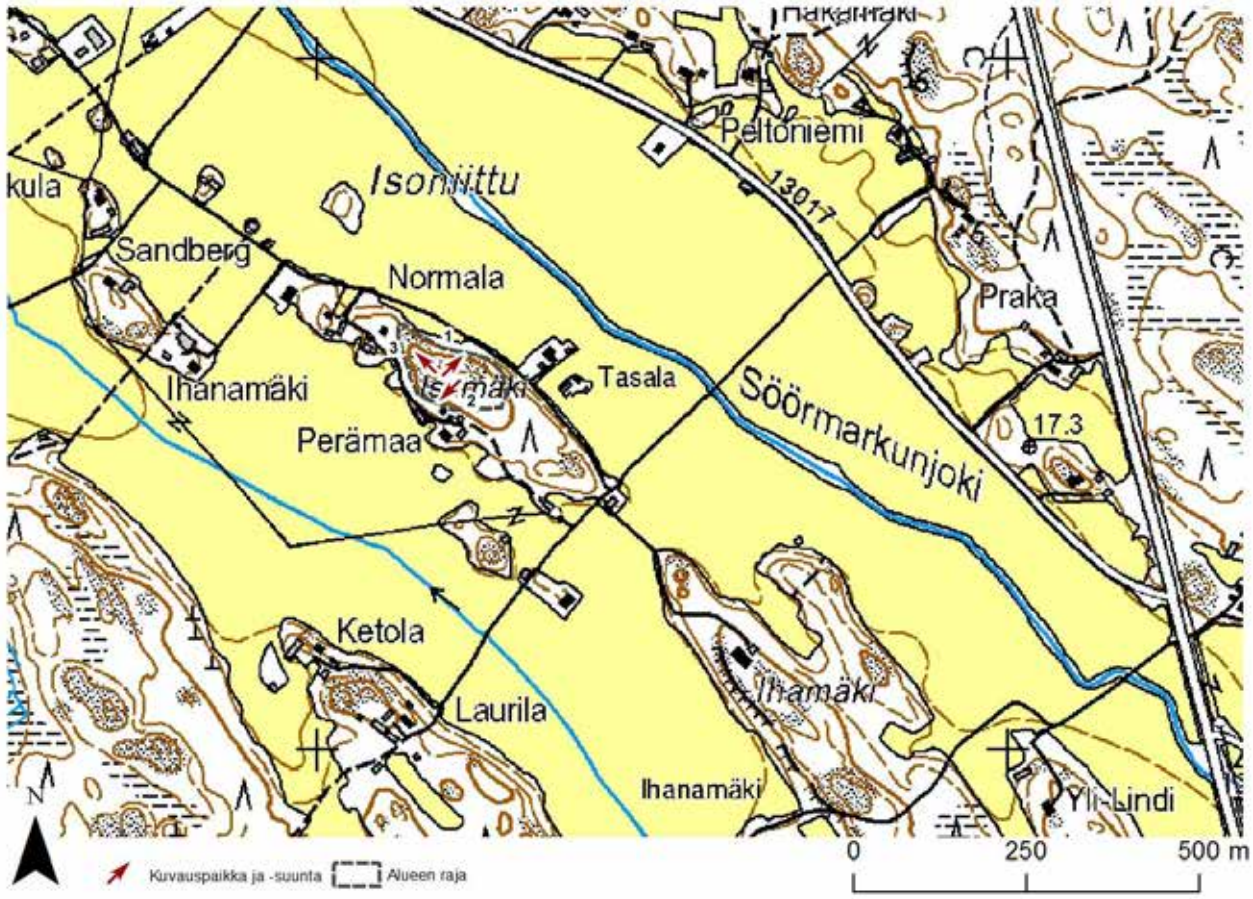

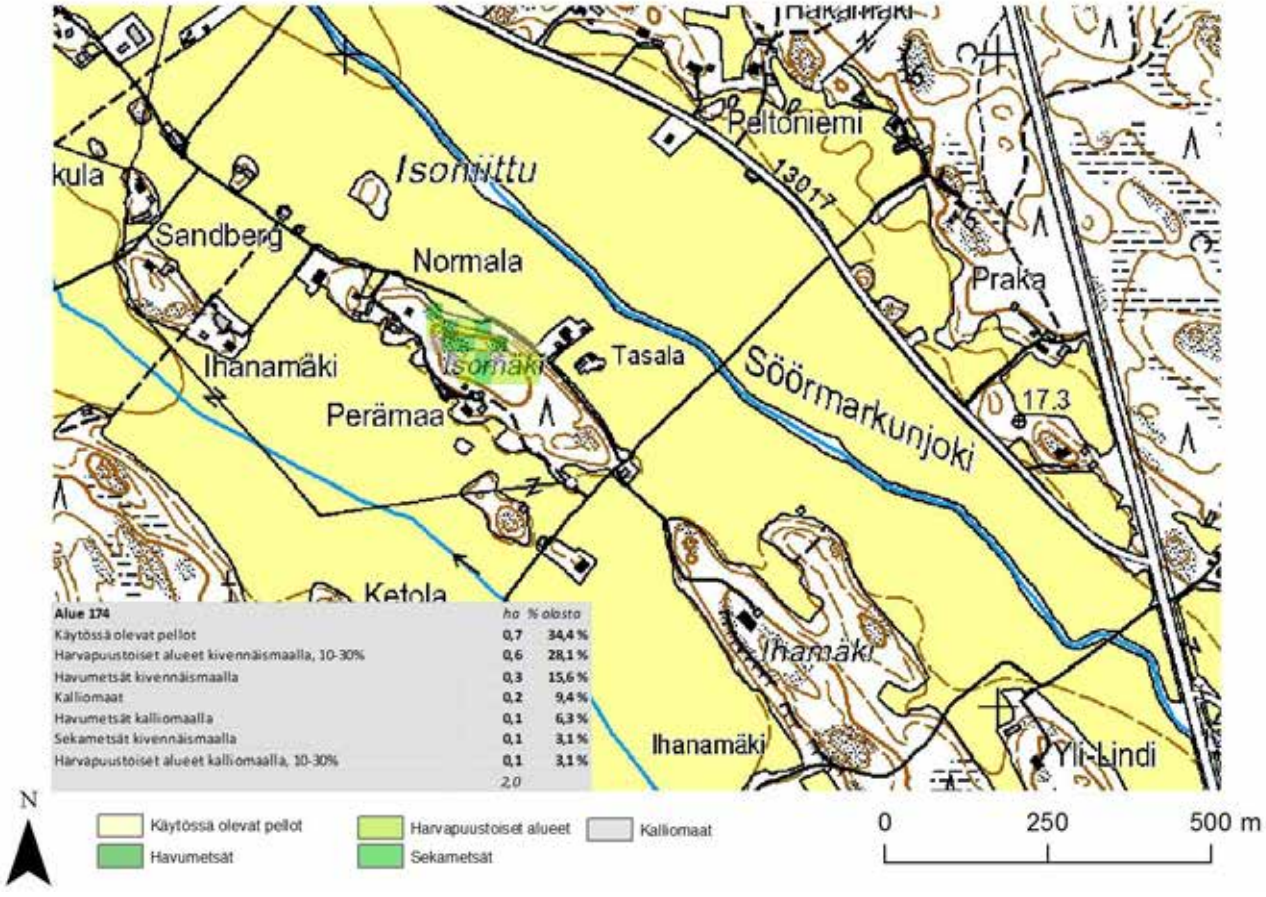

Alue 174	ha	% alasta
Käytössä olevat pellot	0,7	34,4 %
Harvapuustoiset alueet kivennäismaalla, 10-30%	0,6	28,1 %
Havumetsät kivennäismaalla	0,3	15,6 %
Kalliomaat	0,2	9,4 %
Havumetsät kalliomaalla	0,1	6,3 %
Sekametsät kivennäismaalla	0,1	3,1 %
Harvapuustoiset alueet kalliomaalla, 10-30%	0,1	3,1 %
	2,0	

1

2

3

Maakuntakaavanumero:	175
Kunta:	Pori
Alueen nimi:	Ketolan kallio
Pinta-ala (ha):	0,9
Taustaselvitys:	Maa-ainesselvitys II
Arviointiperuste 1:	Merkittävä maisematilan raja
Arviointiperuste 2:	Asutukseen tai tiemaisemaan liittyvä kallio
Arviointiperuste 3:	
Arviointiperuste 4:	
Kuvaus:	Hyvin pieni mäkialue laajan peltoaukean läheisyydessä. Mäen pohjoisrinne on hyvin jyrkkä. Rinteen laelta avautuu puuston rajoittama näköala pohjoiseen pellolle. Jyrkkä rinne on myös merkittävä maisematekijä, mutta puusto kätkee pinnanmuodot kokonaan pellolta tarkasteltuna. Alueen länsipuolella sijaitsevalle pihalle johtavalta pieneltä tieltä käsin mäki sen sijaan erottuu erinomaisesti. Alueen valtapuuna on kuusi. Kalliota alueella ei juuri ole näkyvissä, muutoin kuin jyrkällä pohjoisrinteellä.
Käyntipäivämäärä:	13.11.2012
Korkeus(m):	22
Korkeusero(m):	9

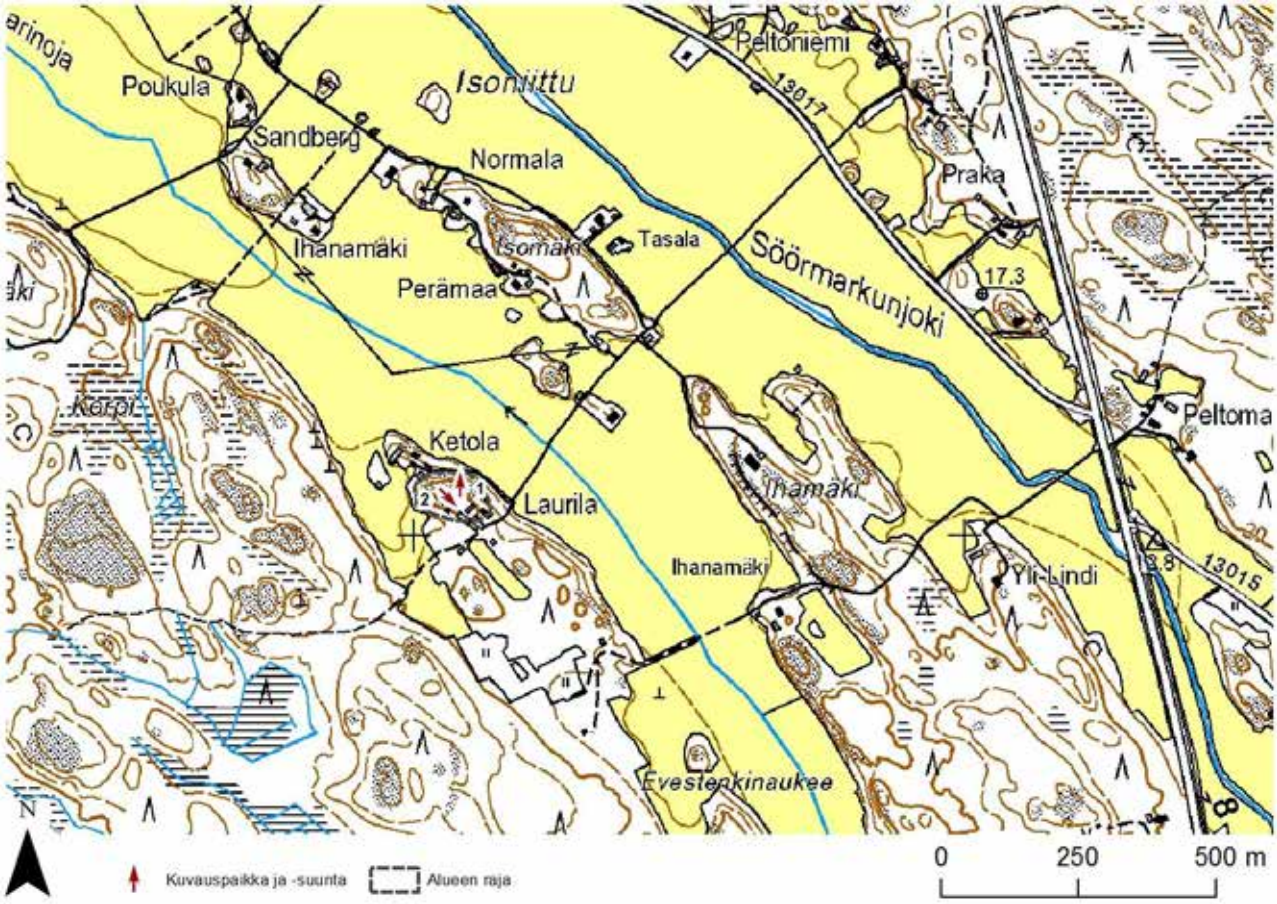

Alue 175	ha	% alasta
Havumetsät kivennäismaalla	0,4	31,6 %
Väljästi rakennetut asuinalueet	0,3	26,3 %
Havumetsät kalliomaalla	0,3	21,1 %
Käytössä olevat pellot	0,1	10,5 %
Harvapuustoiset alueet < 10%	0,1	5,3 %
Harvapuustoiset alueet kalliomaalla, 10-30%	0,1	5,3 %
	1,2	

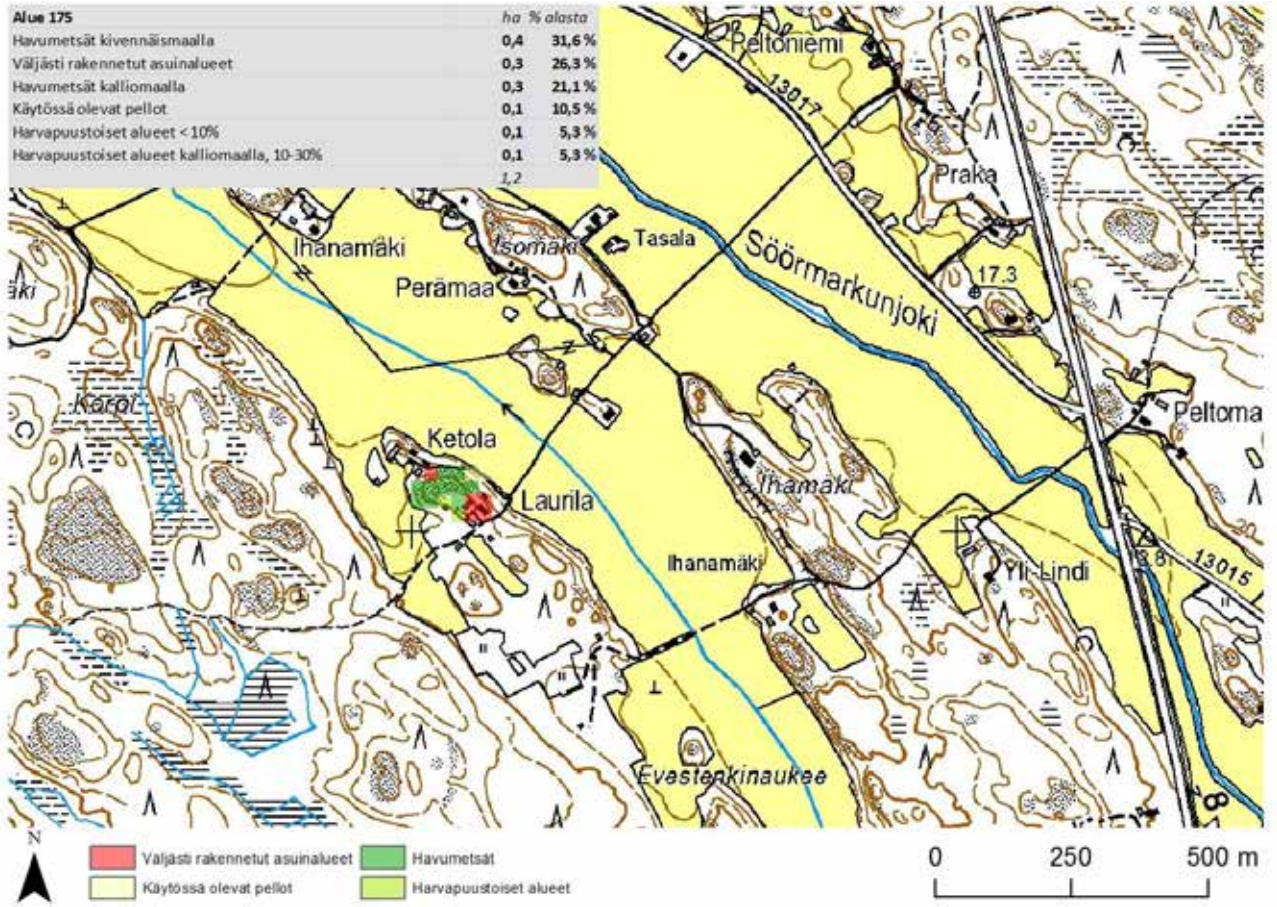

1

2

Maakuntakaavanumero:	176
Kunta:	Pori
Alueen nimi:	Pupperi
Pinta-ala (ha):	3,2
Taustaselvitys:	Maa-ainesselvitys II
Arviointiperuste 1:	Maisemallinen solmukohta
Arviointiperuste 2:	
Arviointiperuste 3:	
Arviointiperuste 4:	
Kuvaus:	Hyvin pieni alue, joka koostuu kahdesta pienestä ojanotkoa reunustavasta kalliomäestä. Kumpikin kalliomäki kohoaa jyrkästi notkelmasta muodostaen paikallisesti hyvin erottuvan maisematekijän. Alue ja sen ympäristö on puustoltaan matalaa männikköä. Puuston mataluuden vuoksi alueelta avautuu hyviä näköaloja lähiseudun kallioiseen metsämaastoon. Koska alueen ympäristössä on hyvin paljon pinnanmuodoiltaan toistensa kaltaisia kallioita, ei alue erotu ympäristöstään juuri mitenkään.
Käyntipäivämäärä:	13.11.2012
Korkeus(m):	34
Korkeusero(m):	7

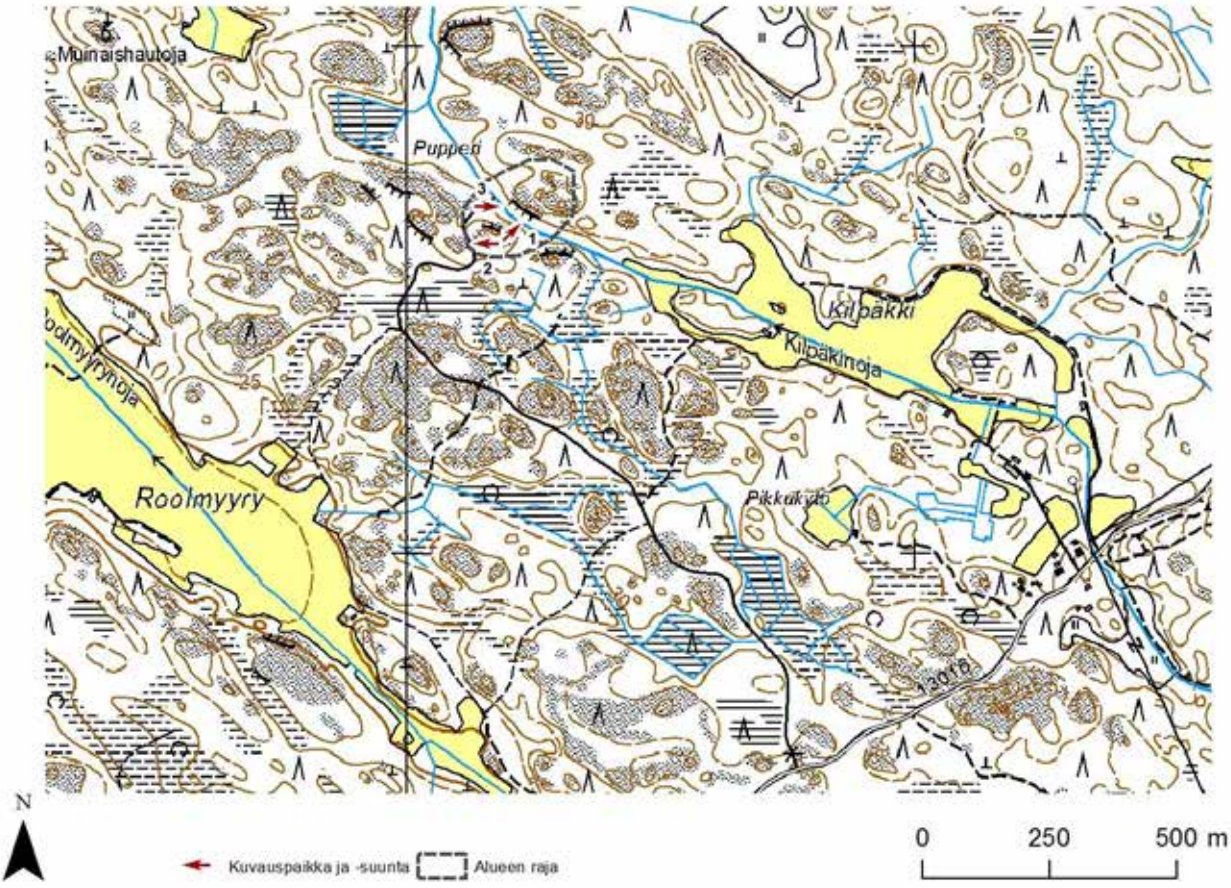

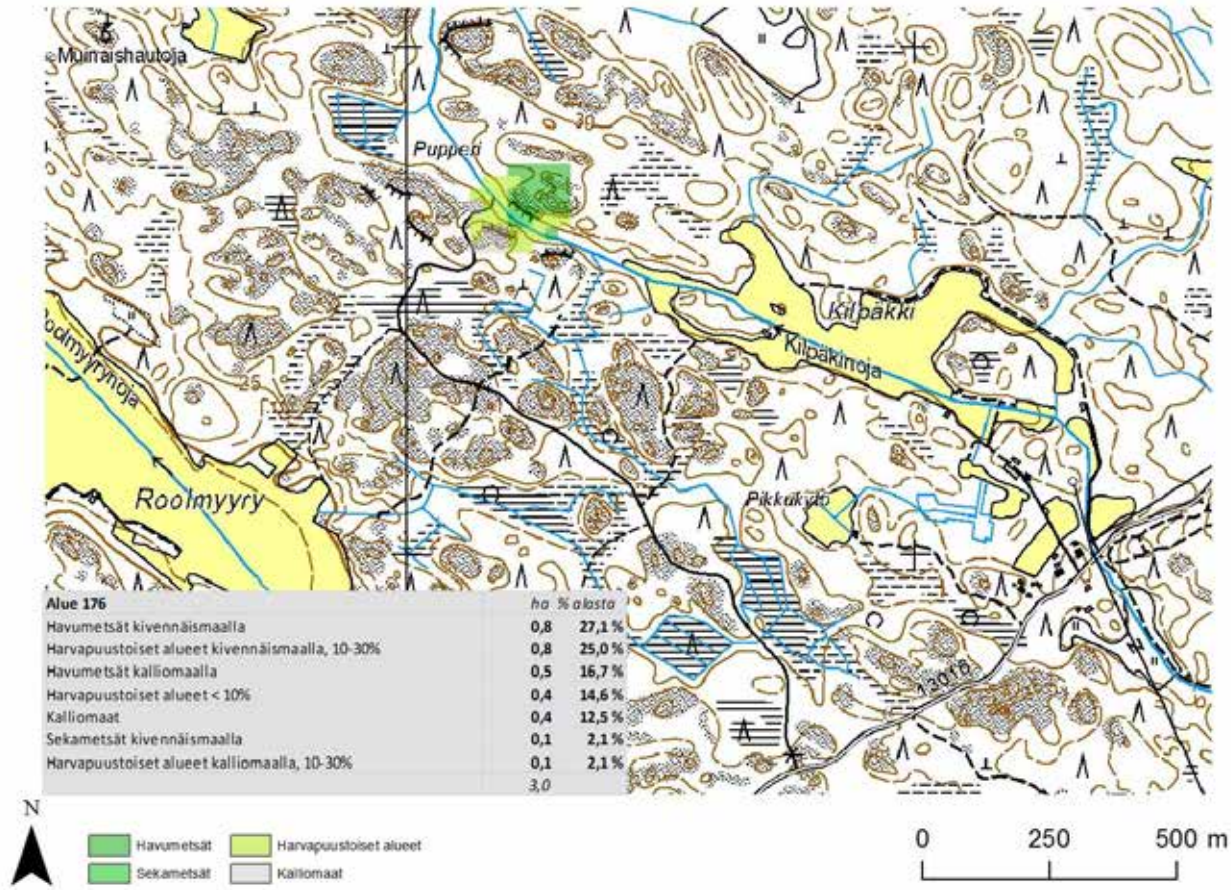

Alue 176	ha	% alasta
Havumetsät kivennäismaalla	0,8	27,1 %
Harvapuustoiset alueet kivennäismaalla, 10-30%	0,8	25,0 %
Havumetsät kalliomaalla	0,5	16,7 %
Harvapuustoiset alueet < 10%	0,4	14,6 %
Kalliomaat	0,4	12,5 %
Sekametsät kivennäismaalla	0,1	2,1 %
Harvapuustoiset alueet kalliomaalla, 10-30%	0,1	2,1 %
	3,0	

1

2

3

Maakuntakaavanumero:	177
Kunta:	Pori
Alueen nimi:	Roolmyyry
Pinta-ala (ha):	7,1
Taustaselvitys:	Maa-ainesselvitys II
Arviointiperuste 1:	Maisemallinen solmukohta
Arviointiperuste 2:	
Arviointiperuste 3:	
Arviointiperuste 4:	
Kuvaus:	Alue koostuu peltoaukeaa reunustavista metsäpalasista. Pellon kaakkoisosa on tosin metsitetty. Maisemallisesti alue on mitätön, puuston peittäessä vähäisetkin maastonmuodot. Pellon läntisen rinteen yläosasta tosin on paikoin näkymä alas pellolle, mutta puusto rajoittaa tätäkin näköalaa merkittävästi. Alueen puusto on länsiosassa havupuuvaltaista, itäosan ollessa nuorta sekametsää.
Käyntipäivämäärä:	13.11.2012
Korkeus(m):	27
Korkeusero(m):	9

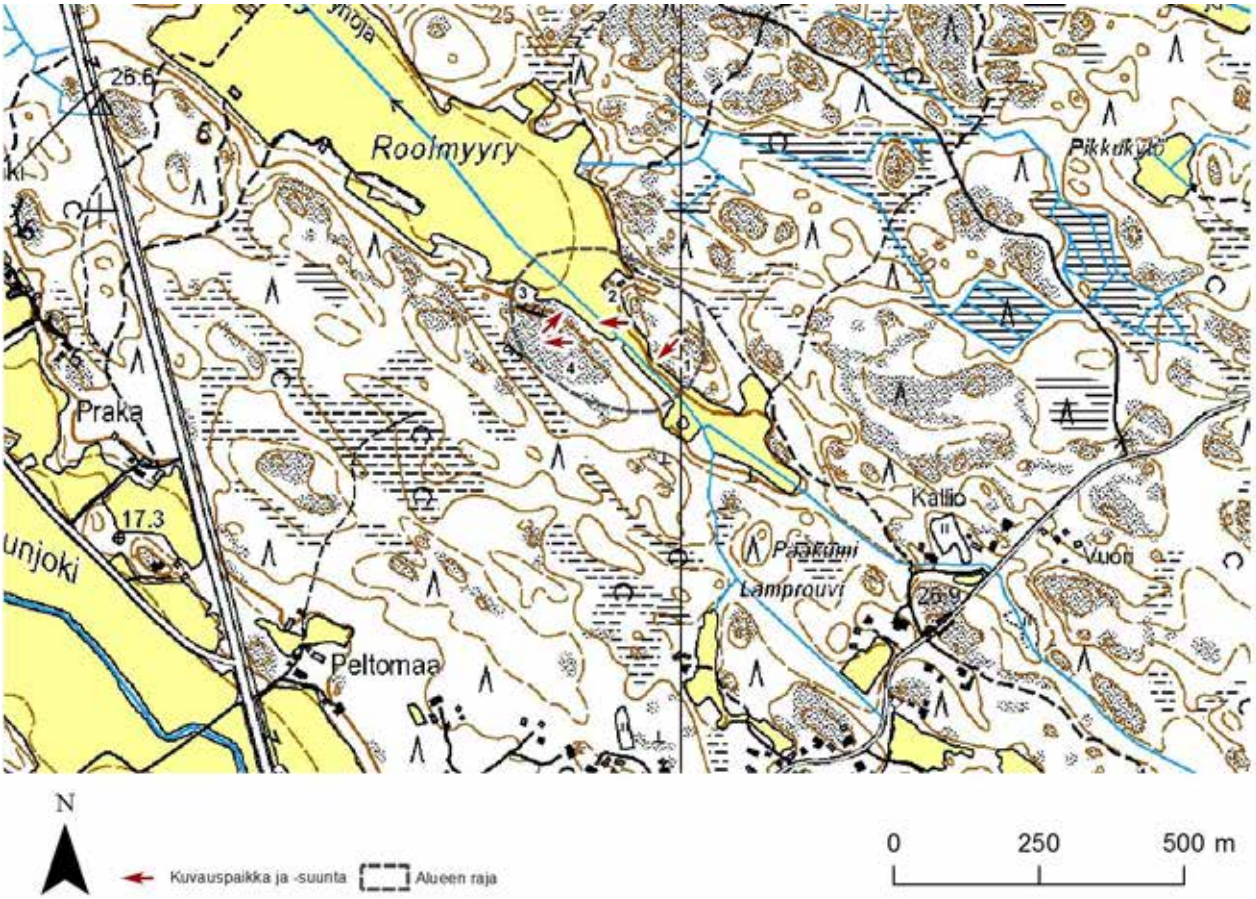

N

Kuvauspaikka ja -suunta Alueen raja

0 250 500 m

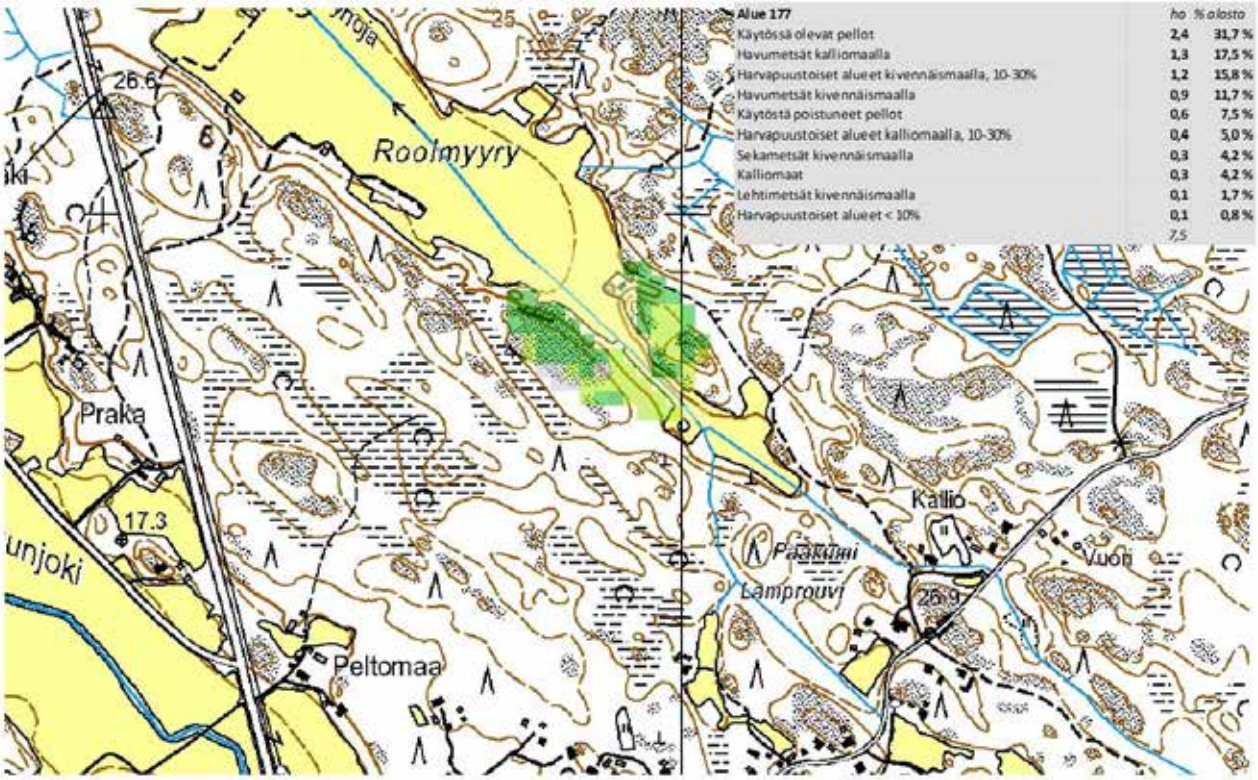

Alue 177	ha	% alasta
Käytössä olevat pellot	2,4	31,7 %
Havumetsät kalliomaalla	1,3	17,5 %
Harvapuustoiset alueet kivennäismaalla, 10-30%	1,2	15,8 %
Havumetsät kivennäismaalla	0,9	11,7 %
Käytöstä poistuneet pellot	0,6	7,5 %
Harvapuustoiset alueet kalliomaalla, 10-30%	0,4	5,0 %
Sekametsät kivennäismaalla	0,3	4,2 %
Kalliomaat	0,3	4,2 %
Lehtimetsät kivennäismaalla	0,1	1,7 %
Harvapuustoiset alueet < 10%	0,1	0,8 %
	7,5	

N

Pellot Havumetsät Harvapuustoiset alueet
Lehtimetsät Sekametsät Kalliomaat

0 250 500 m

1

2

3

4

Maakuntakaavanumero:	178
Kunta:	Pori
Alueen nimi:	Suuntaali-Päkki
Pinta-ala (ha):	9,4
Taustaselvitys:	Maa-ainesselvitys II
Arviointiperuste 1:	Maisemallinen solmukohta
Arviointiperuste 2:	
Arviointiperuste 3:	
Arviointiperuste 4:	
Kuvaus:	Alue valtatie 8:n ympärillä. Tien länsipuolella alue käsittää tasaista tiheää sekametsää. Tien itäpuolisella alueella tien tuntumassa on tiheä kuusikko, jonka takana on laakea harvaa männikköä kasvava avokallio. Valtatien kohdalla on pienet kallioleikkaukset. Maisemallisesi alue on varsin vaatimaton. Näköaloja on tien laidoilta hieman läheisille pelloille, mutta nekin ovat vähäisiä. Valtatietä kulkeville alue ei tarjoa näkyviä maisemallisesti merkityksellisiä elementtejä.
Käyntipäivämäärä:	13.11.2012
Korkeus(m):	30
Korkeusero(m):	12

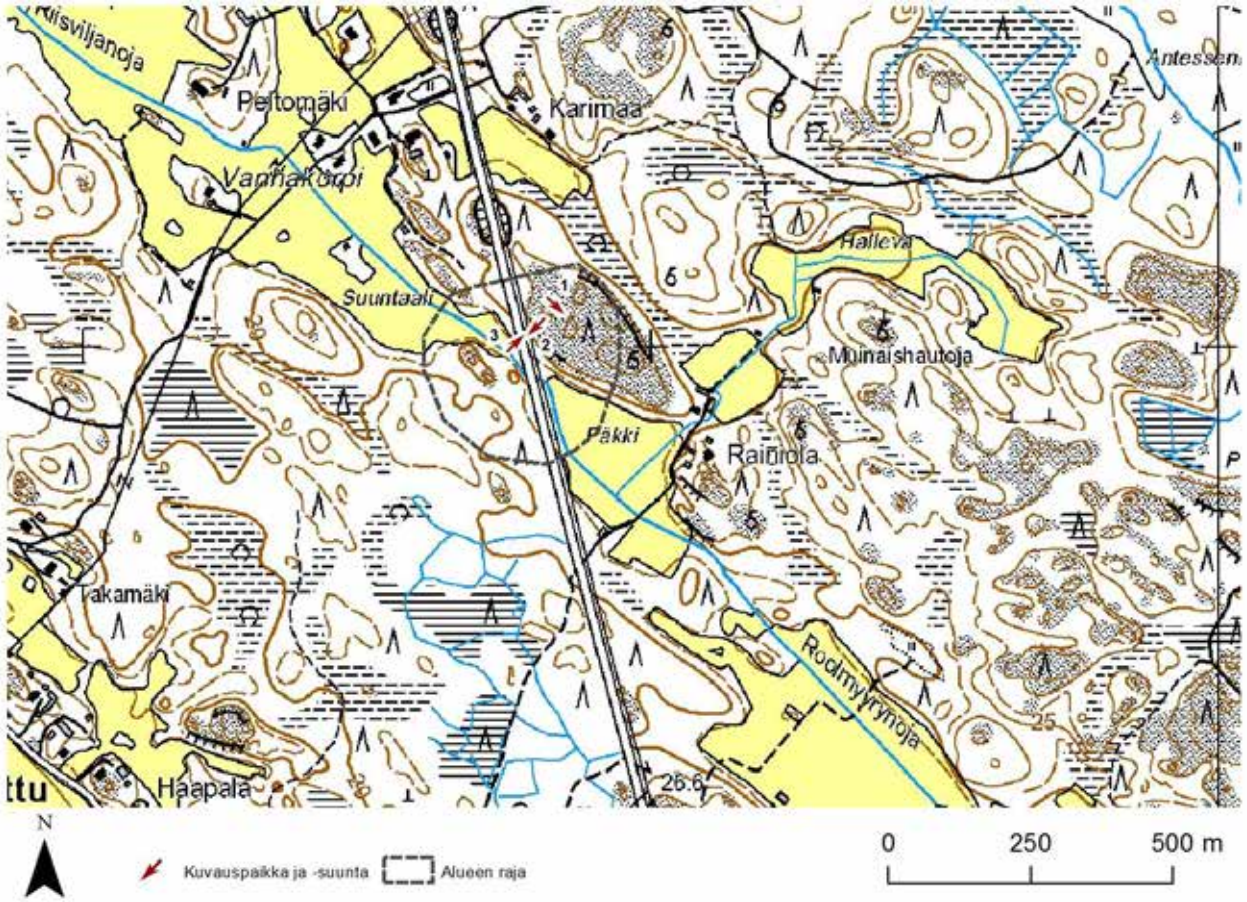

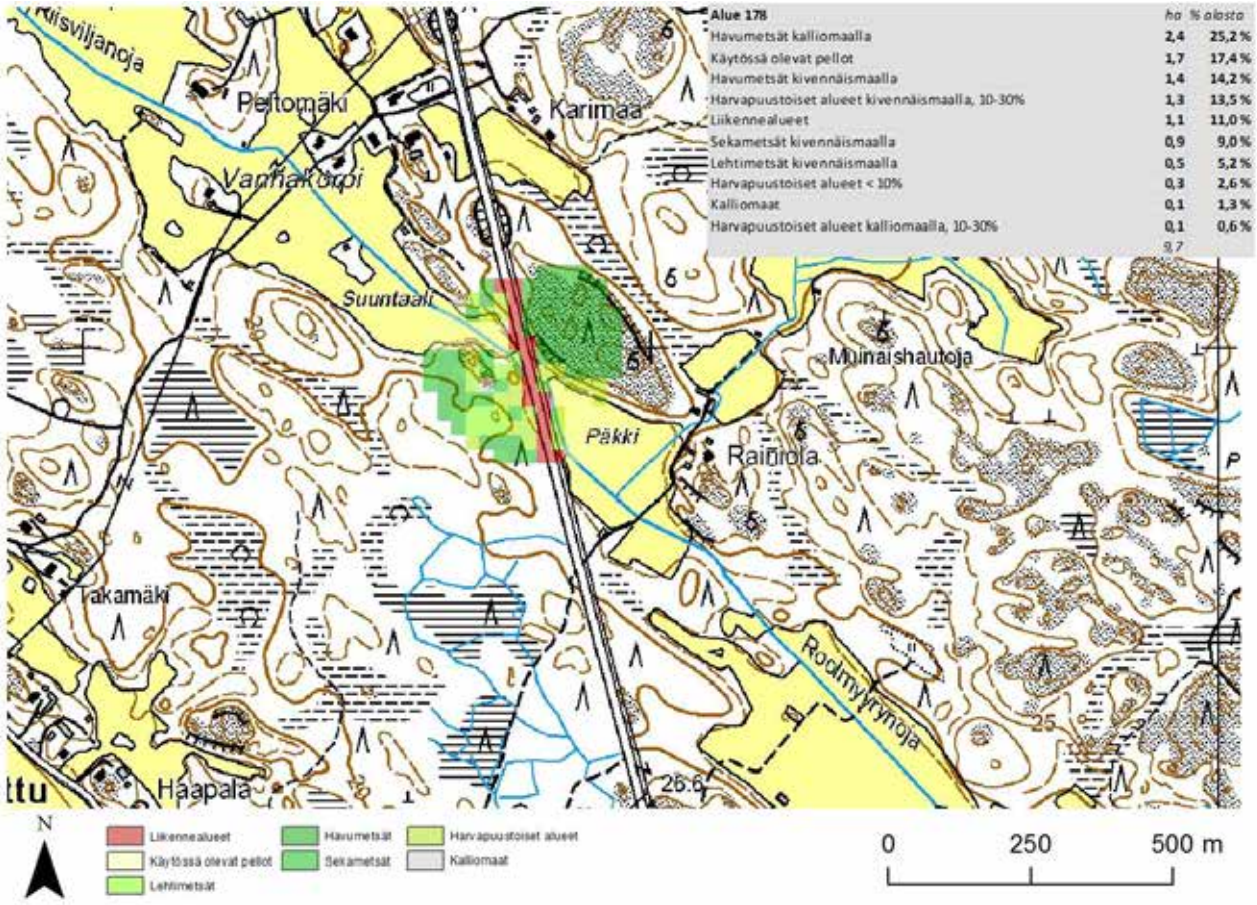

Alue 178	ha	% alasta
Havumetsät kalliomaalla	2,4	25,2 %
Käytössä olevat pellot	1,7	17,4 %
Havumetsät kivennäismaalla	1,4	14,2 %
Harvapuustoiset alueet kivennäismaalla, 10-30%	1,3	13,5 %
Liikennealueet	1,1	11,0 %
Sekametsät kivennäismaalla	0,9	9,0 %
Lehtimetsät kivennäismaalla	0,5	5,2 %
Harvapuustoiset alueet < 10%	0,3	2,6 %
Kalliomaat	0,1	1,3 %
Harvapuustoiset alueet kalliomaalla, 10-30%	0,1	0,6 %
	9,7	

1

2

3

Maakuntakaavanumero:	179
Kunta:	Pori
Alueen nimi:	Pehkunsuonkallio
Pinta-ala (ha):	3,4
Taustaselvitys:	Maa-ainesselvitys II
Arviointiperuste 1:	Merkittävä maisematilan raja
Arviointiperuste 2:	
Arviointiperuste 3:	
Arviointiperuste 4:	
Kuvaus:	Pieni ja matala mäkialue. Alue on lähes kauttaaltaan kuusivaltainen, puuston iän vaihdellessa nuoresta ja tiheästä kuusikosta täysikasvuiseen ja harvaan kuusimetsään. Avokalliota alueella ei juurikaan ole. Asutus reunustaa aluetta joka suunnasta pohjoista lukuunottamatta. Pohjoisessa aluetta reunustaa avoin niitty. Mäki on hyvin matala, joten sen maisemallinen merkitys on vähäinen. Mäki kuitenkin erottuu rinnetonttien taustalla lännen ja etelän suunnalta pelloilta ja maantieltä katsoen. Näköaloja mäeltä ei avaudu lukuunottamatta pohjoisen suuntaa, jonne avautuu puuston rajoittama näkymä alas niitylle.
Käyntipäivämäärä:	12.10.2012
Korkeus(m):	47
Korkeusero(m):	9

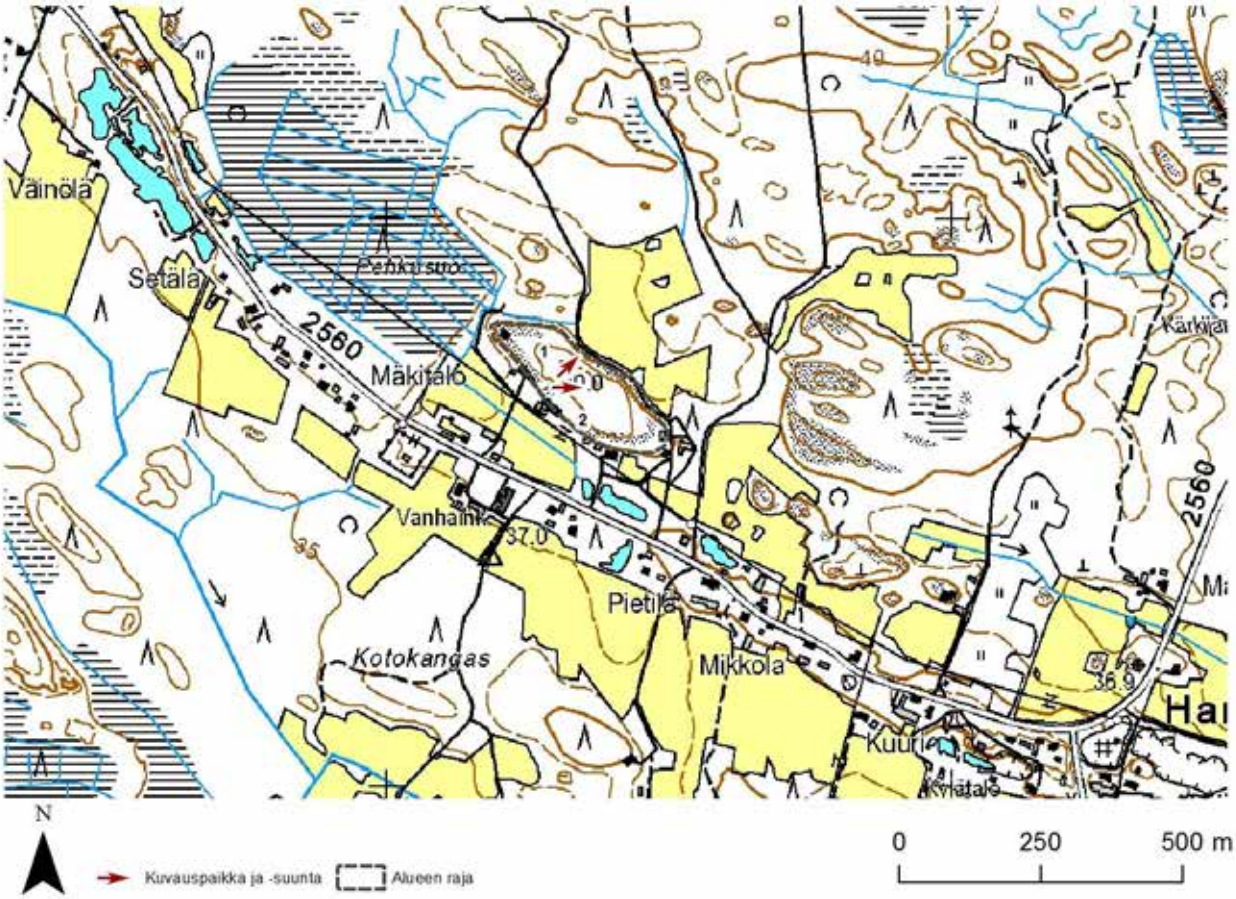

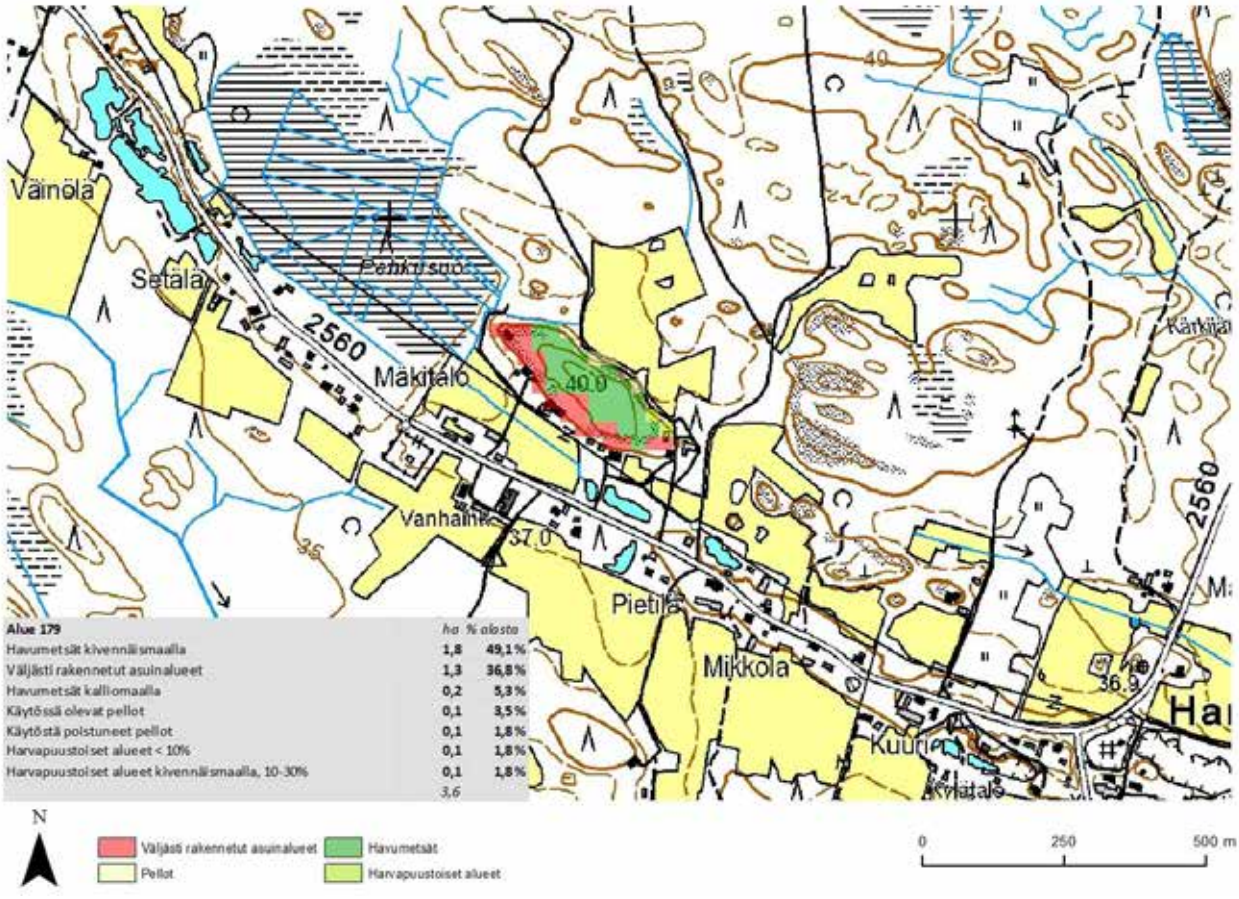

Alue 179	ha	% alasta
Havumetsät kivennäismaalla	1,8	49,1 %
Väljästi rakennetut asuinalueet	1,3	36,8 %
Havumetsät kalliomaalla	0,2	5,3 %
Käytössä olevat pellot	0,1	3,5 %
Käytöstä poistuneet pellot	0,1	1,8 %
Harvapuustoiset alueet < 10%	0,1	1,8 %
Harvapuustoiset alueet kivennäismaalla, 10-30%	0,1	1,8 %
	3,6	

1

2

Maakuntakaavanumero:	180
Kunta:	Pomarkku, Pori
Alueen nimi:	Sahreenkalliot
Pinta-ala (ha):	10,7
Taustaselvitys:	Maa-ainesselvitys III
Arviointiperuste 1:	Merkittävä maisematilan raja
Arviointiperuste 2:	Erikoinen luonnonesiintymä
Arviointiperuste 3:	
Arviointiperuste 4:	
Kuvaus:	Pieni alue, joka koostuu metsän keskellä olevasta matalasta ja laakeasta mäkialueesta. Alue on tuoreen kuusivaltaisen kangasmetsän ympäröimä. Mäen lakialueilla on hieman avonaista kalliota. Alueen maisemallinen merkitys rajoittuu kokonaan alueen sisäiseen maisemaan. Minkäänlaisia näköaloja ei alueelta avaudu, eikä alue erotu maisemassa mitenkään. Alueen pohjoispuolella sijaitsee Isokeitaan suojeltu suoalue (maakuntakaavassa SL-merkintä).
Käyntipäivämäärä:	9.11.2012
Korkeus(m):	49
Korkeusero(m):	9

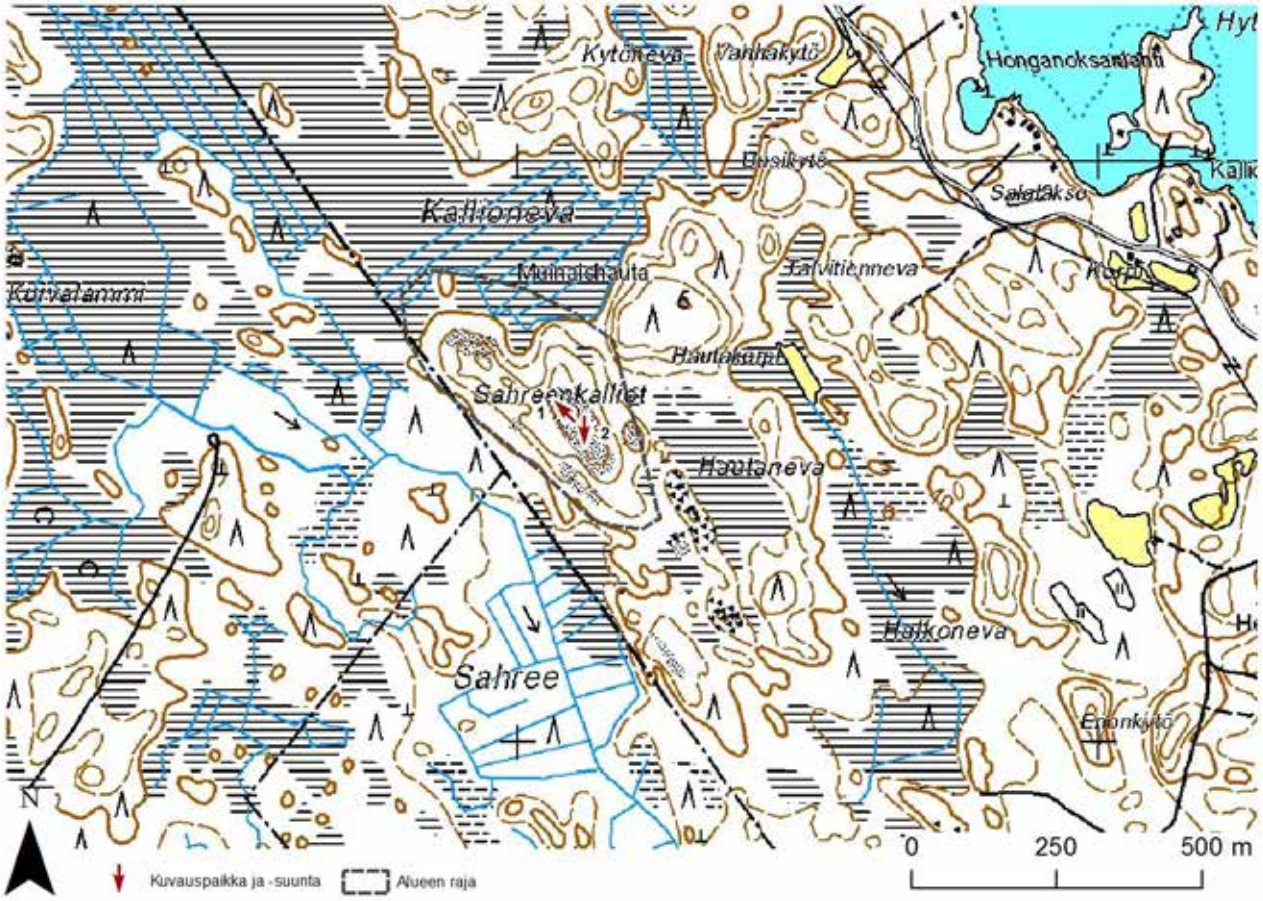
Kytöneva
Honganoksanlampi
Kalliöneva
Kurvalammi
Muinaishauta
Salatakso
Sahreenkalliot
Hautaneva
Halkoneva
Sahree
Ennonkytö
N
0
250
500 m
Kuvauspaikka ja -suunta
Alueen raja

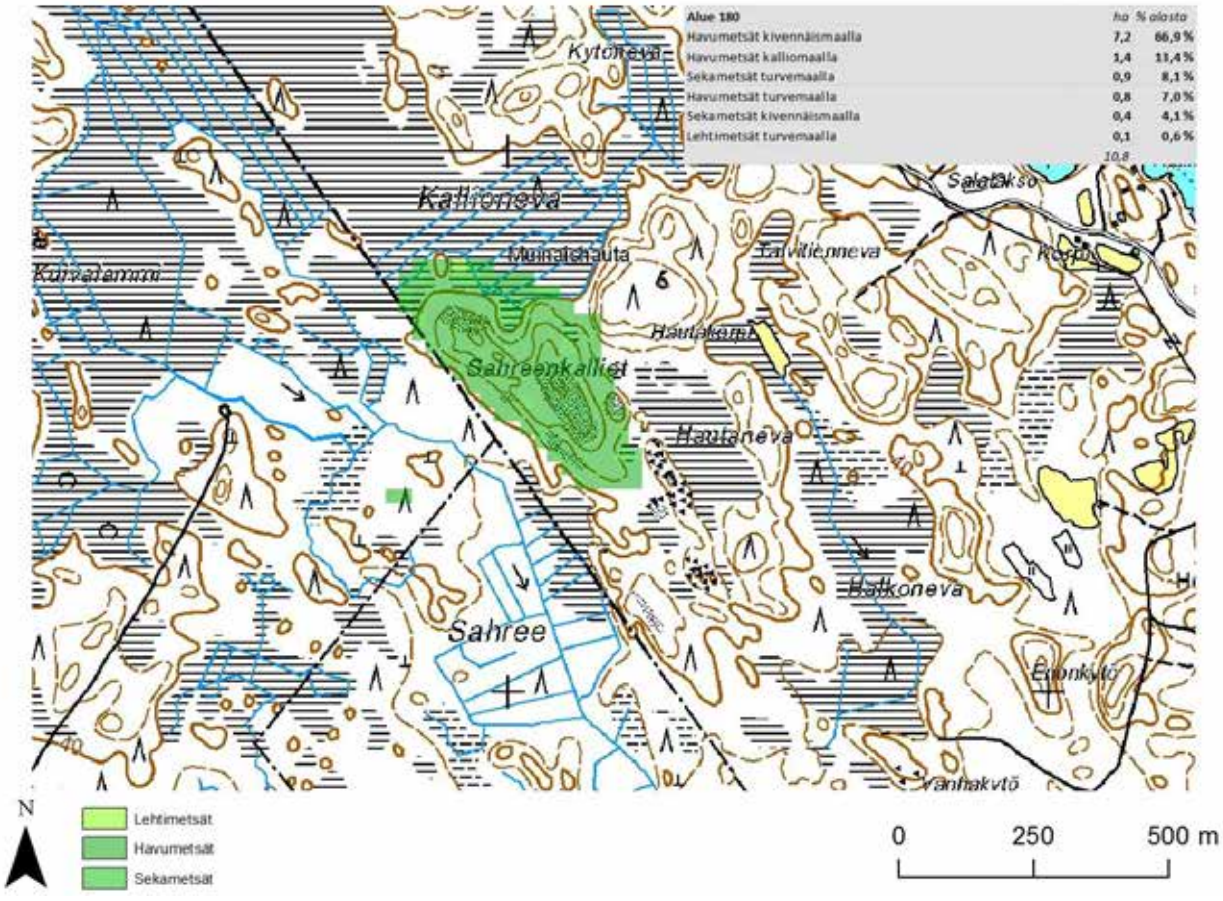
Alue 180 ha % alasta
Havumetsät kivennäismaalla 7,2 66,9 %
Havumetsät kalliomaalla 1,4 13,4 %
Sekametsät turvemaalla 0,9 8,1 %
Havumetsät turvemaalla 0,8 7,0 %
Sekametsät kivennäismaalla 0,4 4,1 %
Lehtimetsät turvemaalla 0,1 0,6 %
10,8
Kytöneva
Kalliöneva
Kurvalammi
Muinaishauta
Salatakso
Sahreenkalliot
Hautaneva
Halkoneva
Sahree
Ennonkytö
Vanhakytö
N
Lehtimetsät
Havumetsät
Sekametsät
0
250
500 m

1

2

Maakuntakaavanumero:	181
Kunta:	Pomarkku
Alueen nimi:	Uusikylänkalliot
Pinta-ala (ha):	18
Taustaselvitys:	Maa-ainesselvitys III
Arviointiperuste 1:	Merkittävä maisematilan raja
Arviointiperuste 2:	Erikoinen luonnonesiintymä
Arviointiperuste 3:	
Arviointiperuste 4:	
Kuvaus:	Kolmesta osa-alueesta koostuva alue. Alueen välittömässä läheisyydessä sijaitsee Isosuon soidensuojelualue (maakuntakaavassa SL-merkintä) Itäisin osa-alue sisältää kaksi pientä, matalaa ja laakeaa kalliomäkeä. Mäkien lakialueet ovat harvaa avonaista männikköä, ja niitä ympäröivät täysikasvuiset kuusimetsät. Kuusikot peittävät näköalat täysin, ja alue on maisemallisesti hyvin sulkeutunut ja heikosti erottuva. Eteläinen osa-alue sijaitsee suojellun suoalueen ympäröimässä saarekeessa. Alueen pohjoisreunassa on jyrkähkö, mutta hyvin matala rinne, joka rajautuu suohon. Alueen puusto on harvaa, ja pääosin mäntyvaltaista. Alueen itäreunaa sivuaa voimalinja, jonka johtokatu on avoin. Avoimuutensa vuoksi alue erottuu maisemassa kohtalaisesti, mutta sen mataluuden vuoksi se on kuitenkin maisemallisesti varsin vaatimaton. Itäisen ja eteläisen osa-alueiden alueella on merkitty retkeilyreitti. Pohjoinen osa-alue sisältää kaksi kalliomäkeä. Mäistä itäinen on lakialueeltaan varsin avoin, harvaa männikköä kasvava kallioalue, jota kuusimetsä ympäröi. Kuusikot peittävät tehokkaasti näkyvyyden, joten alueen välitön maisemallinen yhteys läheiseen suoalueeseen katkeaa. Mäkien välissä on avoin alue (hakkuu), ja läntisen kalliomäen ympäristö on harvahkoa metsää.
Käyntipäivämäärä:	17.10.2012
Korkeus(m):	62
Korkeusero(m):	7

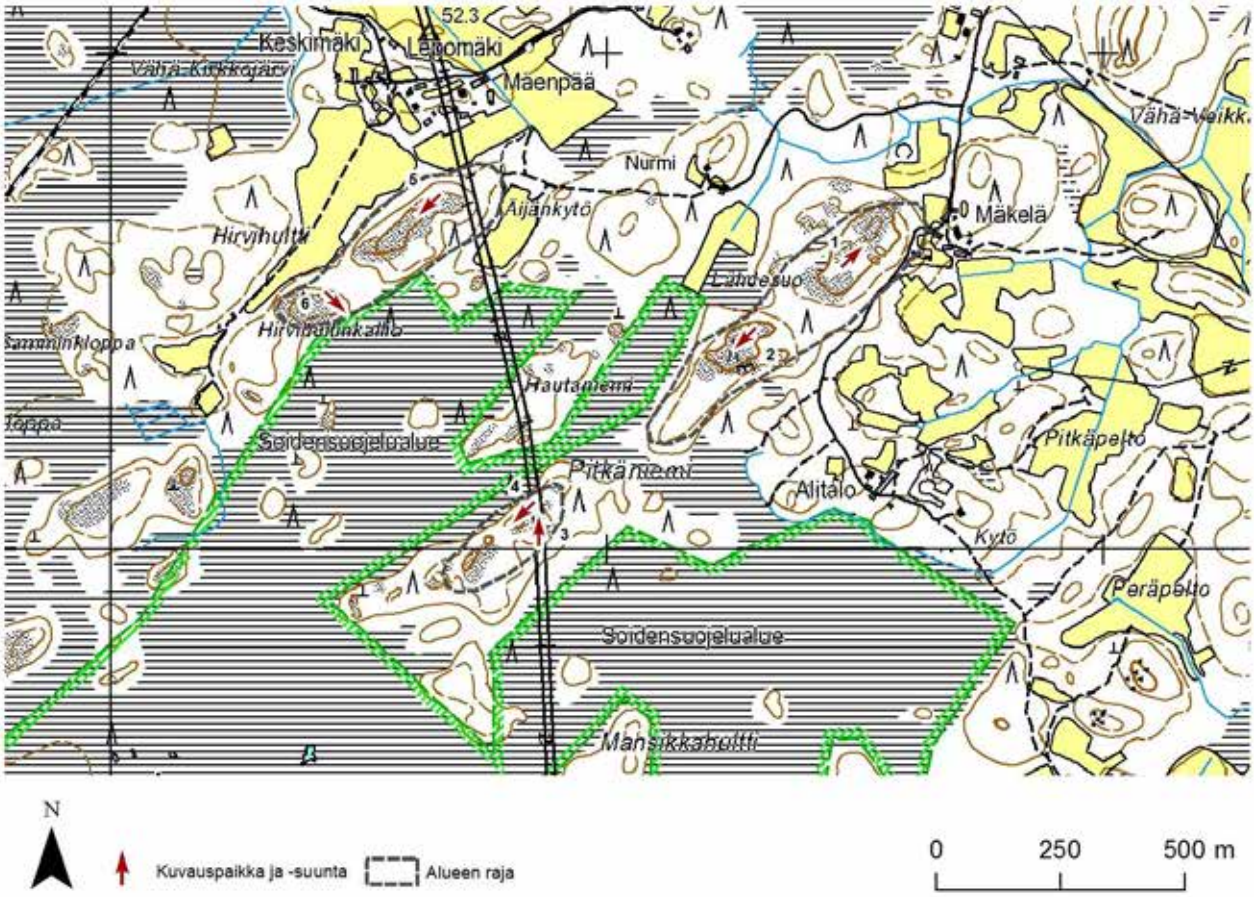

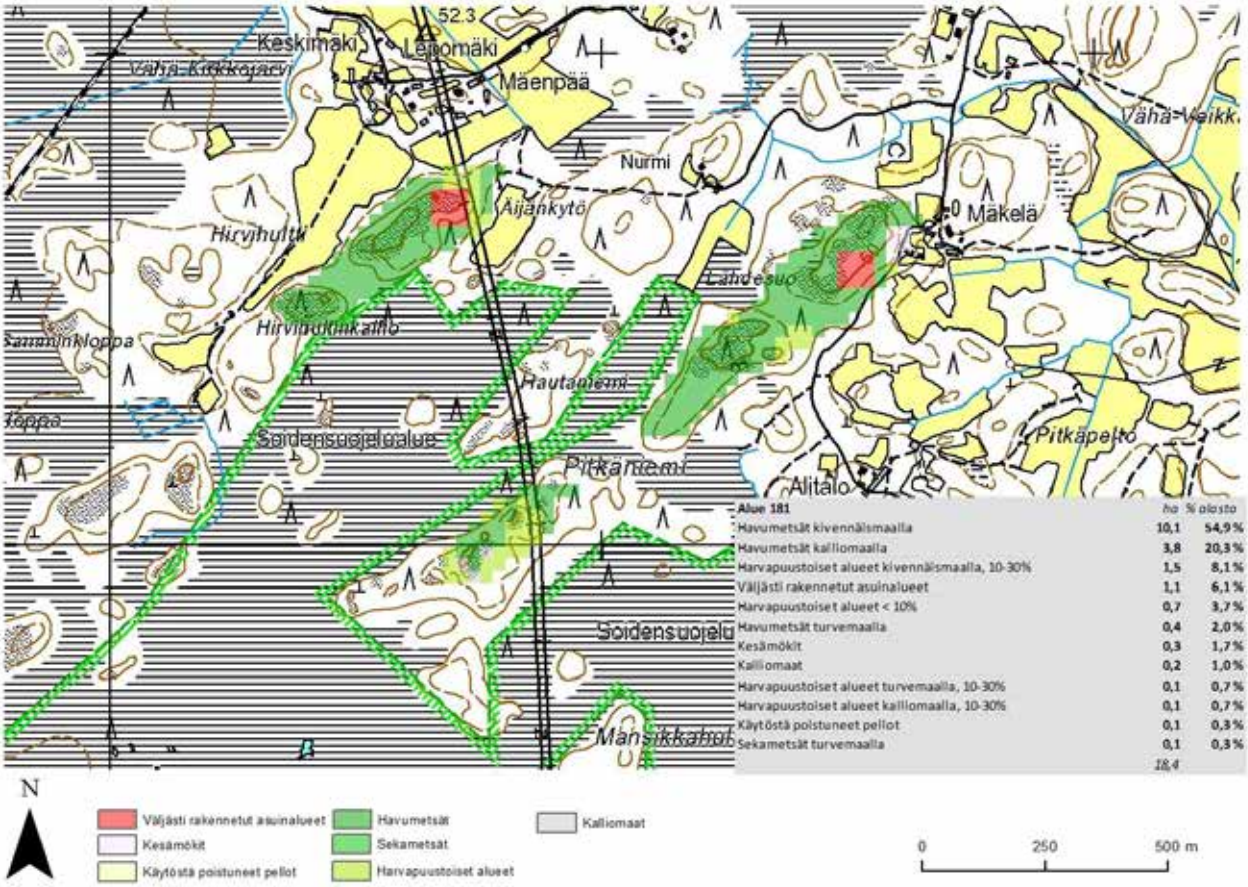

Alue 181	ha	% alasta
Havumetsät kivennäismaalla	10,1	54,9 %
Havumetsät kalliomaalla	3,8	20,3 %
Harvapuustoiset alueet kivennäismaalla, 10-30%	1,5	8,1 %
Väljästi rakennetut asuinalueet	1,1	6,1 %
Harvapuustoiset alueet < 10%	0,7	3,7 %
Havumetsät turvemaalla	0,4	2,0 %
Kesämökit	0,3	1,7 %
Kalliomaat	0,2	1,0 %
Harvapuustoiset alueet turvemaalla, 10-30%	0,1	0,7 %
Harvapuustoiset alueet kalliomaalla, 10-30%	0,1	0,7 %
Käytöstä poistuneet pellot	0,1	0,3 %
Sekametsät turvemaalla	0,1	0,3 %
	18,4	

1

2

3

4

5

6

Maakuntakaavanumero:	182
Kunta:	Pomarkku
Alueen nimi:	Vähäselkäjärven kalliot (2 kpl)
Pinta-ala (ha):	9,9
Taustaselvitys:	Maa-ainesselvitys III
Arviointiperuste 1:	Merkittävä maisematilan raja
Arviointiperuste 2:	
Arviointiperuste 3:	
Arviointiperuste 4:	
Kuvaus:	Kahteen osa-alueeseen jakautunut alue. Itäinen osa-alue käsittää kallioisen matalan laakean mäkialueen Vähäselän itäreunalla. Alueella on suoritettu hakkuutöitä. Sen itäosa on varsin avoin, mutta läntinen osa järven rannalla on kasvanut umpeen tiheää mäntytaimikkoa, joten tällä alueella näkyvyys on hyvin rajallinen. Siten myös näköalat järven suuntaan ovat olemattomat. Koska alue on hyvin matala, ei se muodosta järvimaisemaan merkittävää elementtiä. Läntinen osa-alue käsittää kapean niemen pään Vähäselän pohjoisreunalla. Alue on hyvin tasainen ja kasvaa harvaa havumetsää. Alueella on muutama hyvin matala pieni kohouma, joista osa on avokalliota. Alueella on vapaa-ajan asunto, ja sille johtava tie. (Käynti 9.11. 2012)
Käyntipäivämäärä:	17.10.2012
Korkeus(m):	64
Korkeusero(m):	13

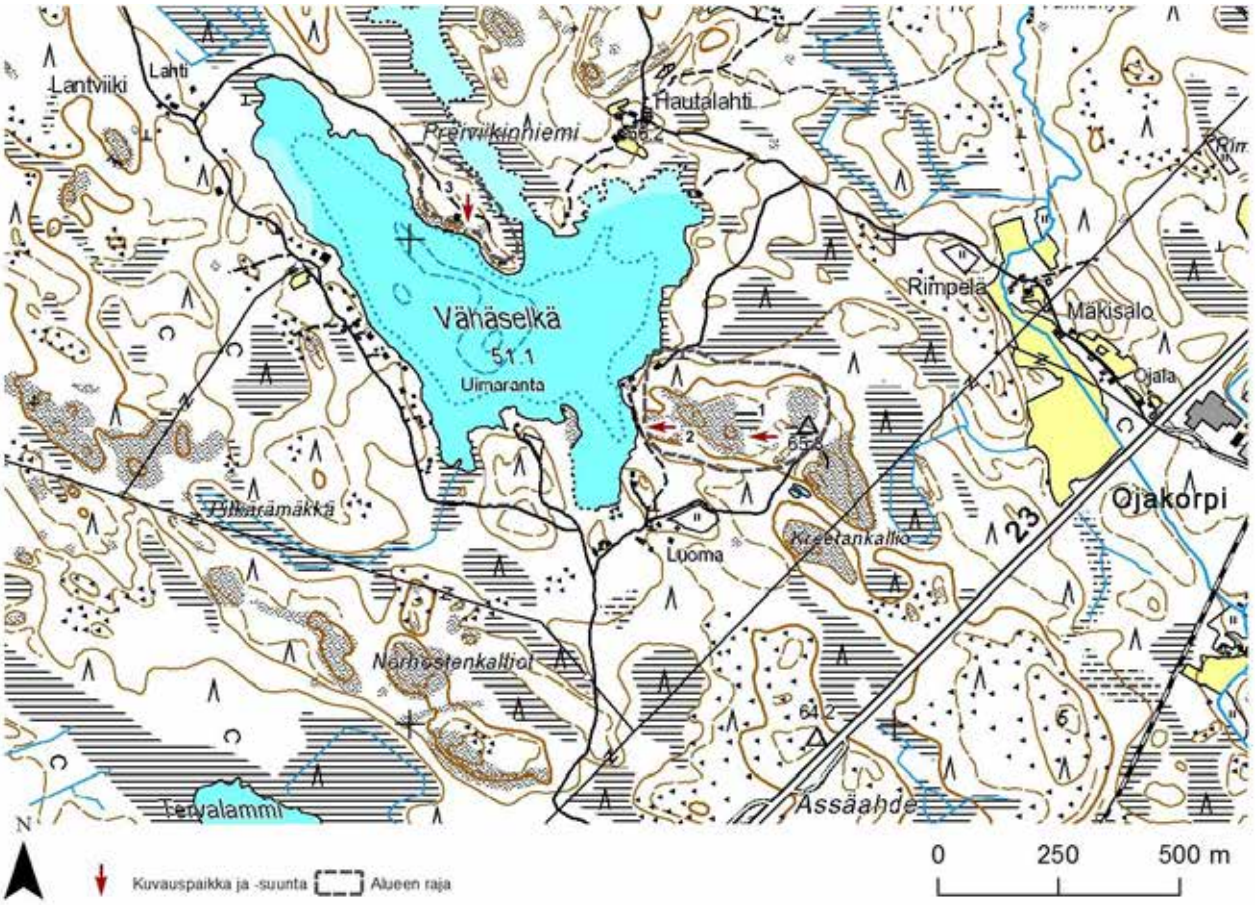

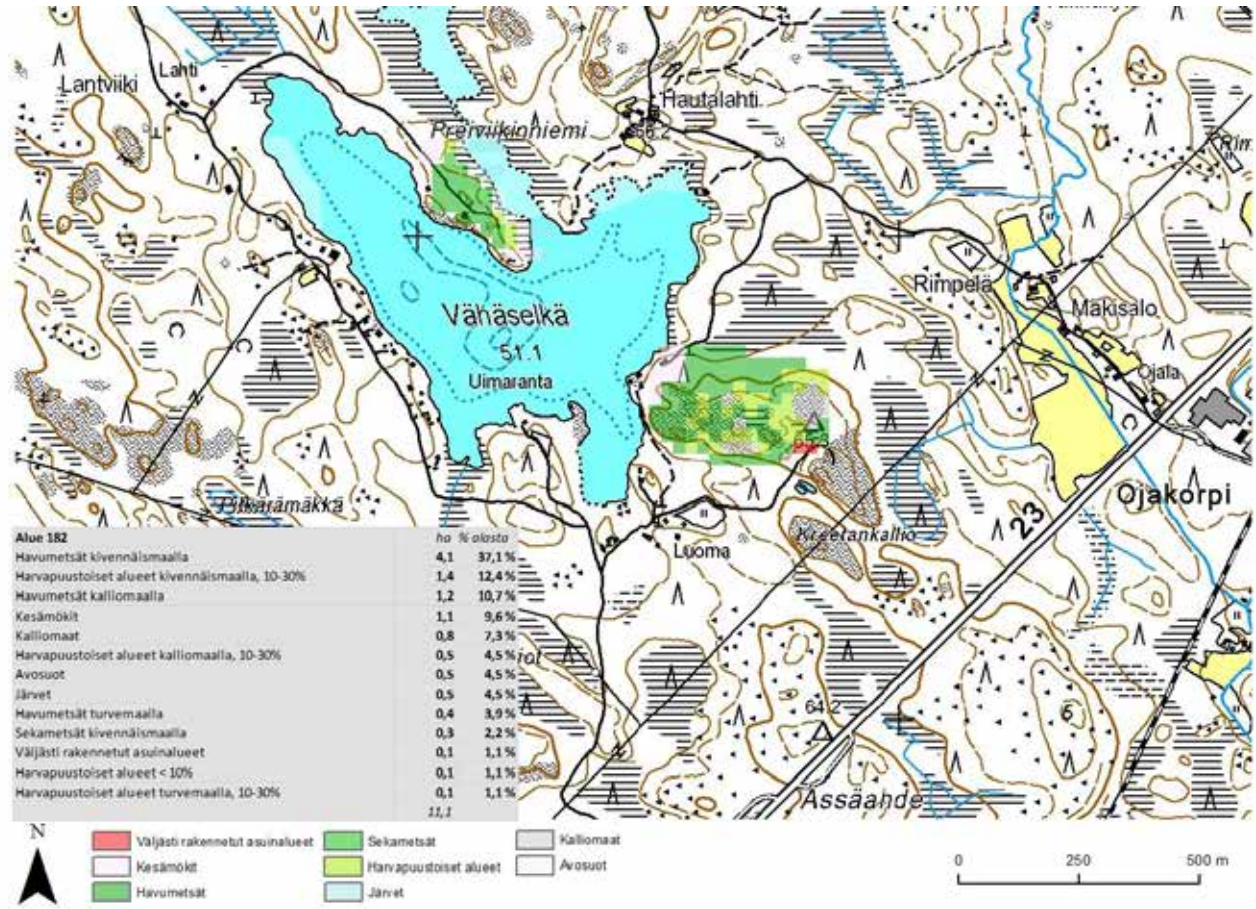

Alue 182	ha	% alasta
Havumetsät kivennäismaalla	4,1	37,1 %
Harvapuustoiset alueet kivennäismaalla, 10-30%	1,4	12,4 %
Havumetsät kalliomaalla	1,2	10,7 %
Kesämökit	1,1	9,6 %
Kalliomaat	0,8	7,3 %
Harvapuustoiset alueet kalliomaalla, 10-30%	0,5	4,5 %
Avosuot	0,5	4,5 %
Järvet	0,5	4,5 %
Havumetsät turvemaalla	0,4	3,9 %
Sekametsät kivennäismaalla	0,3	2,2 %
Väljästi rakennetut asuinalueet	0,1	1,1 %
Harvapuustoiset alueet < 10%	0,1	1,1 %
Harvapuustoiset alueet turvemaalla, 10-30%	0,1	1,1 %
	11,1	

1

2

3

Maakuntakaavanumero:	183
Kunta:	Pomarkku, Siikainen
Alueen nimi:	Syvälahden kalliot
Pinta-ala (ha):	10,2
Taustaselvitys:	Maa-ainesselvitys III
Arviointiperuste 1:	Merkittävä maisematilan raja
Arviointiperuste 2:	Erikoinen luonnonesiintymä
Arviointiperuste 3:	Asutukseen tai tiemaisemaan liittyvä kallio
Arviointiperuste 4:	
Kuvaus:	Pienehkö alue Valkjärven itäreunalla. Alue koostuu laakeasta männikköisestä kalliosta sekä sitä ympäröivästä kuusikkoisesta kangasmetsästä. Alueen länsiosassa on järveen laskeva loiva rinne. Näköalat järvelle ovat hyvin rajalliset kuusimetsän peittävyydestä johtuen. Rinne ei myöskään ole järveltä katsottuna erityisesti erottuva maisemaelementti. Järven rannassa on lukuisia vapaa-ajan asuntoja, ja aluetta halkookin pienten teiden verkosto.
Käyntipäivämäärä:	17.10.2012
Korkeus(m):	68
Korkeusero(m):	17

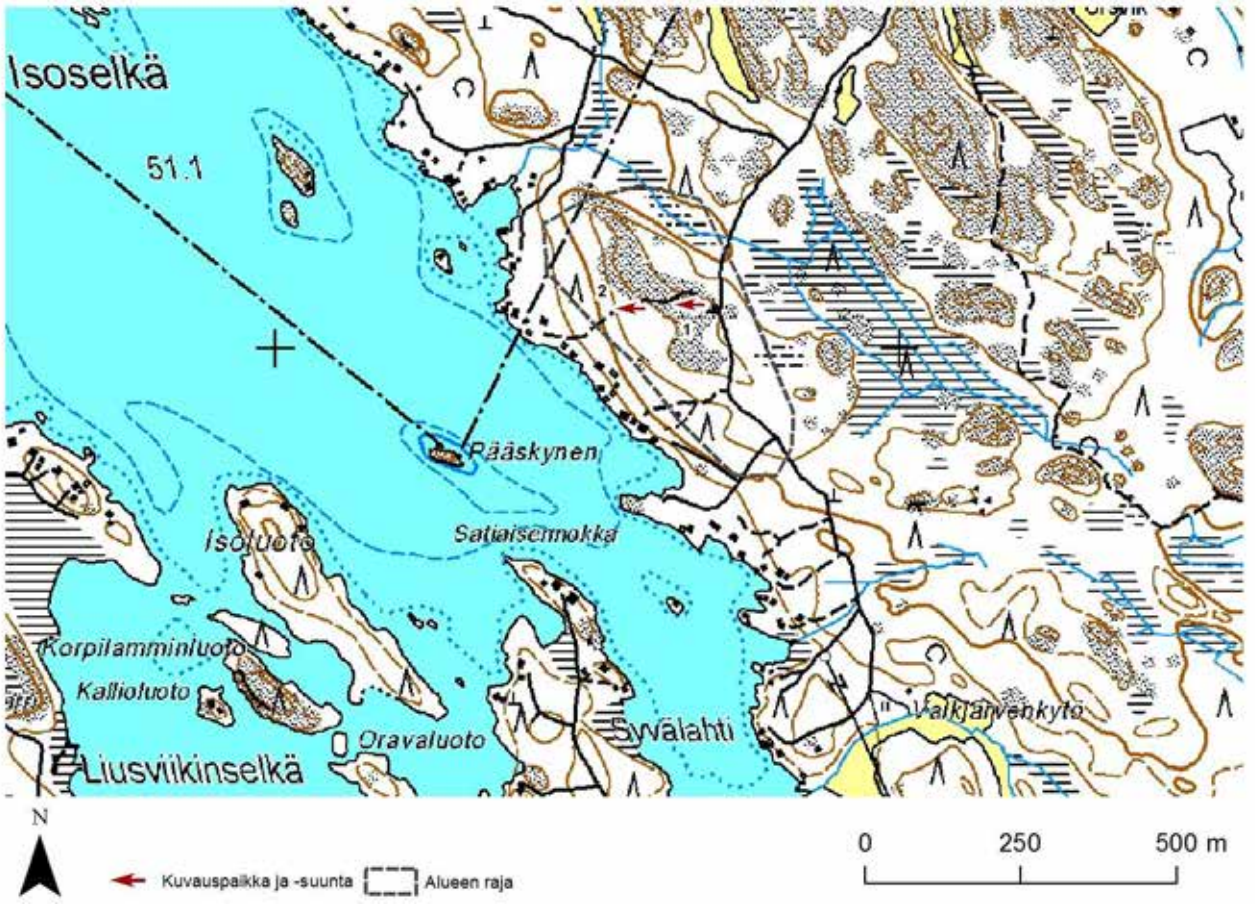
Isoselkä
51.1
Pääskynen
Satamaisenmokka
Isoluoto
Korpilamminluoto
Kallioluoto
Oravaluoto
Syvälahti
Liusviikinselkä
Valkjärvenkytö
N
Kuvauspaikka ja -suunta
Alueen raja
0
250
500 m

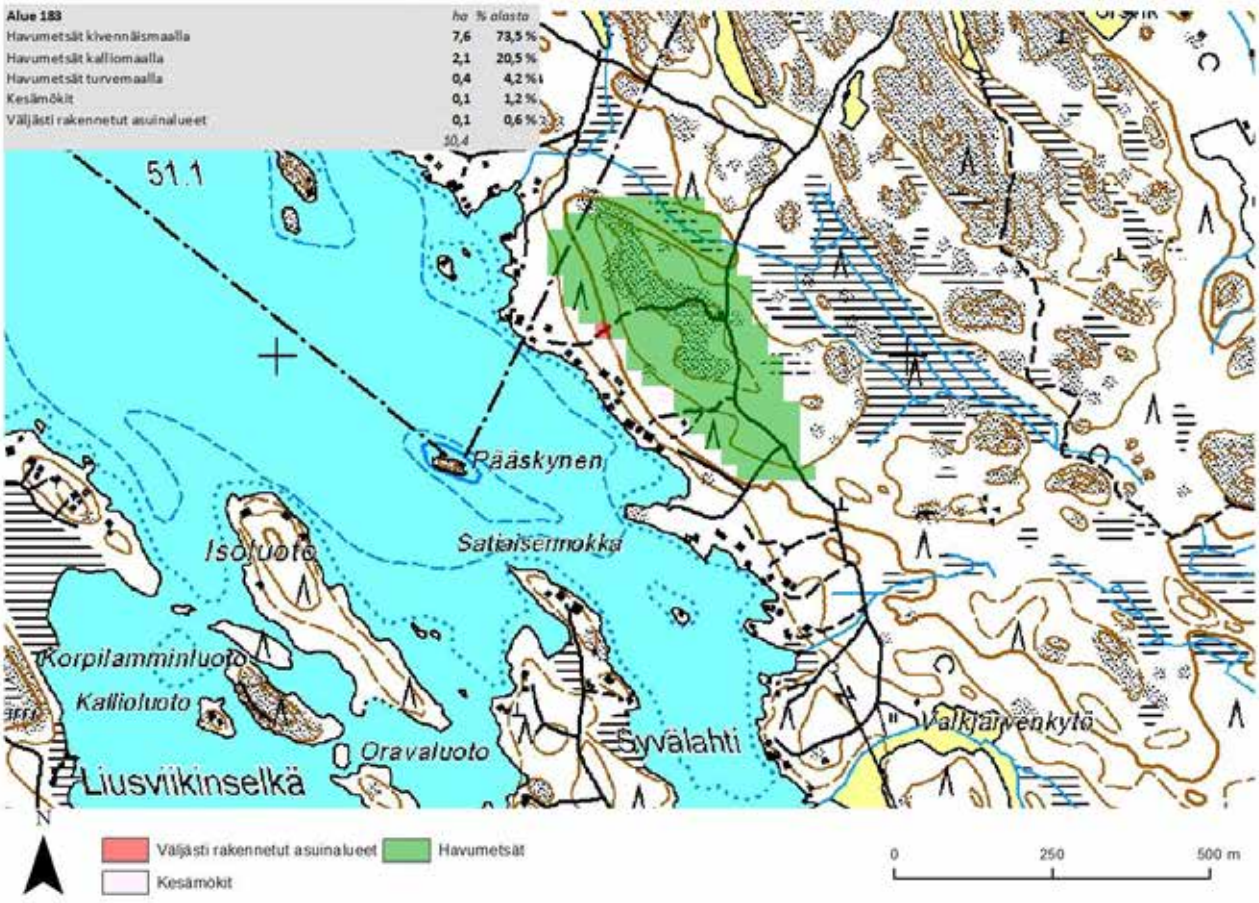
Alue 183
ha % alasta
Havumetsät kivennäismaalla 7,6 73,5 %
Havumetsät kalliomaalla 2,1 20,5 %
Havumetsät turvemaalla 0,4 4,2 %
Kesämökit 0,1 1,2 %
Väljästi rakennetut asuinalueet 0,1 0,6 %
10,4
51.1
Pääskynen
Satamaisenmokka
Isoluoto
Korpilamminluoto
Kallioluoto
Oravaluoto
Syvälahti
Liusviikinselkä
Valkjärvenkytö
N
Väljästi rakennetut asuinalueet
Havumetsät
Kesämökit
0
250
500 m

1

2

Maakuntakaavanumero:	184
Kunta:	Pomarkku
Alueen nimi:	Liusviikin kalliot
Pinta-ala (ha):	44,9
Taustaselvitys:	Maa-ainesselvitys III
Arviointiperuste 1:	Merkittävä maisematilan raja
Arviointiperuste 2:	Erikoinen luonnonesiintymä
Arviointiperuste 3:	
Arviointiperuste 4:	
Kuvaus:	Alueen keskeisin osa on Liusviikinkallio, joka on laakea laaja avokallioalue Valkjärven itäpuolella. Alueeseen sisältyy myös hieman normaalia talouskäytössä olevaa havumetsää Liusviikinkallion etelä- ja länsipuolella. Kalliolla valtapuuna on mänty. Kallio erottuu maisemassa hyvin sitä reunustavalta pieneltä tieltä, mutta muutoin se on liian matala, laakea ja metsäinen ollakseen selkeästi erottuva maisemaelementti. Myöskin näköalat ovat rajalliset metsäisyyden ja mataluuden vuoksi. Etelän suuntaan avautuu hieman näköaloja hakkuuaukkojen kohdilla. Järven suuntaan sen sijaan näköaloja ei avaudu muualla kuin aivan järven välittömässä läheisyydessä.
Käyntipäivämäärä:	17.10.2012
Korkeus(m):	71
Korkeusero(m):	20

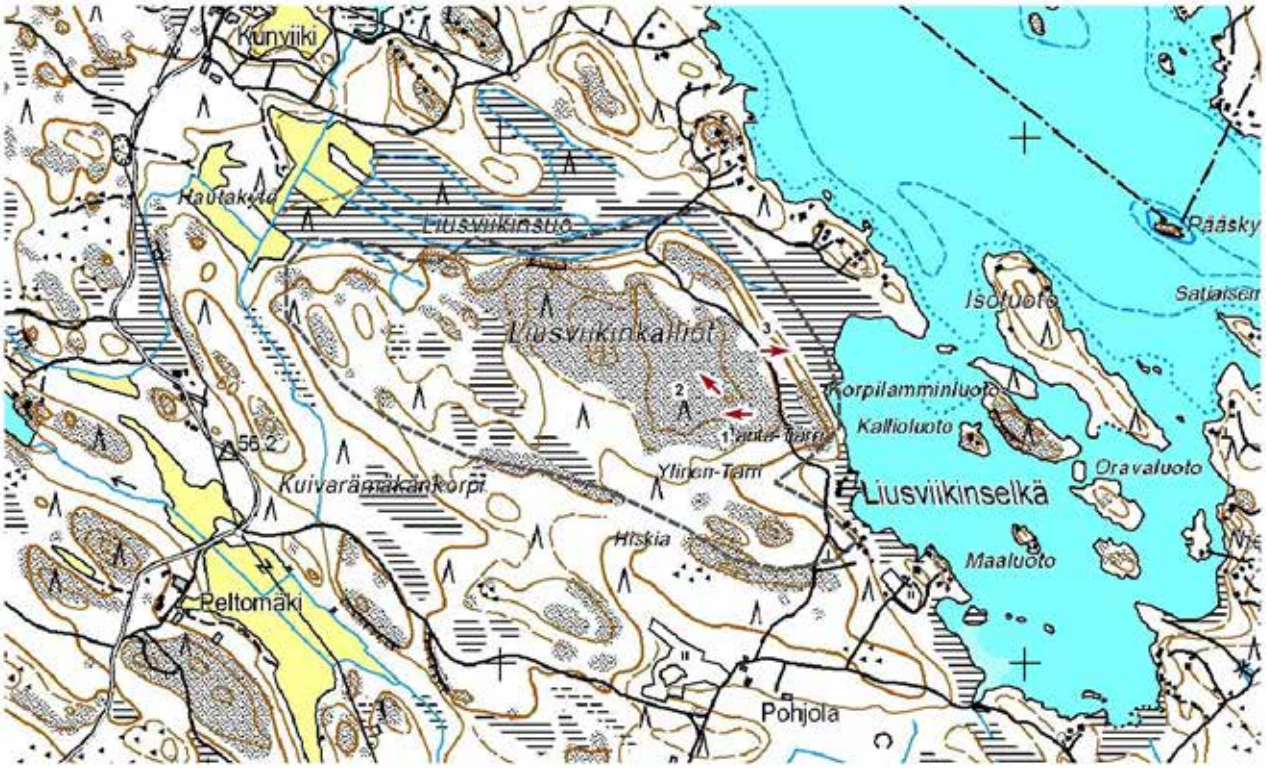

N

Kuvauspaikka ja -suunta

Alueen raja

0 250 500 m

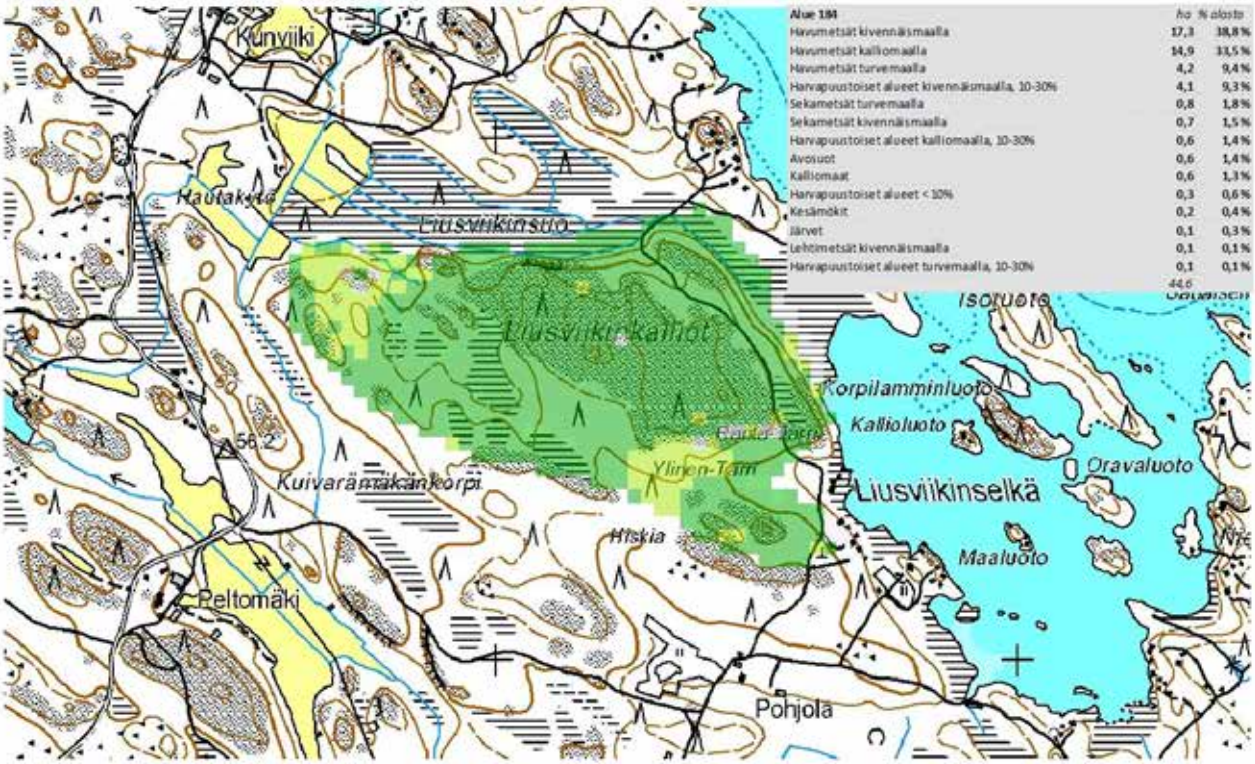

Alue 184	ha	% alasta
Havumetsät kivennäismaalla	17,3	38,8 %
Havumetsät kalliomaalla	14,9	33,5 %
Havumetsät turvemaalla	4,2	9,4 %
Harvapuustoiset alueet kivennäismaalla, 10-30%	4,1	9,3 %
Sekametsät turvemaalla	0,8	1,8 %
Sekametsät kivennäismaalla	0,7	1,5 %
Harvapuustoiset alueet kalliomaalla, 10-30%	0,6	1,4 %
Avosuot	0,6	1,4 %
Kalliomaat	0,6	1,3 %
Harvapuustoiset alueet < 10%	0,3	0,6 %
Kesämökit	0,2	0,4 %
Järvet	0,1	0,3 %
Lehtimetsät kivennäismaalla	0,1	0,1 %
Harvapuustoiset alueet turvemaalla, 10-30%	0,1	0,1 %
	44,6	

N

Kesämökit
Lehtimetsät
Havumetsät
Sekametsät
Harvapuustoiset alueet
Kalliomaat
Avosuot
Järvet

0 250 500 m

1

2

3

Maakuntakaavanumero:	185
Kunta:	Pomarkku
Alueen nimi:	Vuorilammin kalliot
Pinta-ala (ha):	29,7
Taustaselvitys:	Maa-ainesselvitys III
Arviointiperuste 1:	Merkittävä maisematilan raja
Arviointiperuste 2:	
Arviointiperuste 3:	
Arviointiperuste 4:	
Kuvaus:	Alueeseen kuuluu Vuorilammin etelärantaa reunustava kallio/metsäalue sekä Korpilammenkydön metsäalue. Alueen kalliomäet ovat varsin matalia, mutta pitkät jyrkänteet korostavat niiden merkitystä alueen maisemassa. Puustoltaan alue on kallioilla nuorta ja tiheää mäntymetsää, sekä muualla talouskäytössä olevaa havumetsää. Korpilammen ja Vuorilammen välisellä metsäalueella on suoritettu hakkuita, joiden jäljiltä maisema on tällä alueella paikoin avointa. Alueen mäkien erottuvuus ja näköalat ovat monin paikoin hyvin rajallisia peittävästä puustosta johtuen. Kalliojyrkänteet kuitenkin erottuvat maisemassa erittäin hyvin, ja niiden päältä avautuu hyviä näköaloja niin Vuorilammen järvelle kuin etelään korpimetsäalueelle. Järven rannassa on lukuisia vapaa-ajan asuntoja ja alueella on runsas pienten teiden verkosto.
Käyntipäivämäärä:	17.10.2012
Korkeus(m):	67
Korkeusero(m):	18

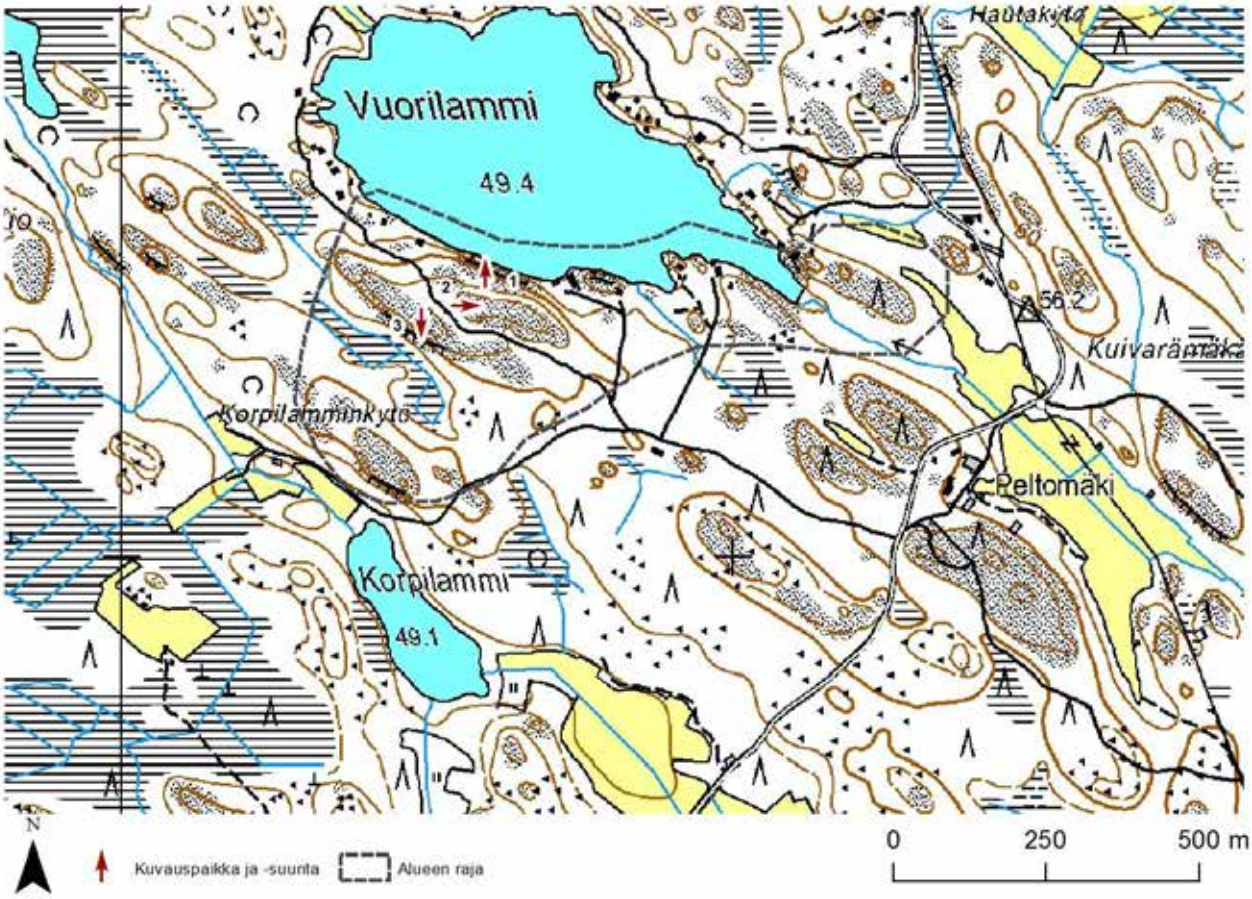

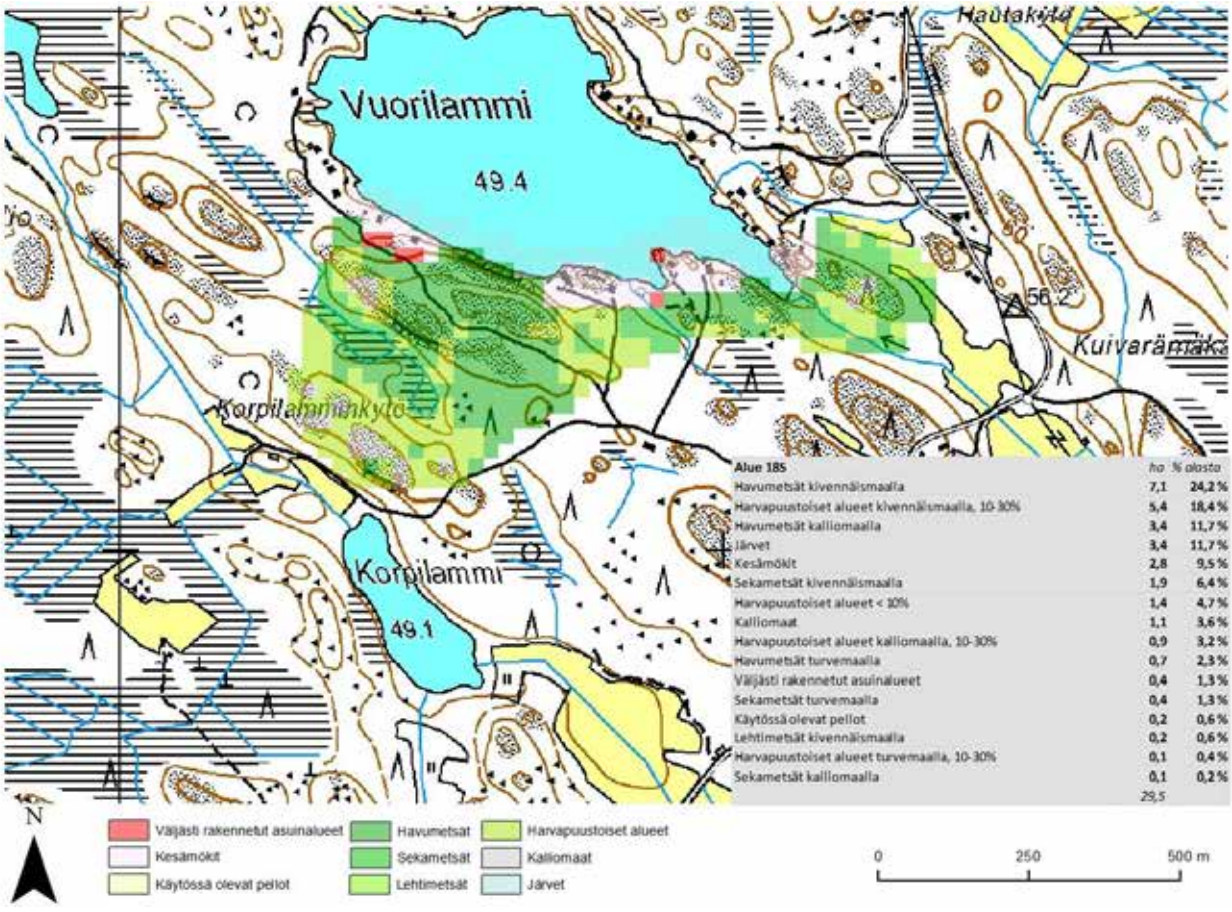

Alue 185	ha	% alasta
Havumetsät kivennäismaalla	7,1	24,2 %
Harvapuustoiset alueet kivennäismaalla, 10-30%	5,4	18,4 %
Havumetsät kalliomaalla	3,4	11,7 %
Järvet	3,4	11,7 %
Kesämökit	2,8	9,5 %
Sekametsät kivennäismaalla	1,9	6,4 %
Harvapuustoiset alueet < 10%	1,4	4,7 %
Kalliomaat	1,1	3,6 %
Harvapuustoiset alueet kalliomaalla, 10-30%	0,9	3,2 %
Havumetsät turvemaalla	0,7	2,3 %
Väljästi rakennetut asuinalueet	0,4	1,3 %
Sekametsät turvemaalla	0,4	1,3 %
Käytössä olevat pellot	0,2	0,6 %
Lehtimetsät kivennäismaalla	0,2	0,6 %
Harvapuustoiset alueet turvemaalla, 10-30%	0,1	0,4 %
Sekametsät kalliomaalla	0,1	0,2 %
	29,5	

1

2

3

Maakuntakaavanumero:	186
Kunta:	Pomarkku
Alueen nimi:	Korpilammenkydön kalliot
Pinta-ala (ha):	5,3
Taustaselvitys:	Maa-ainesselvitys III
Arviointiperuste 1:	Merkittävä maisematilan raja
Arviointiperuste 2:	Alueella kiinteä muinaisjäännös ja/tai muu kulttuurihistoriallinen m
Arviointiperuste 3:	
Arviointiperuste 4:	
Kuvaus:	Yksittäinen pieni avokalliomäki. Mäki on varsin loivapiirteinen ja matala. Puusto alueella on harvaa täysikasvuista männikköä. Vaikka mäki onkin matala ja loivapiirteinen, erottuu se puuston harvuuden vuoksi varsin hyvin maisemassa läheiseltä pellolta sekä lähistön maanteiltä. Myös näkyvyys pellolle on mäen laelta varsin hyvä. Alueen länsireunassa on uusi asuinrakennus. Alueella on metsätie. Alueella on muinaismuisto (maakuntakaavassa sm-658).
Käyntipäivämäärä:	17.10.2012
Korkeus(m):	68
Korkeusero(m):	13

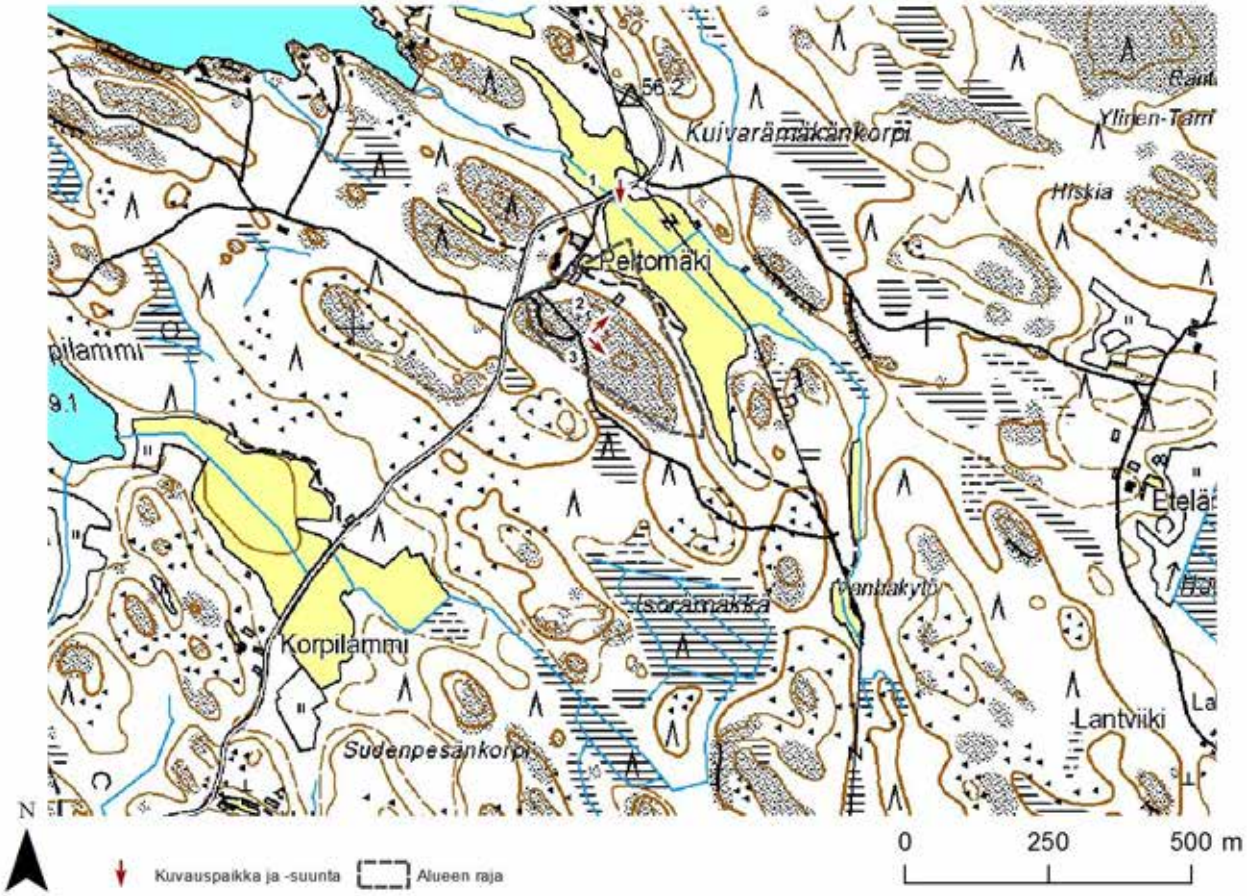
56.2
Kuivarämäkänkorpi
Peltomäki
Hiskia
Ylinen-Tami
pilammi
9.1
Etelä
Isorämäkkä
Vanhakytö
Korpilammi
Lantviiki
Sudenpesänkorpi
N
0
250
500 m
Kuvauspaikka ja -suunta
Alueen raja

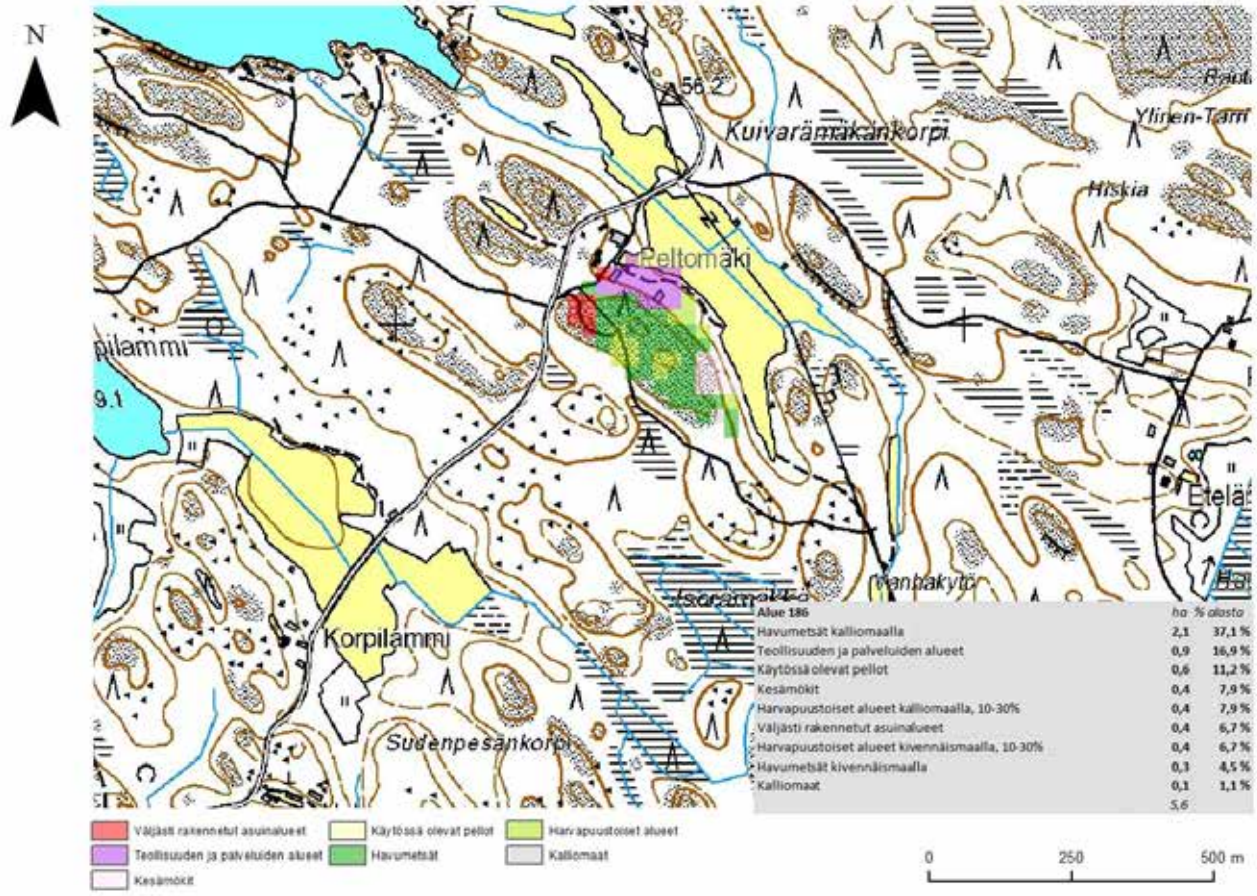
N
56.2
Kuivarämäkänkorpi
Peltomäki
Hiskia
Ylinen-Tami
pilammi
9.1
Etelä
Isorämäkkä
Vanhakytö
Korpilammi
Sudenpesänkorpi
Alue 186 ha % alasto
Havumetsät kalliomaalla 2,1 37,1 %
Teollisuuden ja palveluiden alueet 0,9 16,9 %
Käytössä olevat pellot 0,6 11,2 %
Kesämökit 0,4 7,9 %
Harvapuustoiset alueet kalliomaalla, 10-30% 0,4 7,9 %
Väljästi rakennetut asuinalueet 0,4 6,7 %
Harvapuustoiset alueet kivennäismaalla, 10-30% 0,4 6,7 %
Havumetsät kivennäismaalla 0,1 4,5 %
Kalliomaat 0,1 1,1 %
5,6
Väljästi rakennetut asuinalueet
Teollisuuden ja palveluiden alueet
Kesämökit
Käytössä olevat pellot
Havumetsät
Harvapuustoiset alueet
Kalliomaat
0
250
500 m

1

2

3

Maakuntakaavanumero:	187
Kunta:	Pomarkku
Alueen nimi:	Louhukallio
Pinta-ala (ha):	19
Taustaselvitys:	Maa-ainesselvitys III
Arviointiperuste 1:	Merkittävä maisematilan raja
Arviointiperuste 2:	
Arviointiperuste 3:	
Arviointiperuste 4:	
Kuvaus:	Alue, jonka keskeisimmät osat ovat Louhukallion mäkialue, sekä Vähä-Kivijärven länsipuolinen kapea harjanne. Louhukallio on pyöreä mäkialue, jonka yläosa on kalliota. Kallioisilla alueilla valtapuuna on mänty, ja muilla alueilla kuusi. Mäki ei erotu muutoin kovinkaan hyvin maisemassa, mutta aluetta halkovan voimalinjan avoin johtokäytävä tekee siitä selkeästi erottuvan maisemakohteen. Mäen laelta avautuu myös hyvä näköala johtokäytävää pitkin, erityisesti pohjoiseen järvelle. Vähä-Kivijärven länsireunalla on kapea harjanne, jonka yläosassa on lukuisia kalliopaljastumia. Harjanteen länsipuolen rinne on varsin jyrkkä. Puusto alueella on harvaa ja mäntyvaltaista. Näkymä järvelle on paikoin hyvä, ja harjanne myös erottuu järvimaisemassa.
Käyntipäivämäärä:	17.10.2012
Korkeus(m):	68
Korkeusero(m):	20

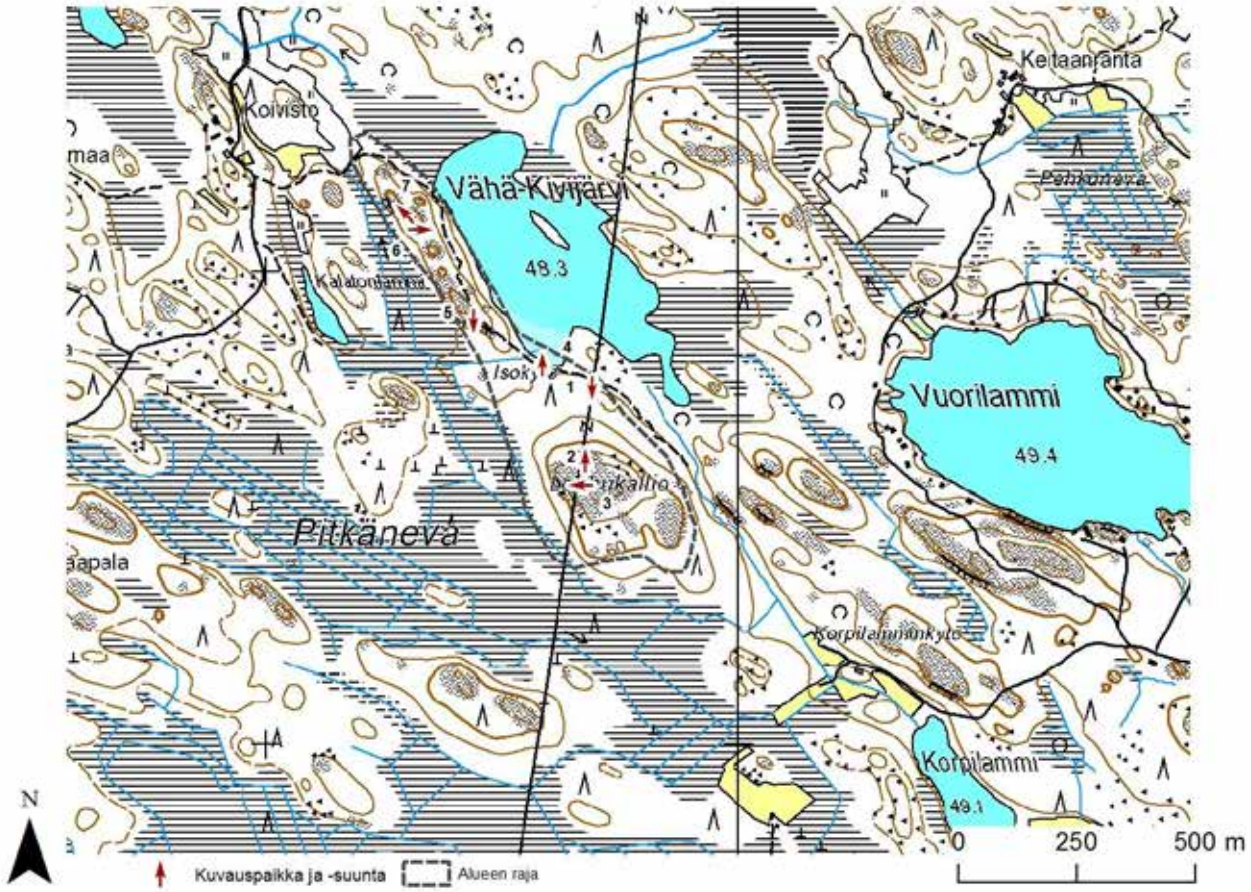

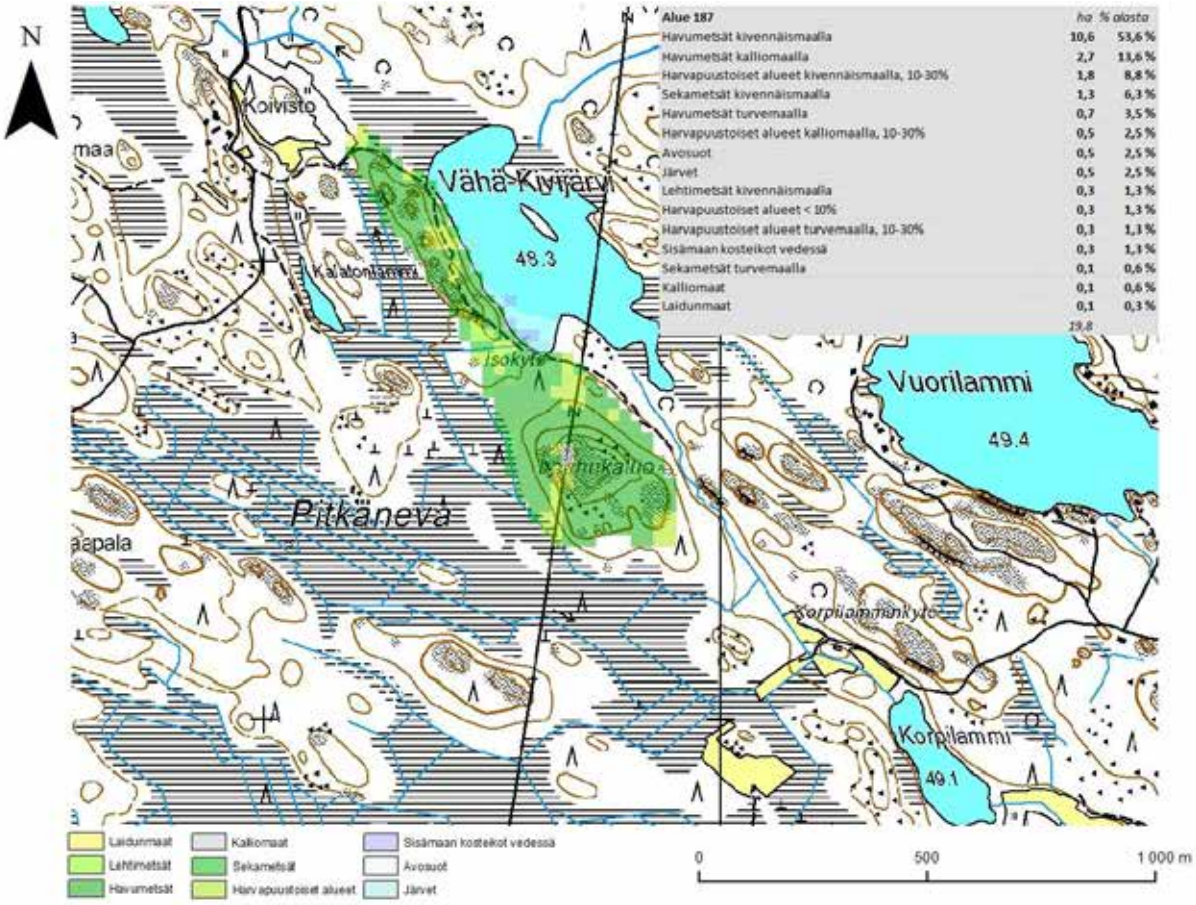

Alue 187	ha	% alasta
Havumetsät kivennäismaalla	10,6	53,6 %
Havumetsät kalliomaalla	2,7	13,6 %
Harvapuustoiset alueet kivennäismaalla, 10-30%	1,8	8,8 %
Sekametsät kivennäismaalla	1,3	6,3 %
Havumetsät turvemaalla	0,7	3,5 %
Harvapuustoiset alueet kalliomaalla, 10-30%	0,5	2,5 %
Avosuot	0,5	2,5 %
Järvet	0,5	2,5 %
Lehtimetsät kivennäismaalla	0,3	1,3 %
Harvapuustoiset alueet < 10%	0,3	1,3 %
Harvapuustoiset alueet turvemaalla, 10-30%	0,3	1,3 %
Sisämaan kosteikot vedessä	0,3	1,3 %
Sekametsät turvemaalla	0,1	0,6 %
Kalliomaat	0,1	0,6 %
Laidunmaat	0,1	0,3 %
	19,8	

1

2

3

4

5

6

7

Maakuntakaavanumero:	188
Kunta:	Pomarkku
Alueen nimi:	Pyrstöjärven kalliot
Pinta-ala (ha):	5,3
Taustaselvitys:	Maa-ainesselvitys III
Arviointiperuste 1:	Merkittävä maisematilan raja
Arviointiperuste 2:	Erikoinen luonnonesiintymä
Arviointiperuste 3:	
Arviointiperuste 4:	
Kuvaus:	Kolmesta avokalliomäestä koostuva alue Pyrstöjärven eteläpuolella. Mäet ovat pieniä, mutta melko jyrkkäpiirteisiä. Osin umpeenkasvanut järvialue erottuu maisemassa mäkien yläosista, mutta puusto estää näkymiä. Metsä myös kätkee pienet ja matalahkot mäet järven puolelta katsottuna. Alueen puusto on pääosin täysikasvuista kuusimetsää. Kalliopaljastumat ovat hyvin pieniä ja avoimia.
Käyntipäivämäärä:	9.11.2012
Korkeus(m):	64
Korkeusero(m):	15

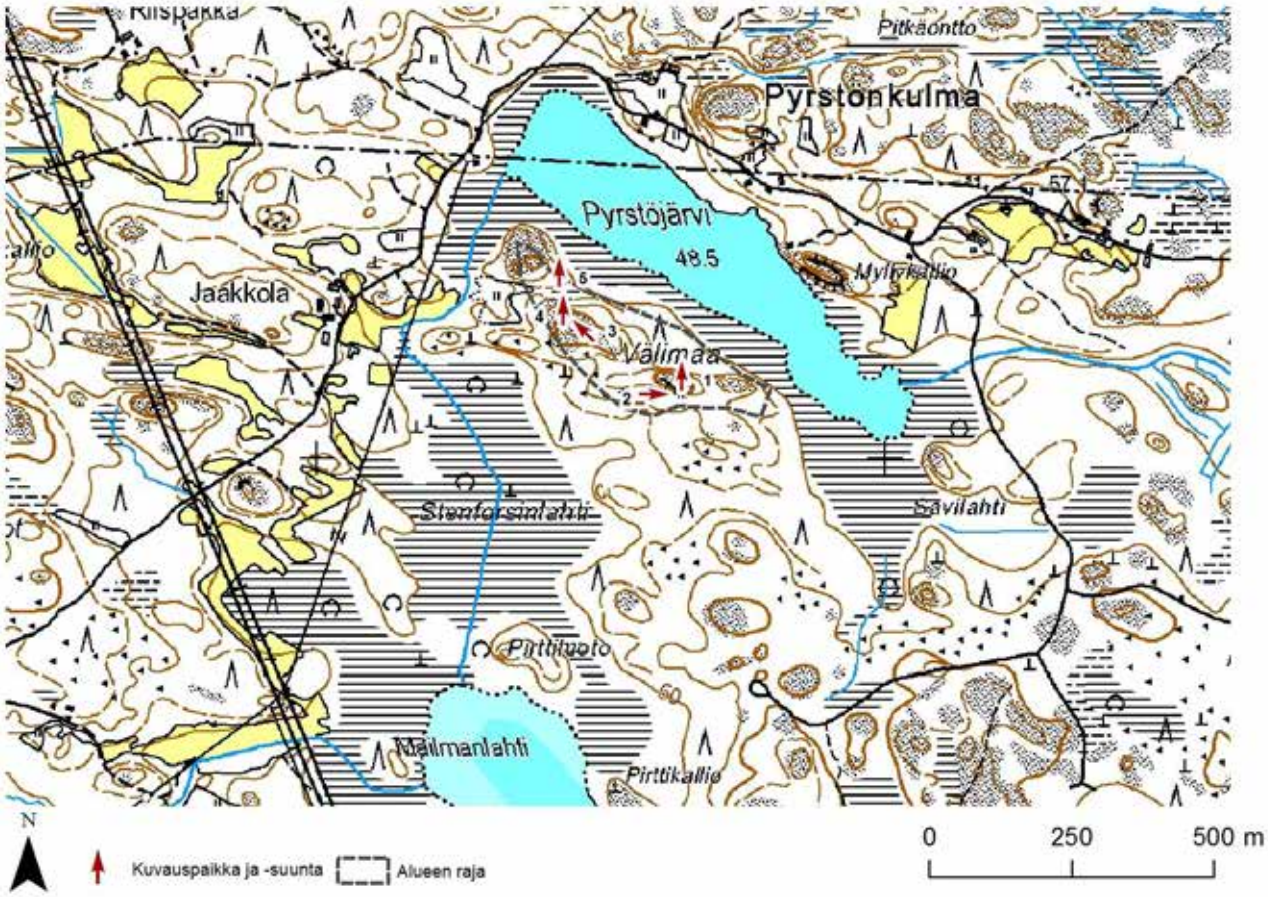
Kilispakka
Pitkäontto
Pyrstönkulma
Pyrstöjärvi
48.5
Jaakkola
Välimaa
Stenforsinlahti
Savilahti
Pirttiluoto
Mäkimanlahti
Pirttikallio
N
Kuvauspaikka ja -suunta
Alueen raja
0
250
500 m

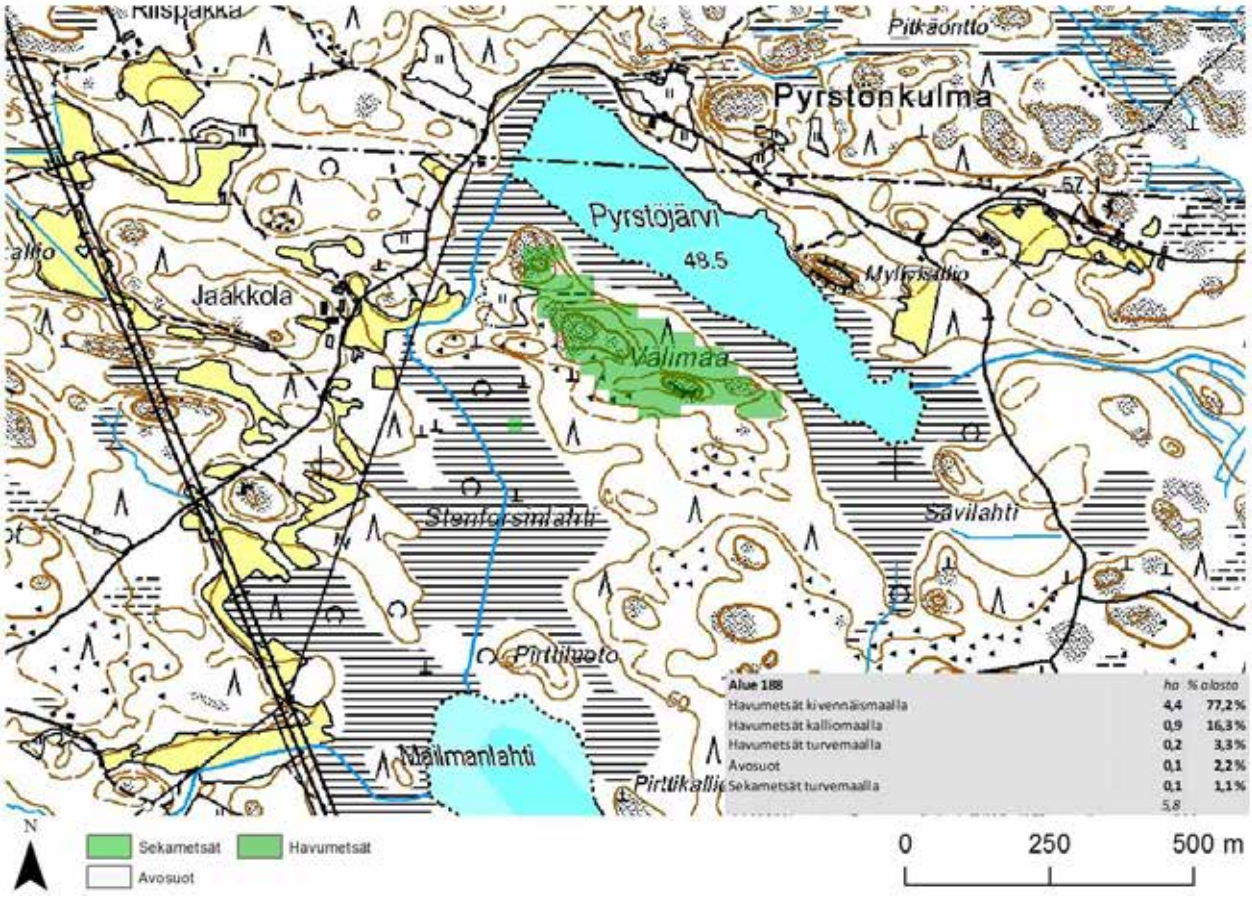
Kilispakka
Pitkäontto
Pyrstönkulma
Pyrstöjärvi
48.5
Jaakkola
Välimaa
Stenforsinlahti
Savilahti
Pirttiluoto
Mäkimanlahti
Pirttikallio
Alue 188 | ha | % alasta
Havumetsät kivennäismaalla | 4,4 | 77,2%
Havumetsät kalliomaalla | 0,9 | 16,3%
Havumetsät turvemaalla | 0,2 | 3,3%
Avosuot | 0,1 | 2,2%
Sekametsät turvemaalla | 0,1 | 1,1%
5,8
N
Sekametsät
Havumetsät
Avosuot
0
250
500 m

1

2

3

4

5

Maakuntakaavanumero:	189
Kunta:	Pomarkku
Alueen nimi:	Pihlajamäki
Pinta-ala (ha):	20,5
Taustaselvitys:	Maa-ainesselvitys III
Arviointiperuste 1:	Merkittävä maisematilan raja
Arviointiperuste 2:	
Arviointiperuste 3:	
Arviointiperuste 4:	
Kuvaus:	Osa laakeaa metsäistä mäkialuetta. Alue on pääosin täysikasvuista havumetsää. Eteläinen Kirkkokallion osa on harvaa avointa mäntymetsää, ja pohjoinen Pihlajamäen osa on peitteisempää männikköä. Kallioiden välissä on enimmäkseen harvahkoa kuusi/mäntymetsää. Alueen laakeus ja sijainti keskellä metsää estävät näköalat mäen laelta. Mäkialue myöskin erottuu maisemassa heikosti. Alueen maisemallinen merkitys rajoittuukin alueen sisäisiin metsämaisemiin.
Käyntipäivämäärä:	9.11.2012
Korkeus(m):	60
Korkeusero(m):	20

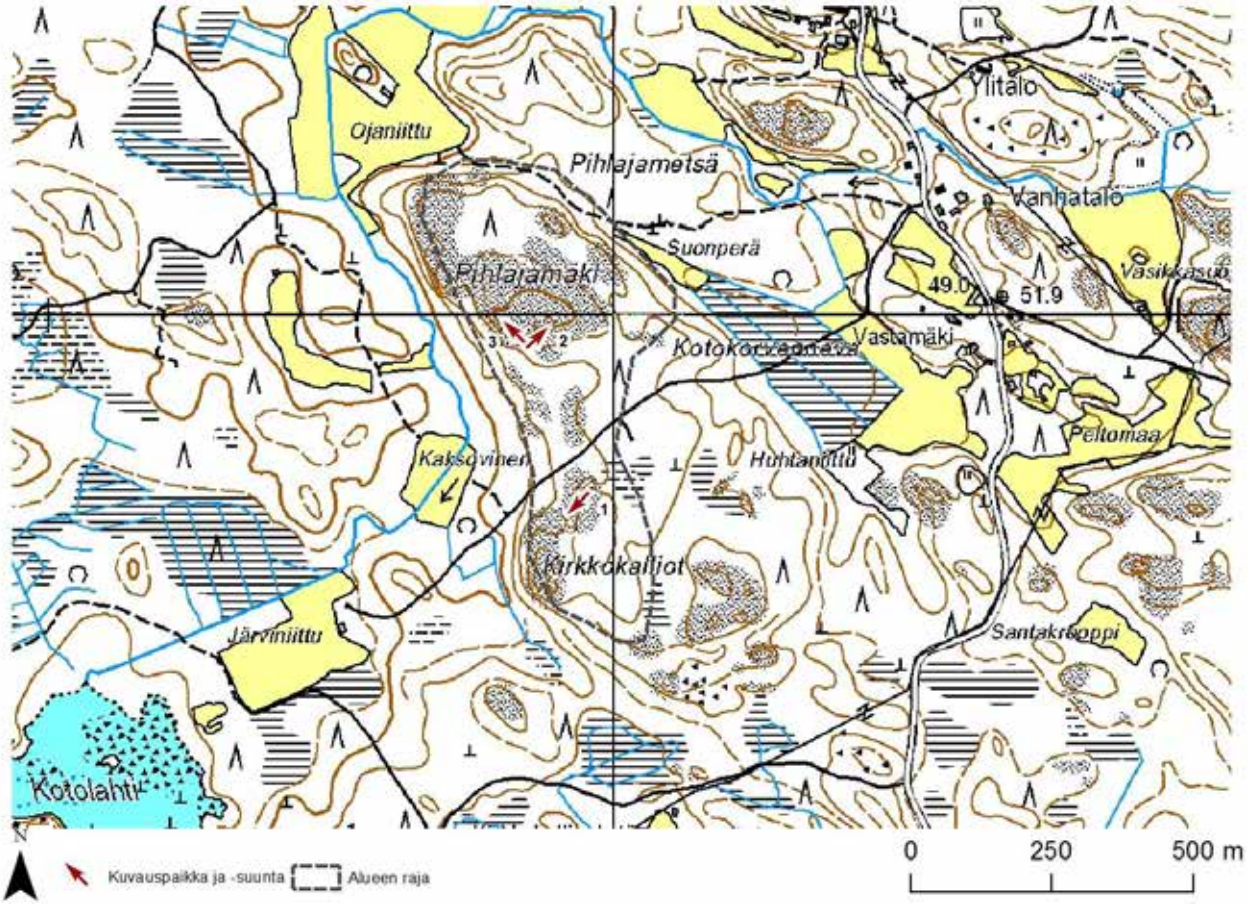
Ojaniittu
Pihlajametsä
Ylitalo
Vanhatalo
Suonperä
Pihlajamäki
Vasikkasuo
49.0
51.9
Vastamäki
Kotokorvenneva
Peltomaa
Kaksovinen
Huhtaniittu
Kirkkokalliot
Järviniittu
Santakroppi
Kotolahti
N
Kuvauspaikka ja -suunta
Alueen raja
0
250
500 m

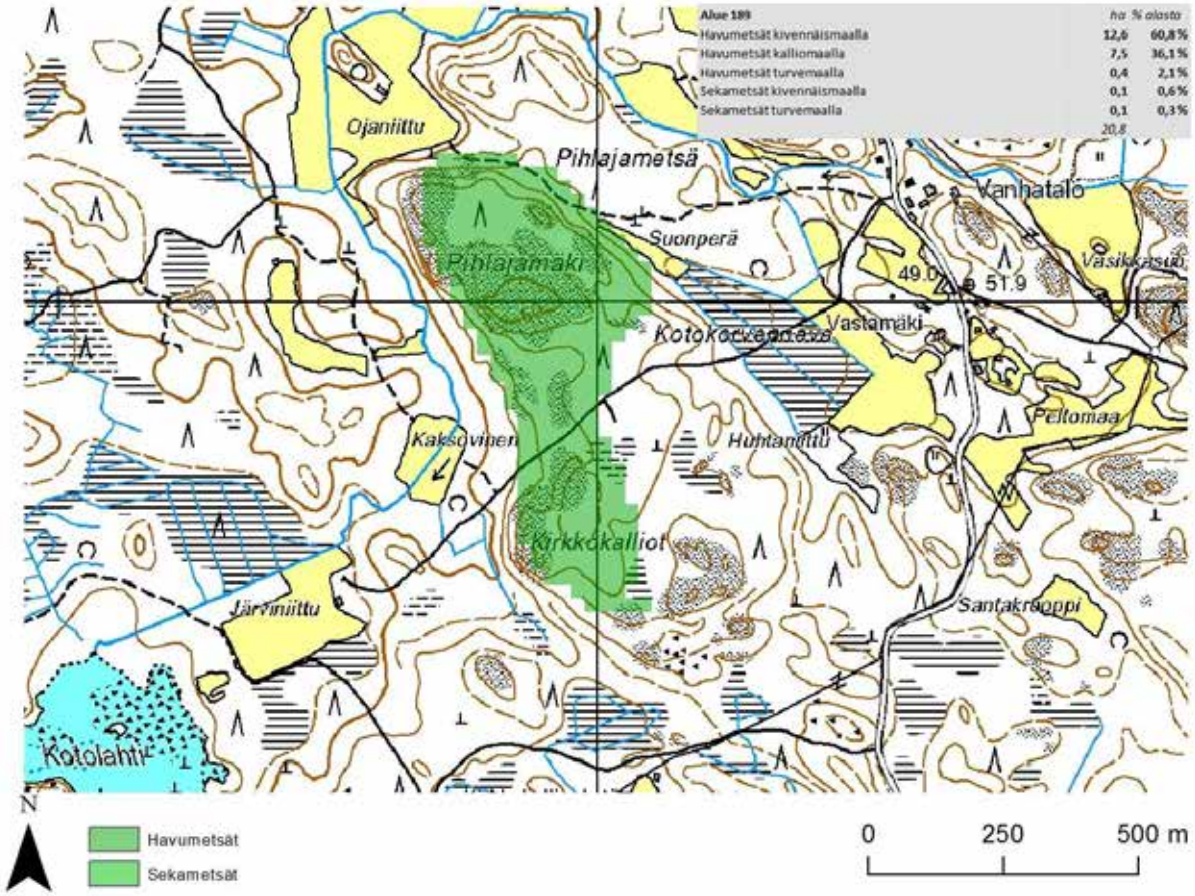
Alue 189 ha % alasta
Havumetsät kivennäismaalla 12,6 60,8 %
Havumetsät kalliomaalla 7,5 36,1 %
Havumetsät turvemaalla 0,4 2,1 %
Sekametsät kivennäismaalla 0,1 0,6 %
Sekametsät turvemaalla 0,1 0,3 %
20,8
Ojaniittu
Pihlajametsä
Vanhatalo
Suonperä
Pihlajamäki
Vasikkasuo
49.0
51.9
Vastamäki
Kotokorvenneva
Peltomaa
Kaksovinen
Huhtaniittu
Kirkkokalliot
Järviniittu
Santakroppi
Kotolahti
N
Havumetsät
Sekametsät
0
250
500 m

1

2

3

Maakuntakaavanumero:	190
Kunta:	Pomarkku
Alueen nimi:	Saarinevan kalliot
Pinta-ala (ha):	13,1
Taustaselvitys:	Maa-ainesselvitys III
Arviointiperuste 1:	Merkittävä maisematilan raja
Arviointiperuste 2:	Erikoinen luonnonesiintymä
Arviointiperuste 3:	
Arviointiperuste 4:	
Kuvaus:	Matala mäkialue Saarinevan luonnonsuojelualueen (maakuntakaavamerkintä S) itäpuolella. Alue on hyvin laakea, mutta suon laidalla on myös kaksi jyrkännettä, jotka erottuvat suon maisemassa. Mäen laelta avautuu myös näkymä suolle. Näköalasektori on kuitenkin hyvin kapea näkymiä peittävän puuston vuoksi. Alueella on hieman avokalliota näkyvissä. Puusto on mäntyvaltaista. Alueen itäosassa on vanha hakkuuaukko, joka kasvaa matalaa mäntytaimikkoa. Maisemallisesti alue kuuluu osana Saarinevan suojelualueeseen.
Käyntipäivämäärä:	1.10.2012
Korkeus(m):	73
Korkeusero(m):	8

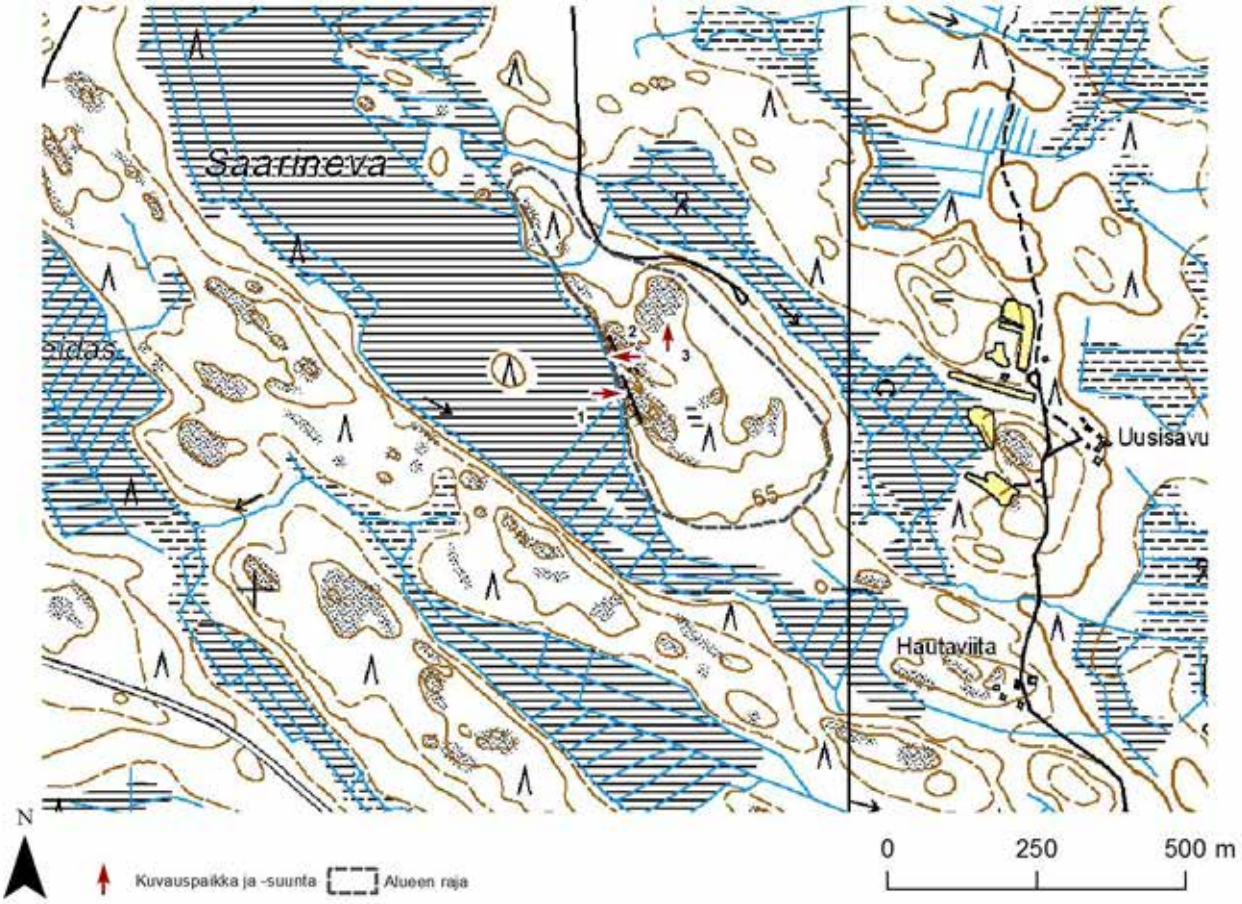
Saarineva
Uusisavu
Hautaviita
65
1
2
3
N
Kuvauspaikka ja -suunta
Alueen raja
0
250
500 m

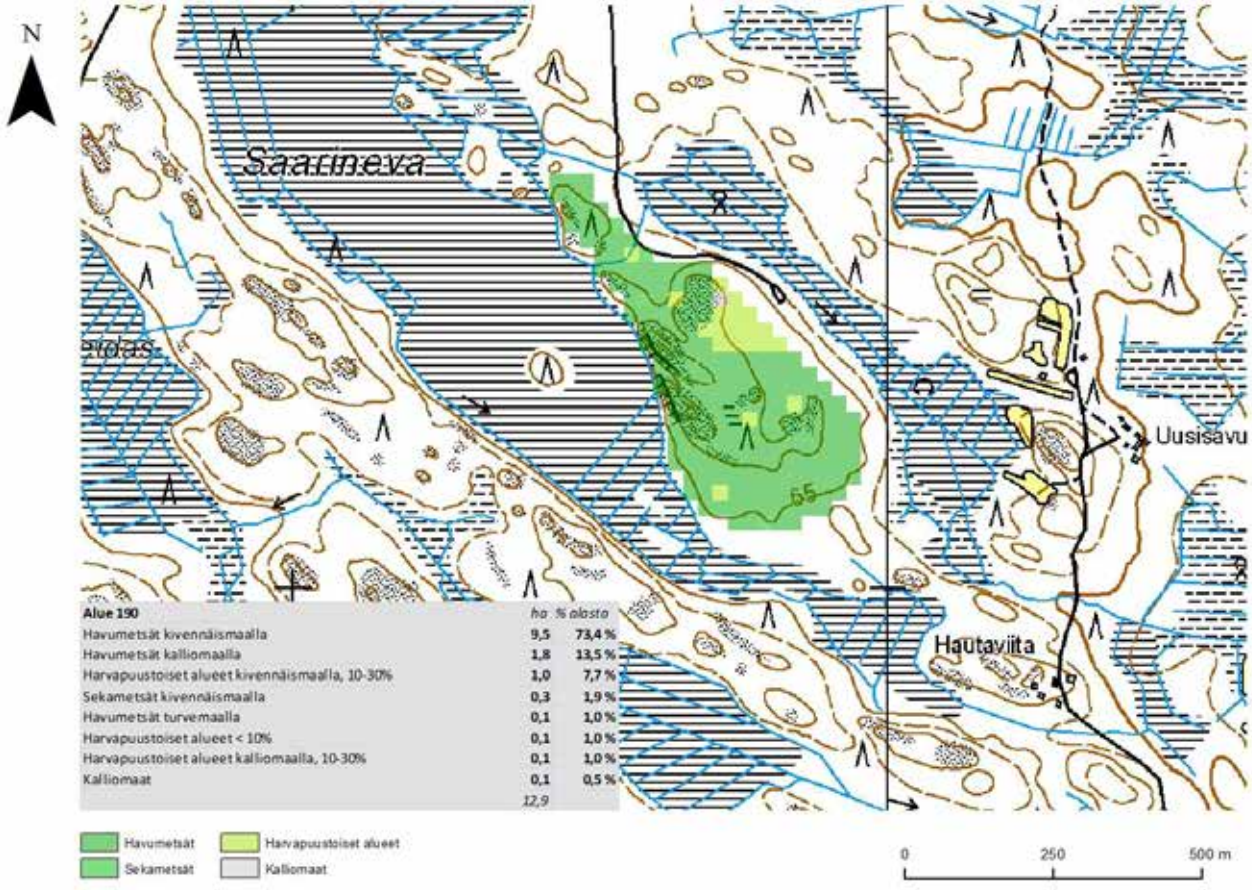
N
Saarineva
Uusisavu
Hautaviita
65
Alue 190 | ha | % alasta
Havumetsät kivennäismaalla | 9,5 | 73,4 %
Havumetsät kalliomaalla | 1,8 | 13,5 %
Harvapuustoiset alueet kivennäismaalla, 10-30% | 1,0 | 7,7 %
Sekametsät kivennäismaalla | 0,3 | 1,9 %
Havumetsät turvemaalla | 0,1 | 1,0 %
Harvapuustoiset alueet < 10% | 0,1 | 1,0 %
Harvapuustoiset alueet kalliomaalla, 10-30% | 0,1 | 1,0 %
Kalliomaat | 0,1 | 0,5 %
12,9
Havumetsät
Sekametsät
Harvapuustoiset alueet
Kalliomaat
0
250
500 m

1

2

3

Maakuntakaavanumero:	191
Kunta:	Pomarkku
Alueen nimi:	Kynäsjärven kalliot (3 kpl)
Pinta-ala (ha):	2,8
Taustaselvitys:	Maa-ainesselvitys III
Arviointiperuste 1:	Merkittävä maisematilan raja
Arviointiperuste 2:	
Arviointiperuste 3:	
Arviointiperuste 4:	
Kuvaus:	Kolmesta pienestä osa-alueesta koostuva alue Kynäsjärven rannalla. Eteläisin osa-alue on hyvin pieni ja matala avokalliokukkula. Koska alue sijaitsee aivan järven rannassa, avautuu sen laelta hyvä näköala järvelle. Järven itäranta on pääosin kaislikkoa ja lehtipuuvaltaista kosteikkoa, josta kalliomuodostuma poikkeaa selkeästi ja on siten erityinen huomattava maisemapiirre järvimaisemassa, vaikka kooltaan vaatimaton onkin. Pohjoisista osa-alueista läntinen on pieni ja matala avokallioniemi järven rannassa. Niemeltä avautuu hyviä näköaloja järvelle, joskin lehtipuut peittävät näkymiä. Alue erottuu hyvin järvimaisemassa pienuudestaan ja mataluudestaan huolimatta. Itäisin osa-alue on muista poikkeava. Alue on pääosin täysikasvuista kuusimetsää, eikä välitöntä yhteyttä järveen ole. Alueen laelta avautuva näkymä järven suuntaan on hyvin rajoittunut puuston vuoksi. Alueella ei juurikaan ole avokalliota.
Käyntipäivämäärä:	1.10.2012
Korkeus(m):	64
Korkeusero(m):	10

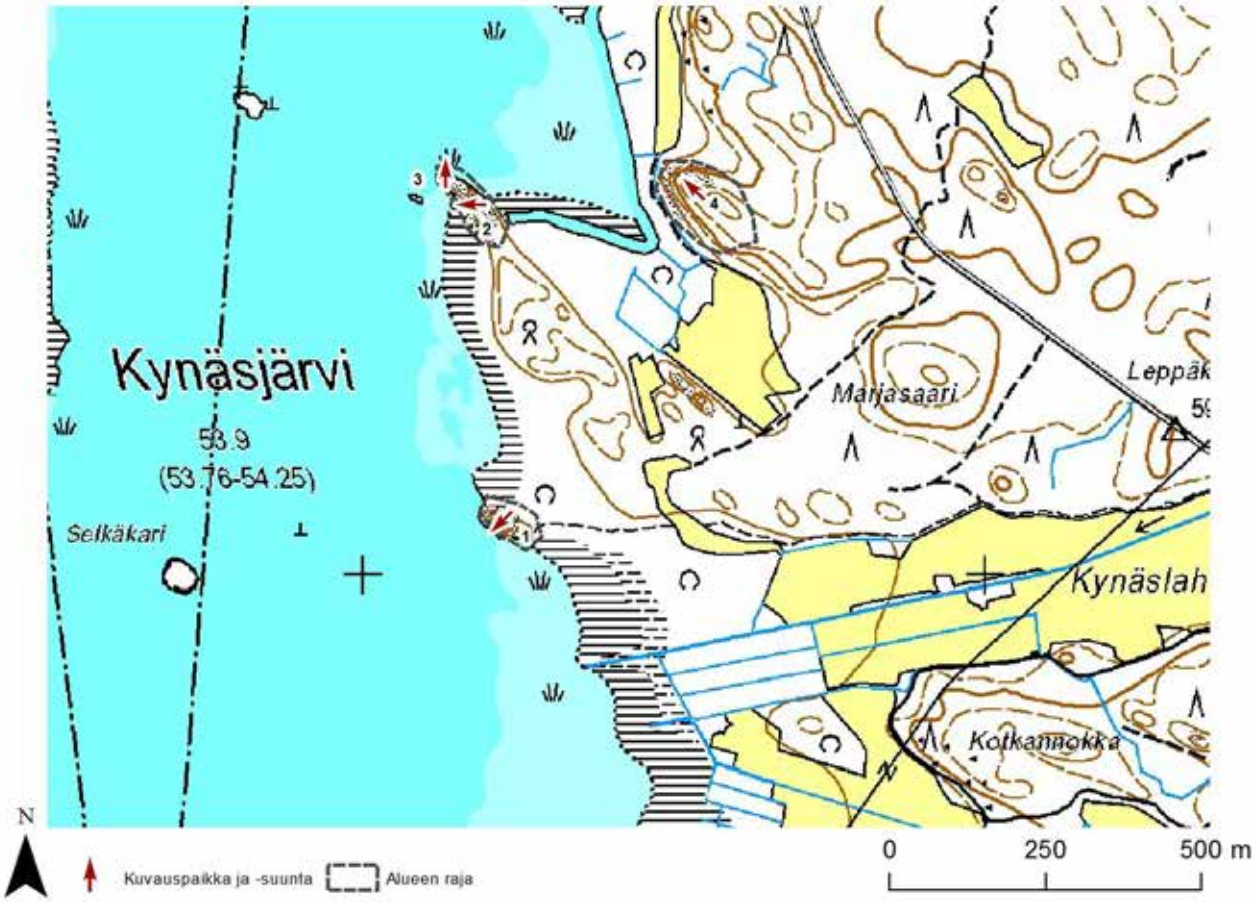
Kynäsjärvi
53.9
(53.76-54.25)
Selkäkari
Marjasaari
Leppäk
Kynäslah
Kotkannokka
N
Kuvauspaikka ja -suunta
Alueen raja
0
250
500 m

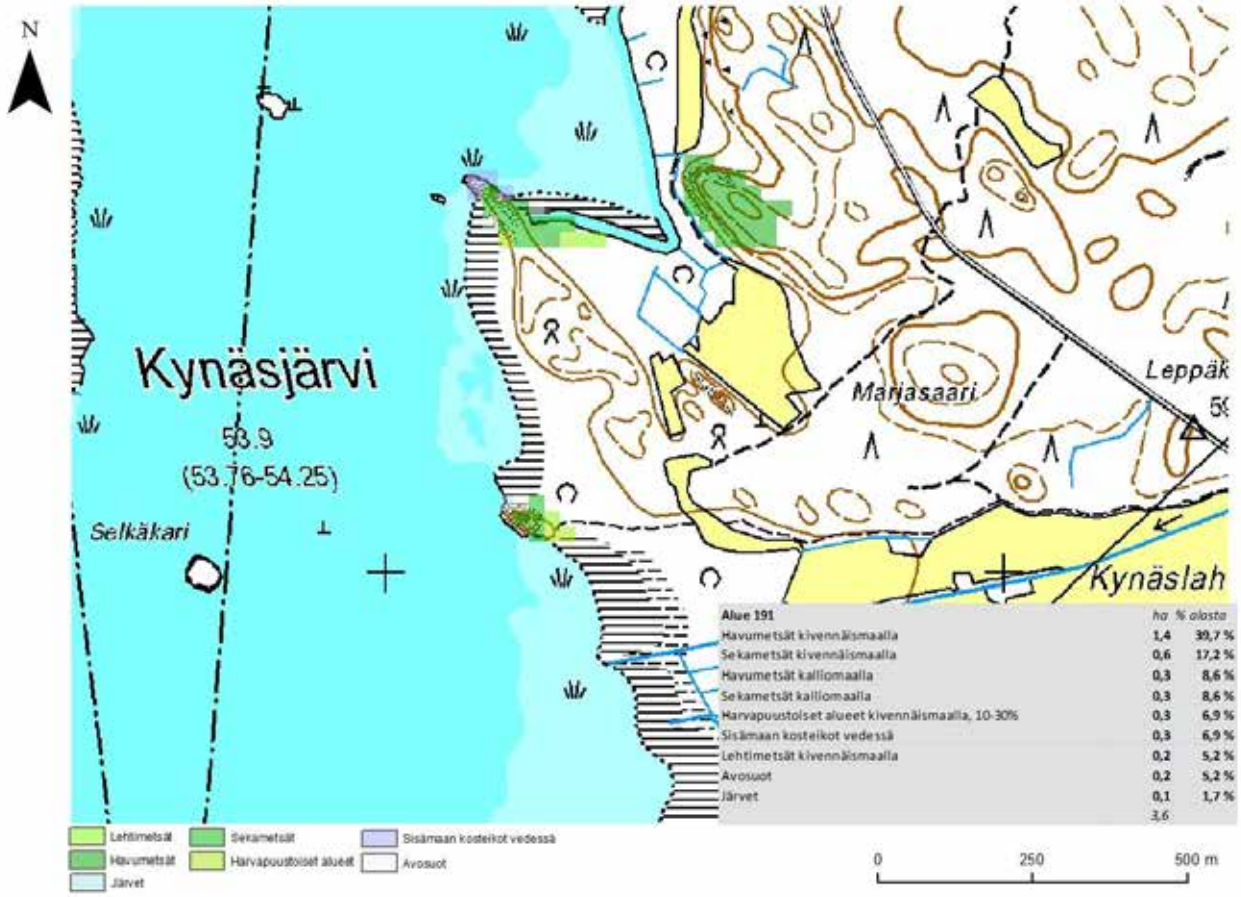
N
Kynäsjärvi
53.9
(53.76-54.25)
Selkäkari
Marjasaari
Leppäk
Kynäslah
Alue 191
ha
% alasta
Havumetsät kivennäismaalla 1,4 39,7 %
Sekametsät kivennäismaalla 0,6 17,2 %
Havumetsät kalliomaalla 0,3 8,6 %
Sekametsät kalliomaalla 0,3 8,6 %
Harvapuustoiset alueet kivennäismaalla, 10-30% 0,3 6,9 %
Sisämaan kosteikot vedessä 0,3 6,9 %
Lehtimetsät kivennäismaalla 0,2 5,2 %
Avosuot 0,2 5,2 %
Järvet 0,1 1,7 %
3,6
Lehtimetsät
Sekametsät
Sisämaan kosteikot vedessä
Havumetsät
Harvapuustoiset alueet
Avosuot
Järvet
0
250
500 m

1

2

3

4

Maakuntakaavanumero:	192
Kunta:	Pomarkku
Alueen nimi:	Piitanhaankalliot
Pinta-ala (ha):	17,3
Taustaselvitys:	Maa-ainesselvitys III
Arviointiperuste 1:	Merkittävä maisematilan raja
Arviointiperuste 2:	
Arviointiperuste 3:	
Arviointiperuste 4:	
Kuvaus:	Alue, joka koostuu kahdessa tasossa olevista avokallioista. Ylemmän kalliotason pohjoisreunassa on pitkä jyrkänne, joka kuitenkin on varsin matala ja heikosti erottuva. Muutoin kalliot ovat hyvin loivapiirteisiä. Näköaloja ympäristöön ei kallioilta avaudu. Alueen puusto on kallioilla harvaa mäntymetsää, sekä muilla alueilla täysikasvuista ja paikoin jylhää korpimaista kuusikkoa.
Käyntipäivämäärä:	1.10.2012
Korkeus(m):	75
Korkeusero(m):	17

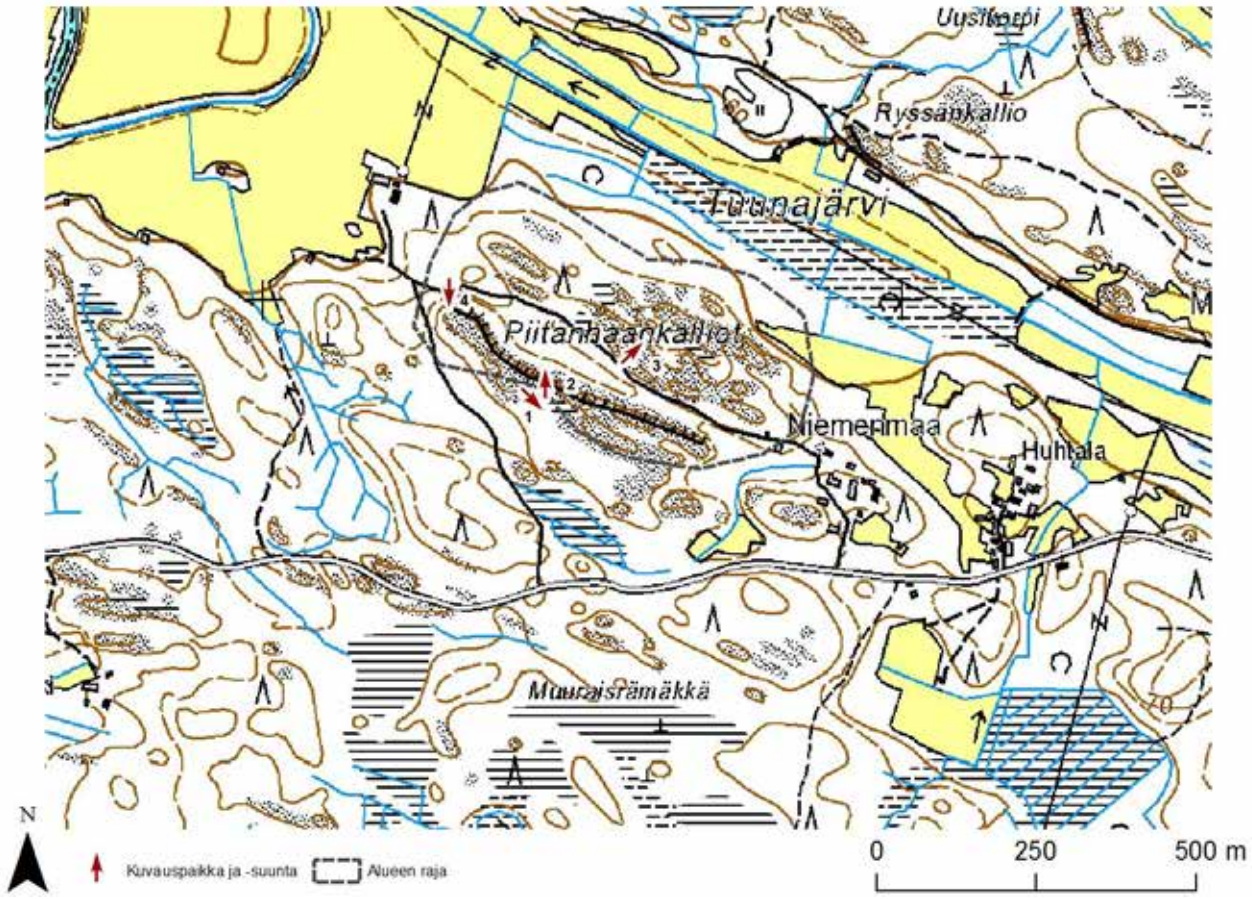
Uusikoski
Ryssänkallio
Tunnajärvi
Piitanmaankalliot
Niemenmaa
Huhtala
Muuraisrämäkkä
N
Kuvauspaikka ja -suunta
Alueen raja
0
250
500 m

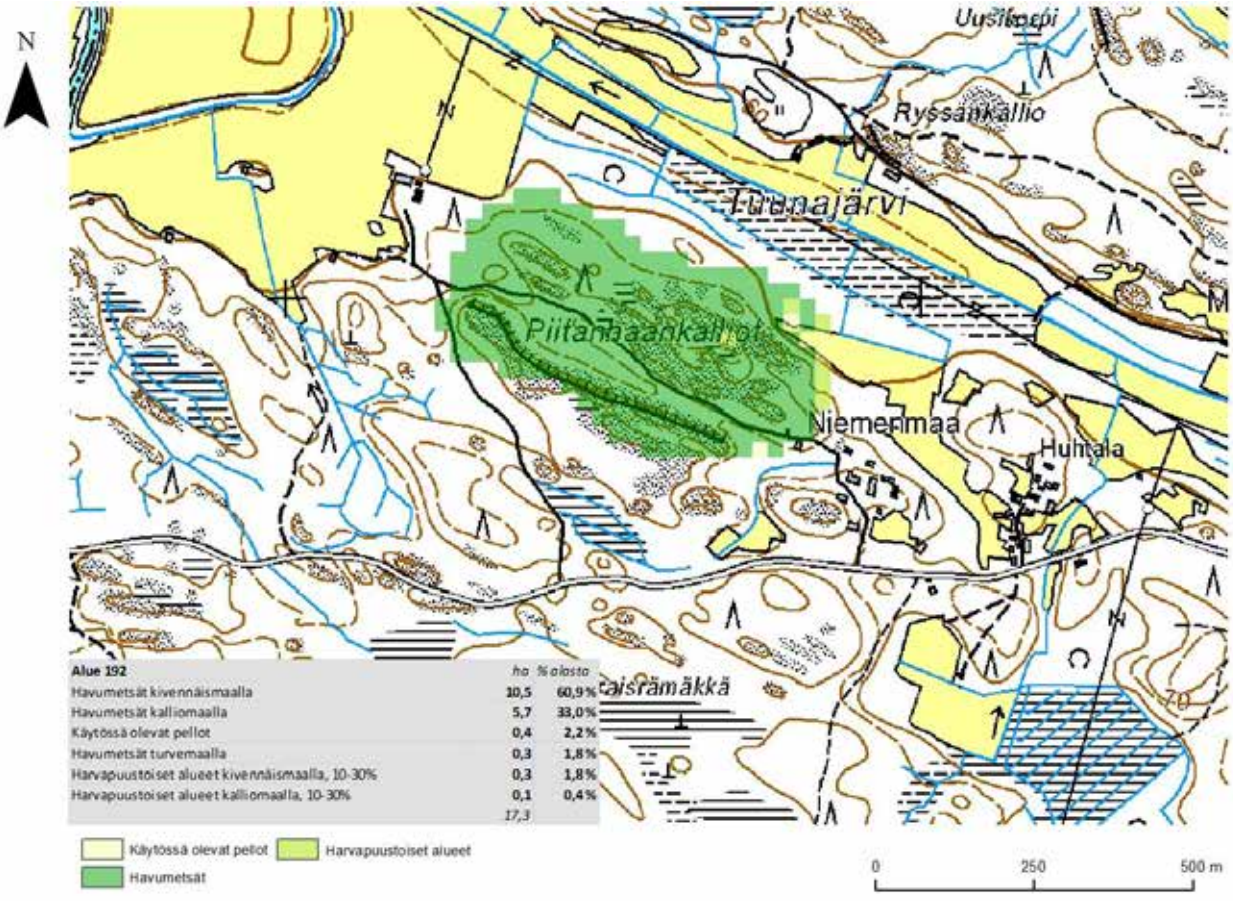
N
Uusikoski
Ryssänkallio
Tunnajärvi
Piitanmaankalliot
Niemenmaa
Huhtala
Muuraisrämäkkä
Alue 192 | ha | % alasta
Havumetsät kivennäismaalla | 10,5 | 60,9 %
Havumetsät kalliomaalla | 5,7 | 33,0 %
Käytössä olevat pellot | 0,4 | 2,2 %
Havumetsät turvemaalla | 0,3 | 1,8 %
Harvapuustoiset alueet kivennäismaalla, 10-30% | 0,3 | 1,8 %
Harvapuustoiset alueet kalliomaalla, 10-30% | 0,1 | 0,4 %
17,3
Käytössä olevat pellot
Harvapuustoiset alueet
Havumetsät
0
250
500 m

1

2

3

4

Maakuntakaavanumero:	194
Kunta:	Pomarkku
Alueen nimi:	Pässinkalliot ym.
Pinta-ala (ha):	24,9
Taustaselvitys:	Maa-ainesselvitys III
Arviointiperuste 1:	Merkittävä maisematilan raja
Arviointiperuste 2:	
Arviointiperuste 3:	
Arviointiperuste 4:	
Kuvaus:	Kahdesta mäkialueesta koostuva alue. Läntinen mäkialue on puustoltaan vaihtelevaa. Pääosin alue on nuorehkoa kuusimetsää, mutta alueella on myös hyvin tiheä taimikko. Avokalliota on niukasti, lähinnä sitä on läntisen jyrkänteen yläpuolella. Maisemallisesti mäkialue erottuu varsin hyvin sitä ympäröiviltä pelloilta. Näköalat ovat muutoin rajalliset, mutta alueen länsireunan korkean jyrkänteen laelta avautuu erinomainen näköala lännen suuntaan. Itäinen mäkialue sisältää runsaasti avokalliota. Puusto alueella on pääosin avokallioille tyypillistä matalaa männikköä, jonka tiheys vaihtelee alueella suuresti. Avokallioiden ulkopuolella on kuusimetsää, joka on paikoin hyvin tiheää. Tiheän puuston takia alue ei erotu kovinkaan hyvin maisemassa läheisililtä pelloilta. Puusto myös rajoittaa näköaloja. Mäen länsireunassa on pitkä jyrkänne, jonka laelta ei kuitenkaan avaudu ollenkaan näköaloja pellolle tiheän puuston vuoksi.
Käyntipäivämäärä:	1.10.2012
Korkeus(m):	80
Korkeusero(m):	20

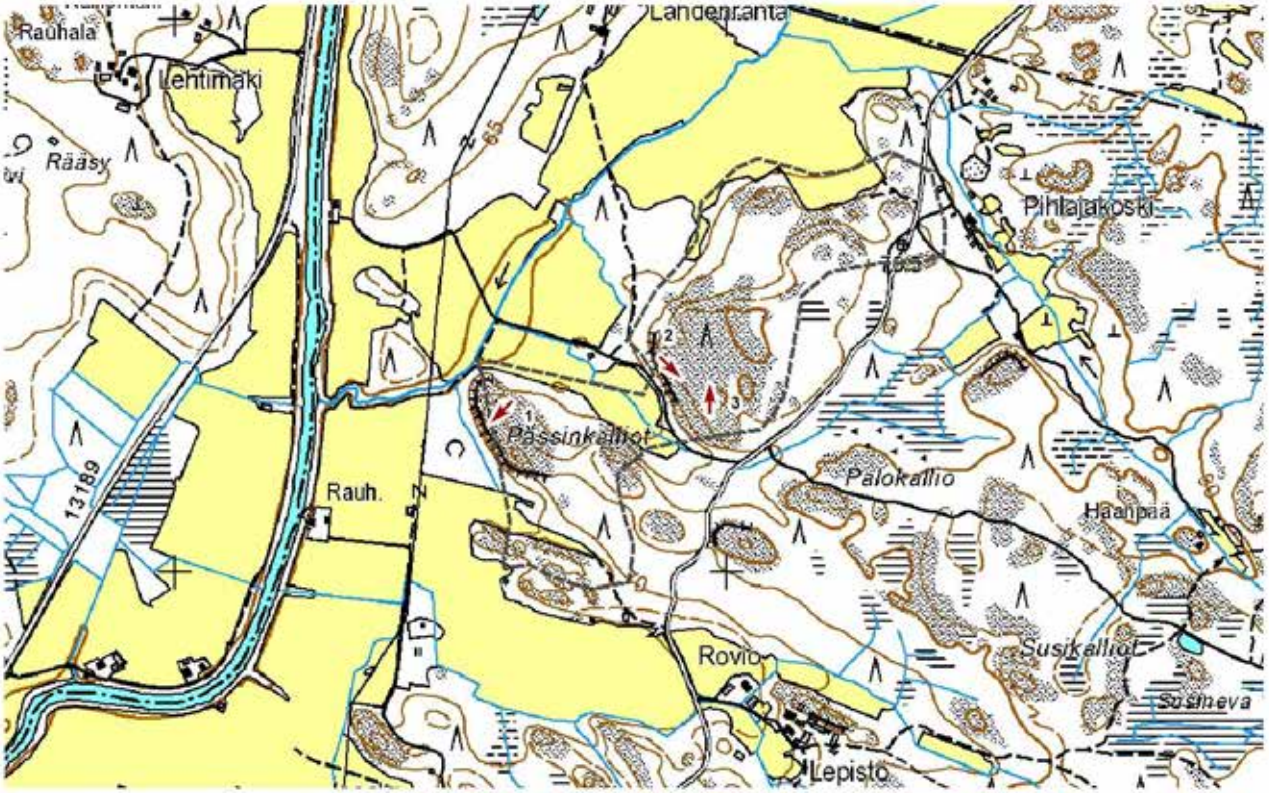

Alue 194	ha	% alasta
Havumetsät kivennäismaalla	9,3	37,3 %
Havumetsät kalliomaalla	6,4	25,8 %
Käytössä olevat pellot	3,9	15,5 %
Sekametsät kivennäismaalla	1,4	5,8 %
Harvapuustoiset alueet kivennäismaalla, 10-30%	1,3	5,0 %
Harvapuustoiset alueet kalliomaalla, 10-30%	1,2	4,8 %
Kalliomaat	0,7	2,8 %
Sekametsät kalliomaalla	0,3	1,0 %
Käytöstä poistuneet pellot	0,2	0,8 %
Harvapuustoiset alueet < 10%	0,2	0,8 %
Lehtimetsät kivennäismaalla	0,1	0,5 %
	24,9	

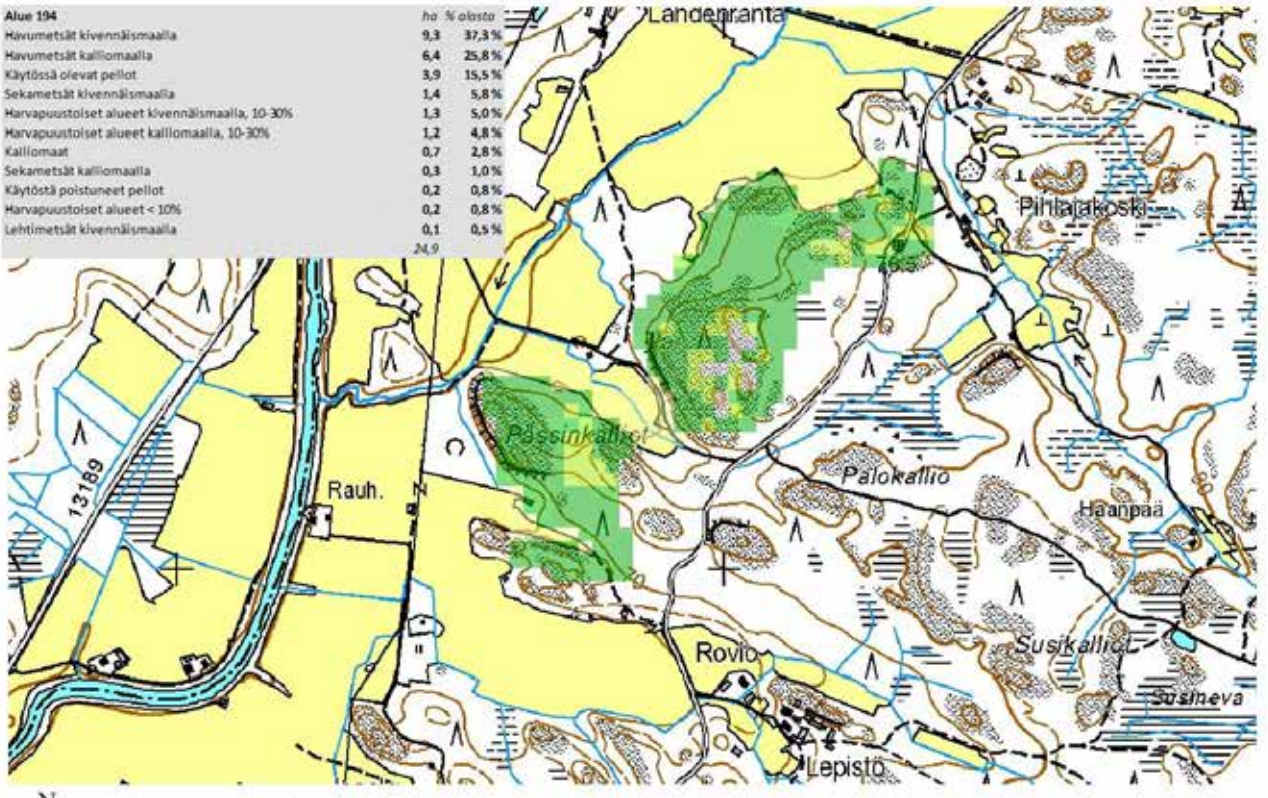

1

2

3

Maakuntakaavanumero:	195
Kunta:	Pori
Alueen nimi:	Vareskallio-Mesholma
Pinta-ala (ha):	36,7
Taustaselvitys:	Maa-ainesselvitys III
Arviointiperuste 1:	Merkittävä maisematilan raja
Arviointiperuste 2:	Erikoinen luonnonesiintymä
Arviointiperuste 3:	
Arviointiperuste 4:	
Kuvaus:	Kahdesta osa-alueesta koostuva alue. Eteläinen osa-alue on pieni kallioinen kohouma maantien ja umpeenkasvaneen merenlahden välissä. Merenlahti on luonnonsuojelualuetta (maakuntakaavassa SL-merkintä). Kalliot ovat varsin matalia ja heikosti maisemassa erottuvia. Korkeimmilta kohdilta kuitenkin avautuu näkymä pohjoiseen. Alueella on suoritettu harvennushakkuita, minkä johdosta alueen sisäinen maisema on varsin avoin. Pohjoinen ja laajempi osa-alue käsittää useita jonomaisesti vierekkäin olevia erillisiä kalliomäkiä. Alueen läheisyydessä on peltoja ja maanteitä, mutta metsä kuitenkin estää kallioiden näkymisen alueen maisemassa. Puusto myös estää näköalat kallioiden laelta ympäristöön. Alue on kuusivaltaista, mutta kallioilla on harvaa männikköä. Osa kallioista on tasaista ja helppokulkuista, mutta osa on myös jyrkästi kumpuilevaa ja vaikeakulkuista. Alueen luoteispuolella oleva Nielpäkinkallio on suojeltu (maakuntakaavassa S-merkintä).
Käyntipäivämäärä:	5.11.2012
Korkeus(m):	20
Korkeusero(m):	20

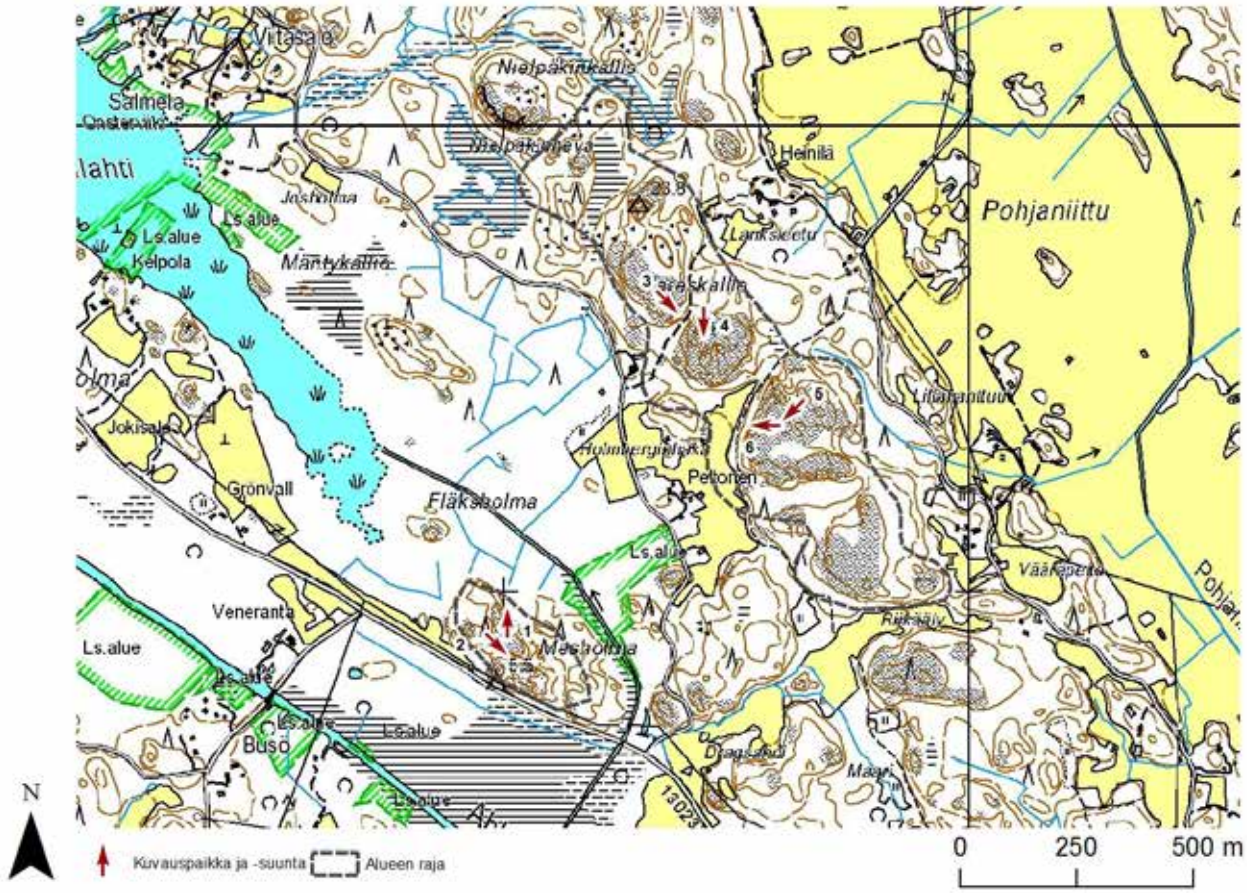

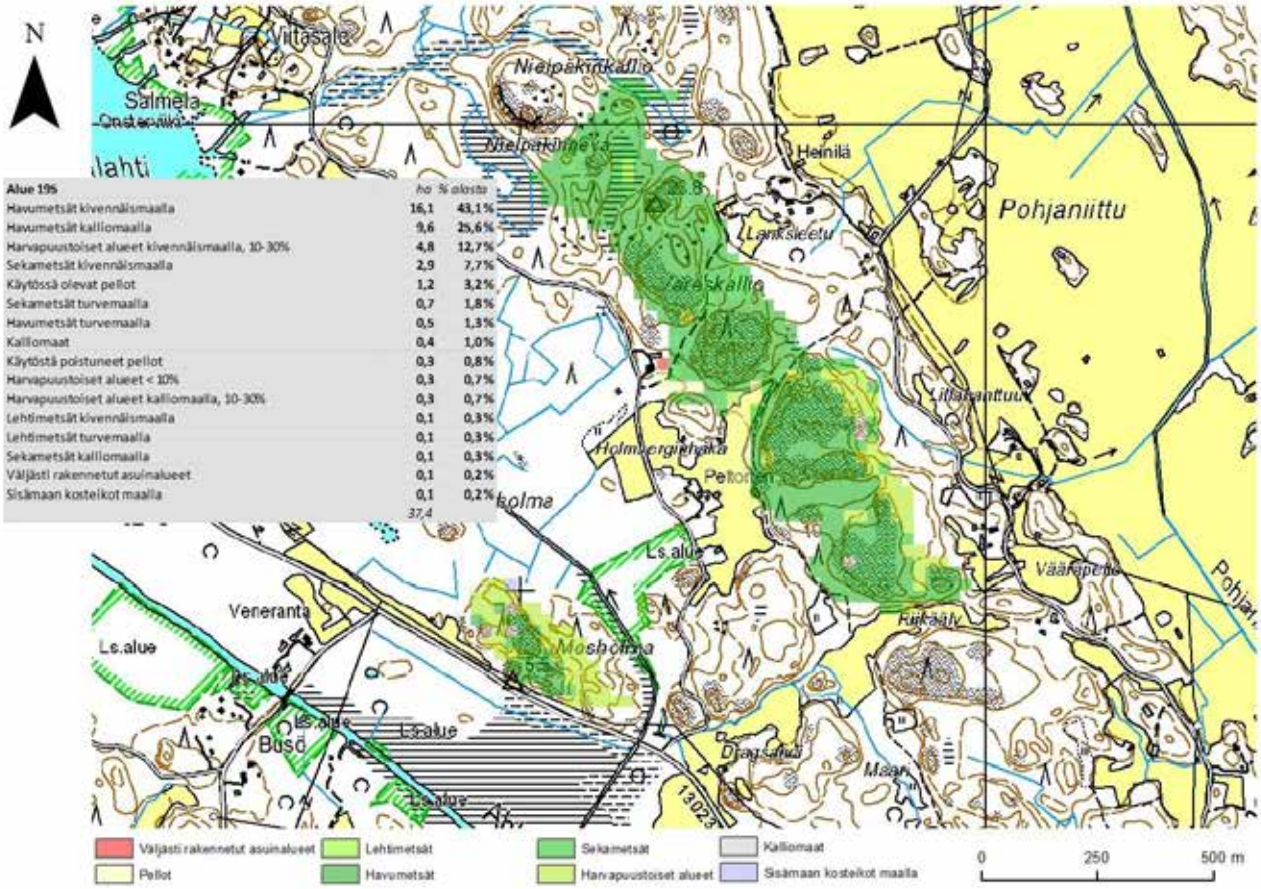

Alue 195	ha	% alasta
Havumetsät kivennäismaalla	16,1	43,1%
Havumetsät kalliomaalla	9,6	25,6%
Harvapuustoiset alueet kivennäismaalla, 10-30%	4,8	12,7%
Sekametsät kivennäismaalla	2,9	7,7%
Käytössä olevat pellot	1,2	3,2%
Sekametsät turvemaalla	0,7	1,8%
Havumetsät turvemaalla	0,5	1,3%
Kallomaat	0,4	1,0%
Käytöstä poistuneet pellot	0,3	0,8%
Harvapuustoiset alueet < 10%	0,3	0,7%
Harvapuustoiset alueet kalliomaalla, 10-30%	0,3	0,7%
Lehtimetsät kivennäismaalla	0,1	0,3%
Lehtimetsät turvemaalla	0,1	0,3%
Sekametsät kalliomaalla	0,1	0,3%
Väljästi rakennetut asuinalueet	0,1	0,2%
Sisämaan kosteikot maalla	0,1	0,2%
	37,4	

1

2

3

4

5

6

Maakuntakaavanumero:	196
Kunta:	Pori
Alueen nimi:	Rantaniitun kalliot
Pinta-ala (ha):	6,1
Taustaselvitys:	Maa-ainesselvitys III
Arviointiperuste 1:	Merkittävä maisematilan raja
Arviointiperuste 2:	Erikoinen luonnonesiintymä
Arviointiperuste 3:	
Arviointiperuste 4:	
Kuvaus:	Metsäinen mäkialue, jonka keskellä on hieman avokalliota. Alue on pääosin täysikasvuista kuusimetsää, joskin kallioisilla alueilla valtapuuna on mänty. Metsäisyys tekee alueesta maisemallisesti sulkeutuneen, eikä se erotu ympäristöstään. Myöskään näköaloja ei alueelta avaudu. Alueen koillispuolella sijaitsee luonnonsuojelualue (maakuntakaavassa SL-merkintä). Alue toimiikin maisemallisena puskurina suojelualueen ja ihmistoiminnan muokkaaman alueen välissä.
Käyntipäivämäärä:	5.11.2012
Korkeus(m):	14
Korkeusero(m):	14

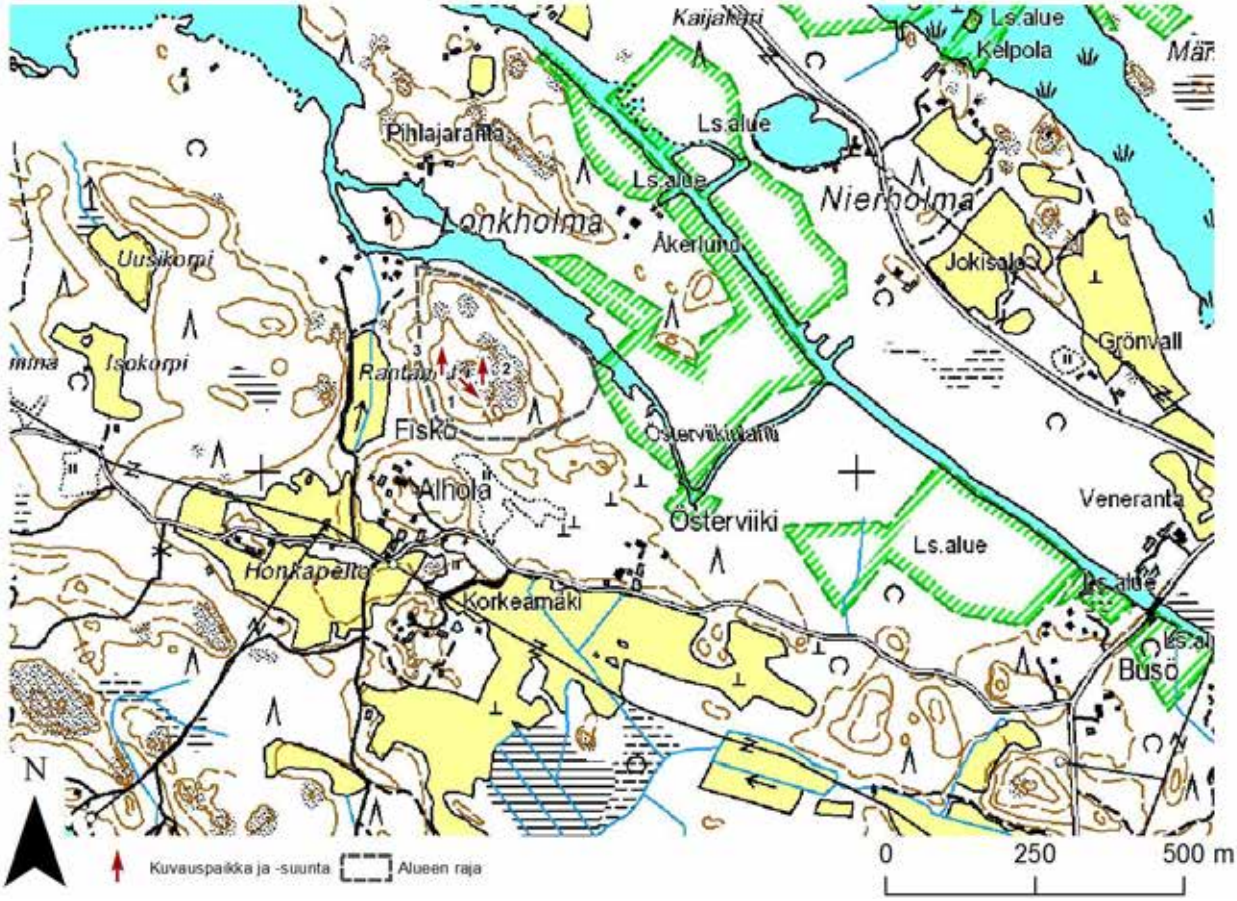

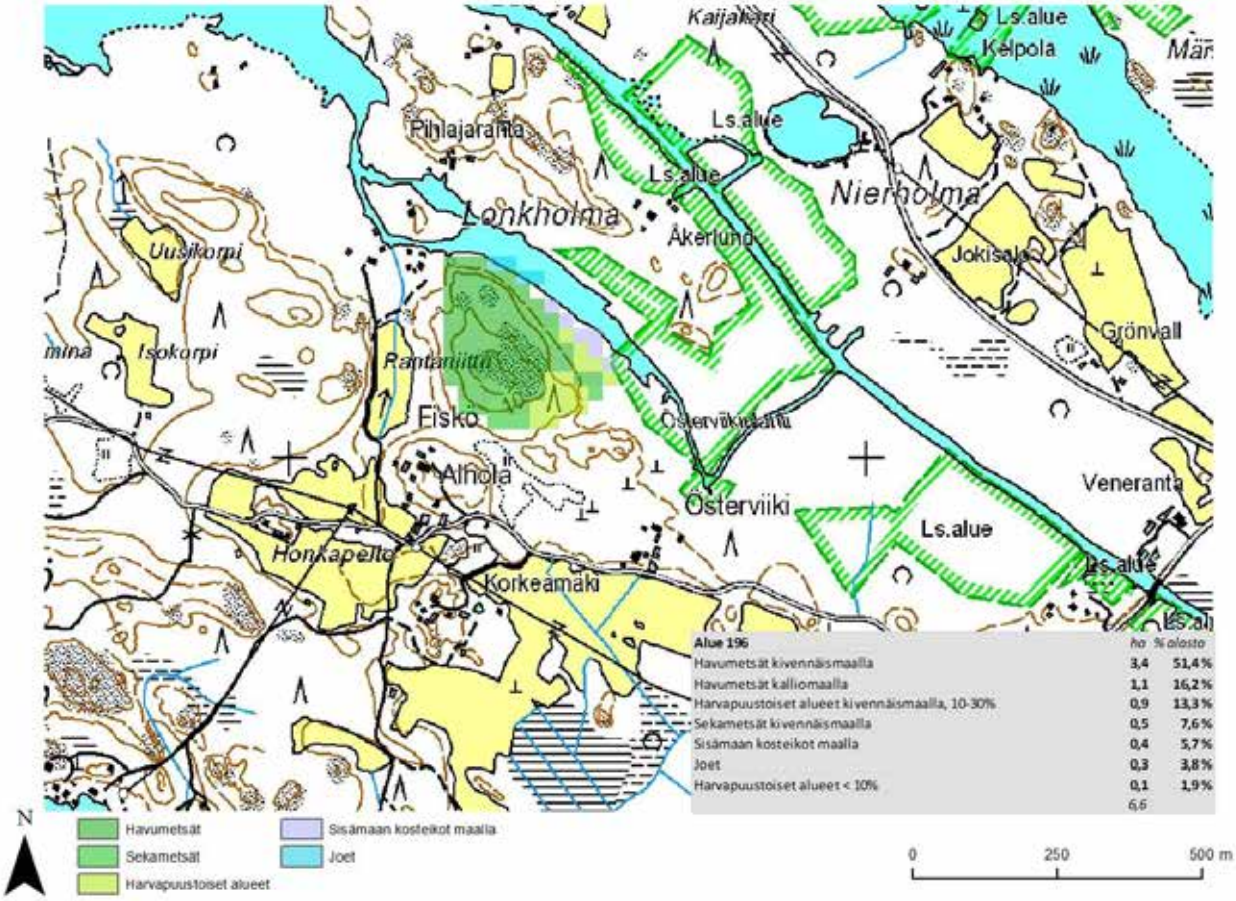

Alue 196	ha	% alasto
Havumetsät kivennäismaalla	3,4	51,4 %
Havumetsät kalliomaalla	1,1	16,2 %
Harvapuustoiset alueet kivennäismaalla, 10-30%	0,9	13,3 %
Sekametsät kivennäismaalla	0,5	7,6 %
Sisämaan kosteikot maalla	0,4	5,7 %
Joet	0,3	3,8 %
Harvapuustoiset alueet < 10%	0,1	1,9 %
	6,6	

1

2

3

Maakuntakaavanumero:	197
Kunta:	Pori
Alueen nimi:	Saanteen seudun kalliot (4 kpl)
Pinta-ala (ha):	7,6
Taustaselvitys:	Maa-ainesselvitys III
Arviointiperuste 1:	Merkittävä maisematilan raja
Arviointiperuste 2:	
Arviointiperuste 3:	
Arviointiperuste 4:	
Kuvaus:	Neljästä pienestä osa-alueesta koostuva alue. Luoteinen osa-alue sijaitsee niemellä, jota meri ympäröi. Alue koostuu yhtenäisestä kalliomäestä. Alueella on muutamia rakennuksia. Maisemat merelle ovat rannalta erinomaiset. Mäntyvaltainen metsä rajoittaa näkymiä kallion laelta. Mäki on hyvin matala. Koillinen osa-alue käsittää yhden pienen avokalliomäen. Alueella sijaitsee muutama pieni rakennus. Kalliolta avautuu paikoin hyvä näköala merenlahdelle, vaikka mäki hyvin matala onkin. Alueen kakkoispuolinen kosteikko kuuluu Selkämeren kansallispuistoon. Kaakkoinen osa-alue käsittää pienen ja matalan kallioharjanteen. Alueen länsipuolella sijaitsee laaja kaislikko, jonne alueen länsireunasta avautuu hyvä näköala. Harjanne on hyvin matala ja huomaamaton ympäristössään. Lounainen osa-alue on pieni avokalliokohouma kuusimetsässä. Alue sijaitsee pienellä kuusikkoisella niemellä lähellä merta. Meren läheisyydestä huolimatta näköaloja merelle ei ole, eikä aluetta voi havaita maisemassa muualta paitsi aivan sen välittömästä laheisyydestä.
Käyntipäivämäärä:	5.11.2012
Korkeus(m):	9
Korkeusero(m):	9

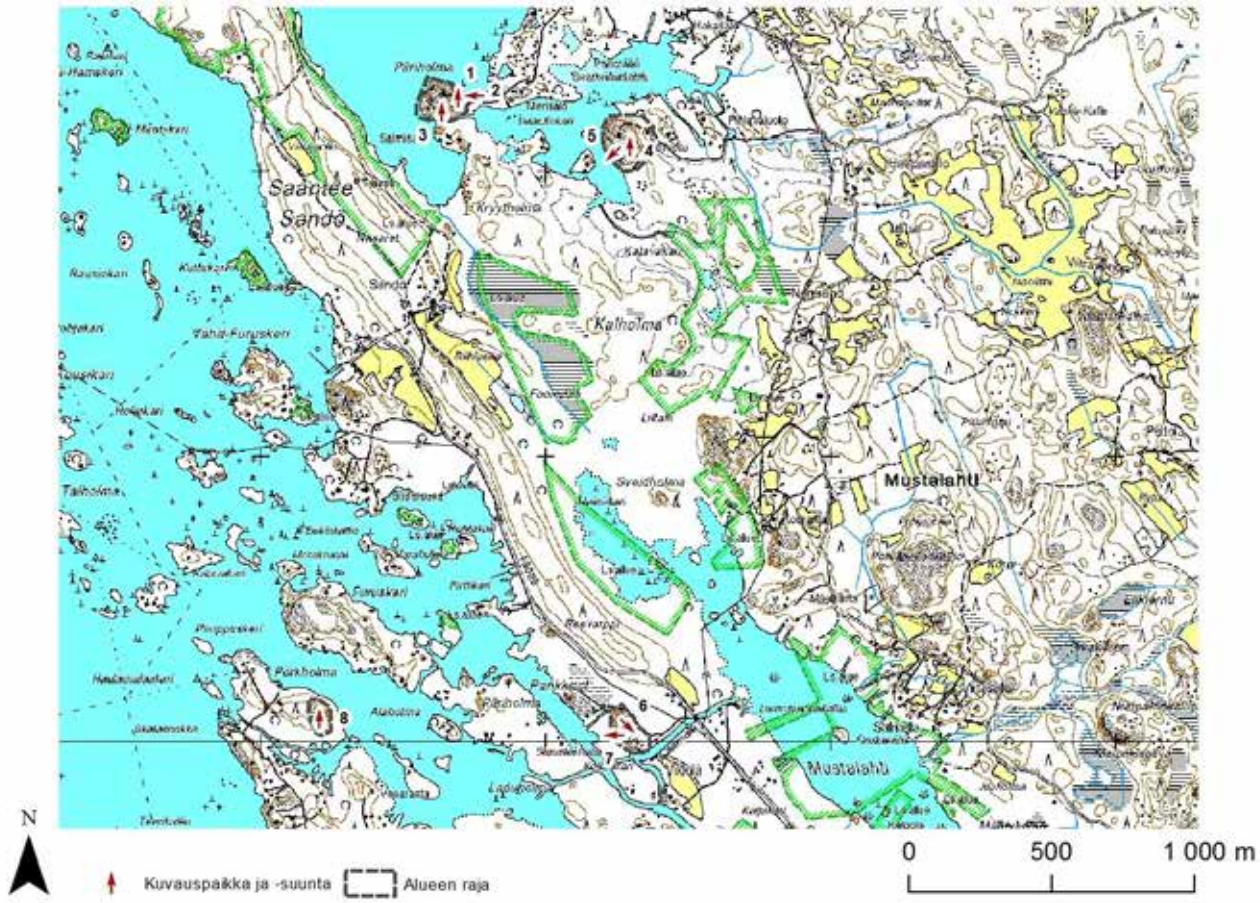

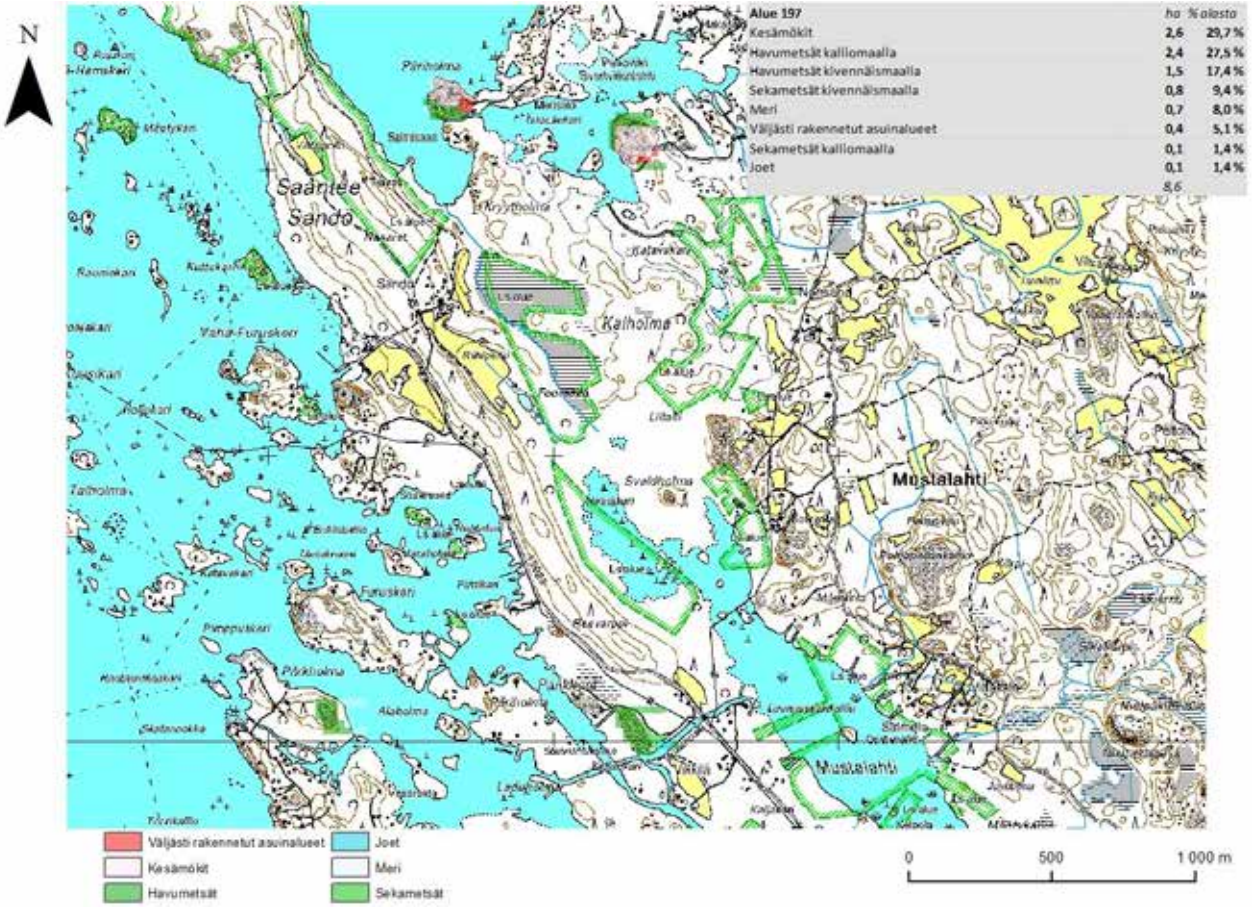

Alue 197	ha	% alasta
Kesämökit	2,6	29,7 %
Havumetsät kalliomaalla	2,4	27,5 %
Havumetsät kivennäismaalla	1,5	17,4 %
Sekametsät kivennäismaalla	0,8	9,4 %
Meri	0,7	8,0 %
Väljästi rakennetut asuinalueet	0,4	5,1 %
Sekametsät kalliomaalla	0,1	1,4 %
Joet	0,1	1,4 %
	8,6	

1

2

3

4

5

6

7

8

Maakuntakaavanumero:	198
Kunta:	Pori
Alueen nimi:	Pukkeen kalliot
Pinta-ala (ha):	4,6
Taustaselvitys:	Maa-ainesselvitys III
Arviointiperuste 1:	Merkittävä maisematilan raja
Arviointiperuste 2:	Asutukseen tai tiemaisemaan liittyvä kallio
Arviointiperuste 3:	
Arviointiperuste 4:	
Kuvaus:	Avokallioalue, joka koostuu läntisestä tasaisesta kalliosta sekä itäosan kapeasta harjanteesta, joka nousee muuta aluetta korkeammalle. Mäen yläosa on hyvin tasainen, mutta rinteet ovat paikoin varsin jyrkät. Mäki erottuu paikoin maisemassa lähiseudun pienille teille ja talojen pihoille. Alue on suurimmaksi osin kuitenkin maisemallisesti sulkeutunutta metsämaata, mikä vähentää alueen maisemallista merkitystä. Alueen puusto estää näköalat lähes kokonaan. Itäosan harjanteelta avautuu näköaloja idän suuntaan sekä pohjoiseen, jossa on suoritettu avohakkuita, jotka avartavat maisemaa. Alueen länsipuolella sijaitsee merenlahti, mutta metsäisyyden vuoksi maisemallista yhteyttä mereen ei ole. Alue on havupuuvaltaista. Kallioalueilla valtapuuna on mänty, muualla kuusi.
Käyntipäivämäärä:	5.11.2012
Korkeus(m):	17
Korkeusero(m):	15

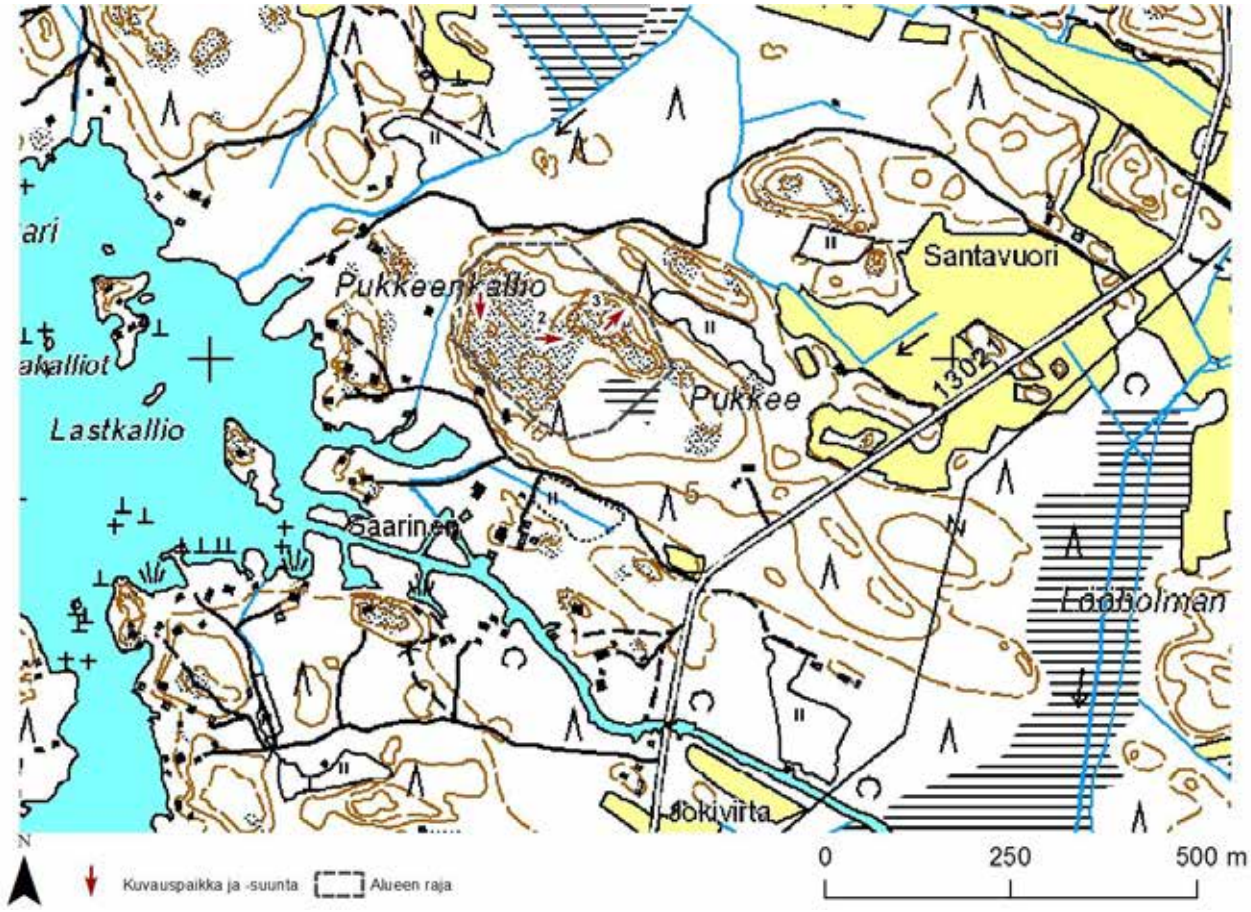
Pukkeenkallio
Santavuori
Pukkee
1302
Lastkallio
Saarinen
Loohiolman
Jokivirta
N
Kuvauspaikka ja -suunta
Alueen raja
0
250
500 m

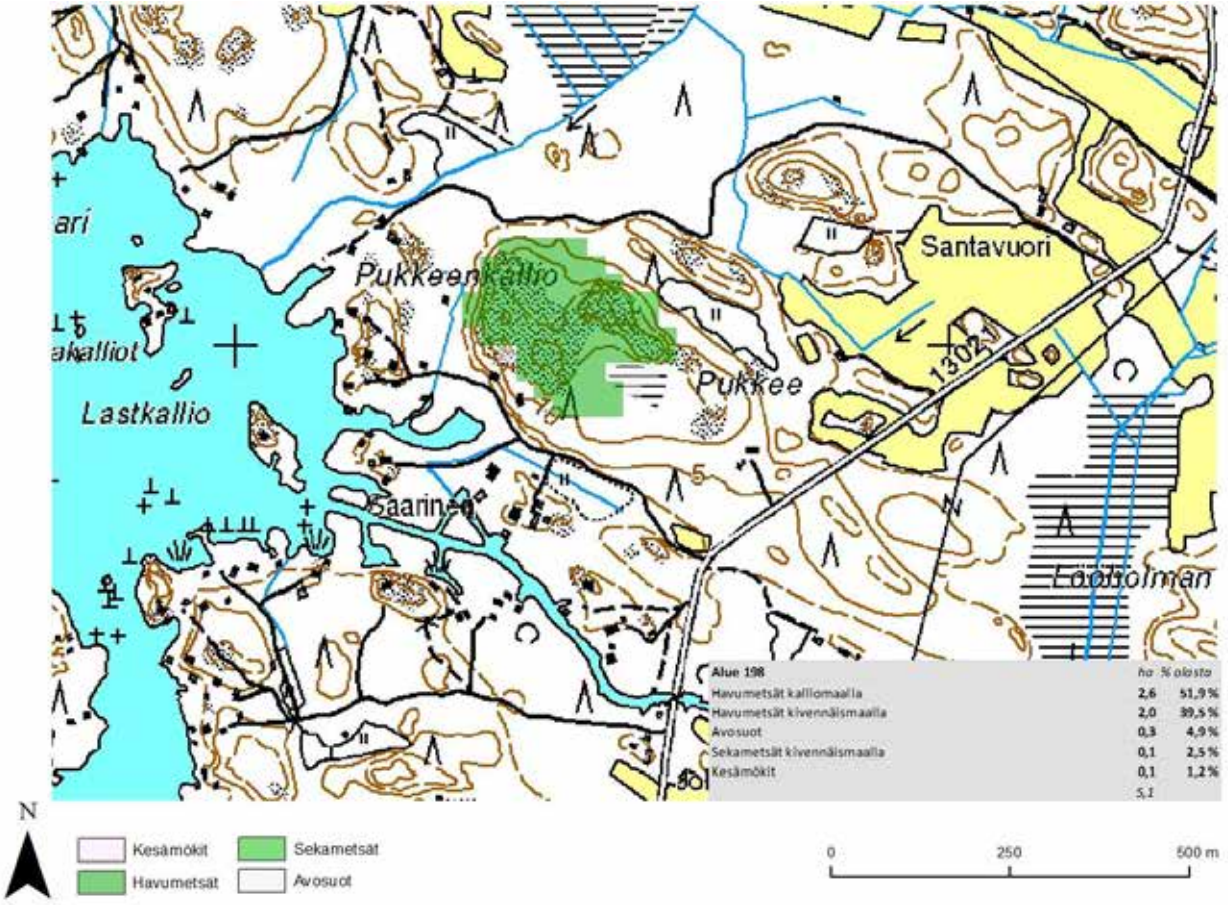
Pukkeenkallio
Santavuori
Pukkee
1302
Lastkallio
Saarinen
Loohiolman
Alue 198 ha % alasta
Havumetsät kalliomaalla 2,6 51,9%
Havumetsät kivennäismaalla 2,0 39,5%
Avosuot 0,3 4,9%
Sekametsät kivennäismaalla 0,1 2,5%
Kesämökit 0,1 1,2%
5,1
N
Kesämökit
Sekametsät
Havumetsät
Avosuot
0
250
500 m

1

2

3

Maakuntakaavanumero:	199
Kunta:	Pori
Alueen nimi:	Pohjansahan kalliot
Pinta-ala (ha):	8,6
Taustaselvitys:	Maa-ainesselvitys III
Arviointiperuste 1:	Merkittävä maisematilan raja
Arviointiperuste 2:	Asutukseen tai tiemaisemaan liittyvä kallio
Arviointiperuste 3:	
Arviointiperuste 4:	
Kuvaus:	Metsäinen ja kallioinen merenrantaniemi. Pinnanmuodoltaan alue koostuu luode-kaakko -suuntaisesta harjanteesta, joka kohoaa luoteisosassaan korkeimmilleen. Harjanteen korkeimmilla kohdilla on jonkin verran avokalliota. Muutoin harjanteen alue on pääosin kuusimetsää. Alueeseen sisältyy sen itäosassa myös maankohoamisen myötä syntynyttä lehtipuuvaltaista kosteikkoa. Alueen rannoilla on lukuisia rakennelmia, pääosin vapaa-ajan asuntoja. Maisemallisesti alue ei ole kovinkaan merkittävä mataluudesta ja loivapiirteydestä johtuen. Luoteisosan avokallioranta kuitenkin muodostaa huomattavan poikkeuksen ollen erinomainen näköalapaikka länteen meren suuntaan.
Käyntipäivämäärä:	1.11.2012
Korkeus(m):	9
Korkeusero(m):	9

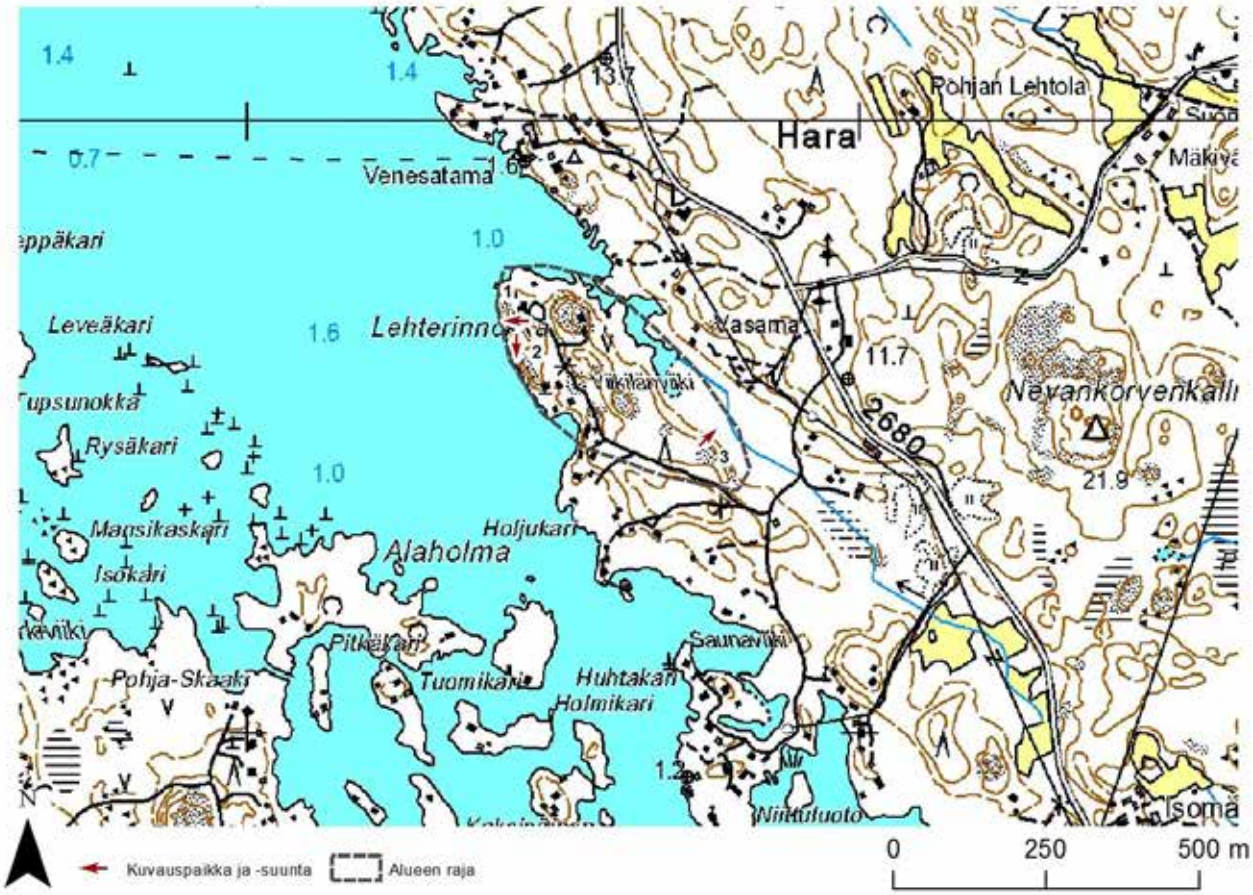

Alue 199	ha	% alasta
Havumetsät kivennäismaalla	3,6	40,7 %
Kesämökit	2,4	27,9 %
Teollisuuden ja palveluiden alueet	0,8	8,6 %
Sisämaan kosteikot maalla	0,6	7,1 %
Meri	0,5	5,7 %
Havumetsät kalliomaalla	0,4	4,3 %
Sekametsät kivennäismaalla	0,3	2,9 %
Väljästi rakennetut asuinalueet	0,1	1,4 %
Harvapuustoiset alueet kalliomaalla, 10-30%	0,1	0,7 %
Kalliomaat	0,1	0,7 %
	8,8	

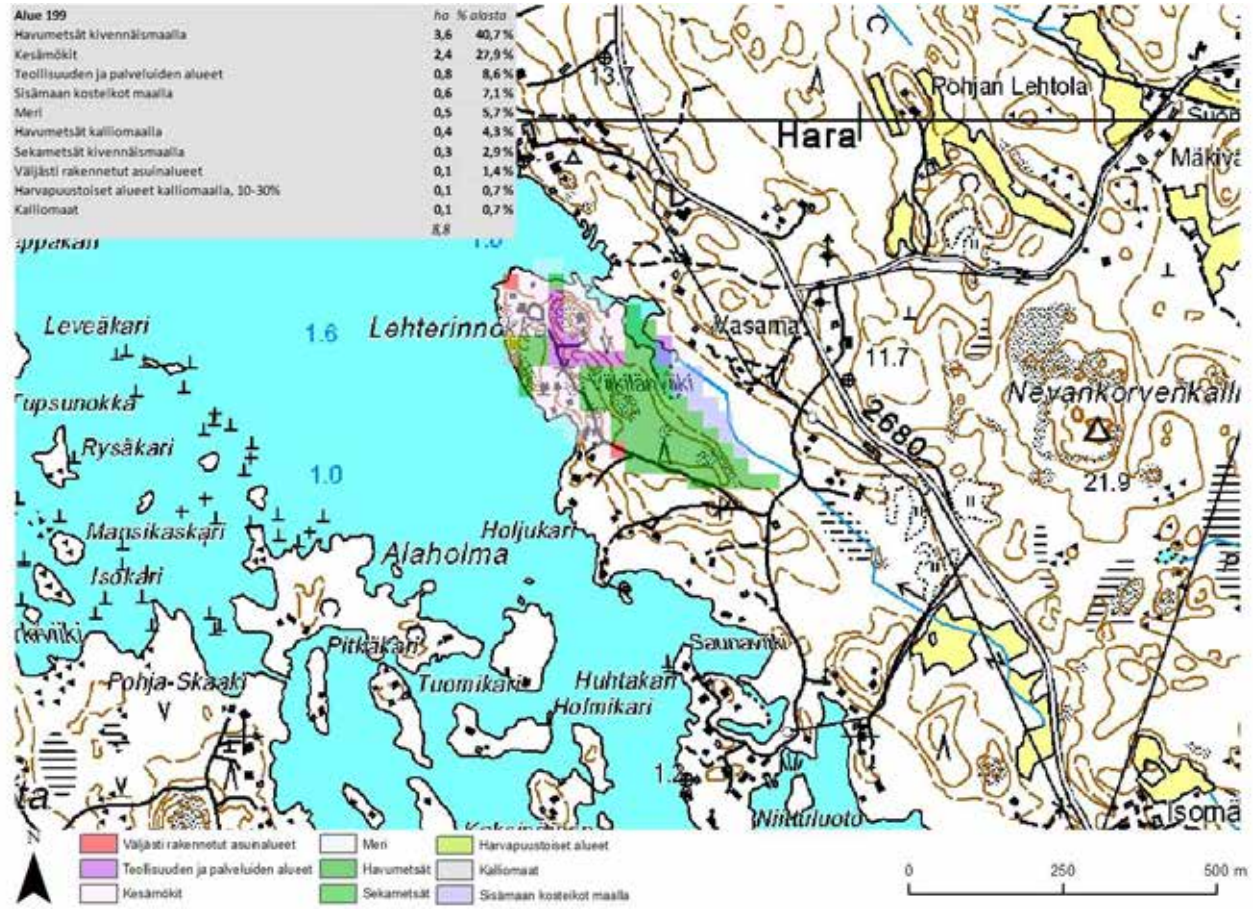

1

2

3

Maakuntakaavanumero:	200
Kunta:	Pori
Alueen nimi:	Kristinkallio
Pinta-ala (ha):	0,6
Taustaselvitys:	Maa-ainesselvitys II
Arviointiperuste 1:	Merkittävä maisematilan raja
Arviointiperuste 2:	Asutukseen tai tiemaisemaan liittyvä kallio
Arviointiperuste 3:	
Arviointiperuste 4:	
Kuvaus:	Hyvin pieni avokallioalue. Alue sijaitsee peltoaukean tuntumassa, maatilan vieressä. Alue kohoaa hieman rakennusten yläpuolelle, ja sieltä avautuu näköala peltoaukealle, joskin rakennukset peittävät osan näköalasta. Rakennukset myös heikentävät alueen näkyvyyttä peltomaisemassa. Alueen puusto koostuu pääosin harvasta männiköstä.
Käyntipäivämäärä:	16.11.2012
Korkeus(m):	16
Korkeusero(m):	11

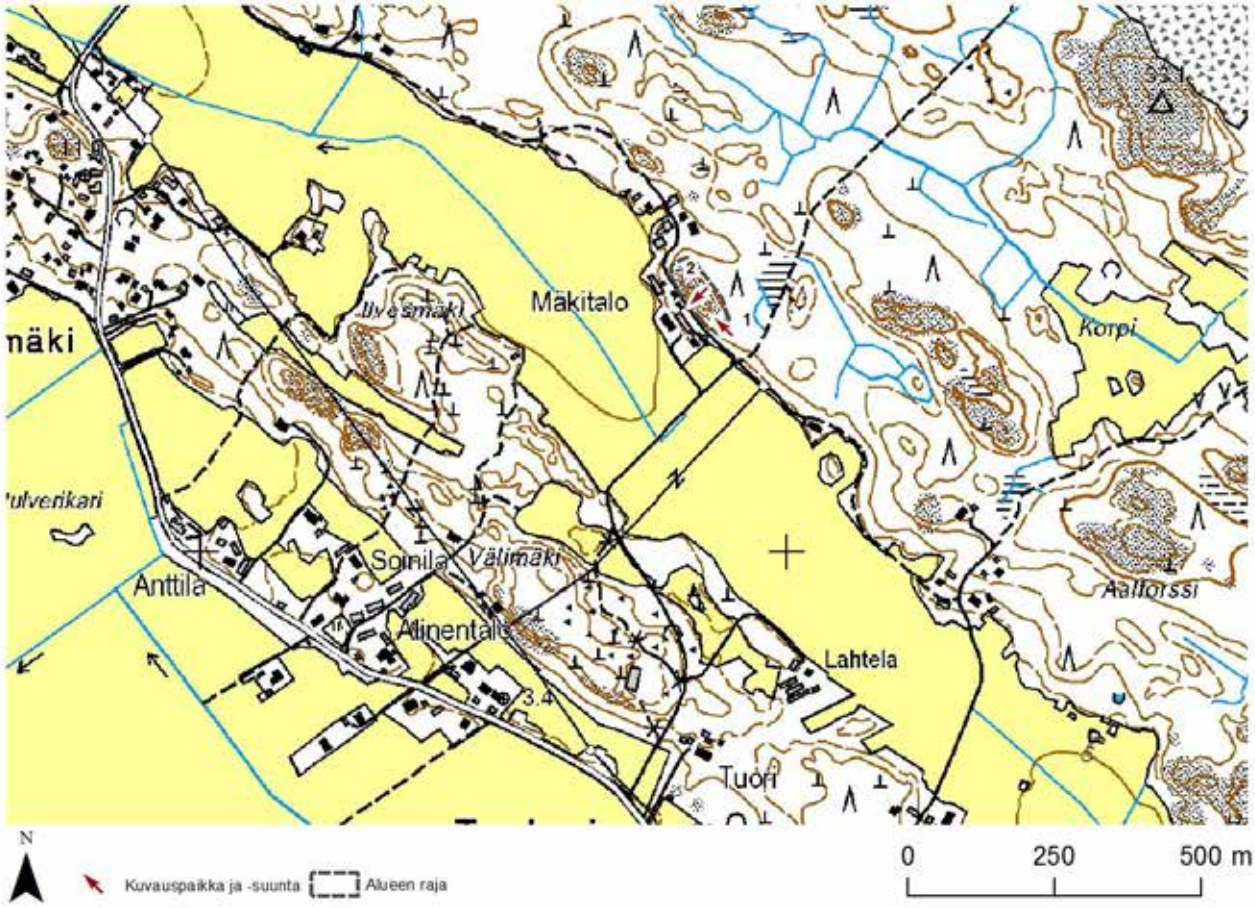
Mäkitalo
Ilvesmäki
Korpi
Soinila
Välimäki
Anttila
Alinentalo
Aalforssi
Lahtela
Tuori
3.4
N
Kuvauspaikka ja -suunta
Alueen raja
0
250
500 m

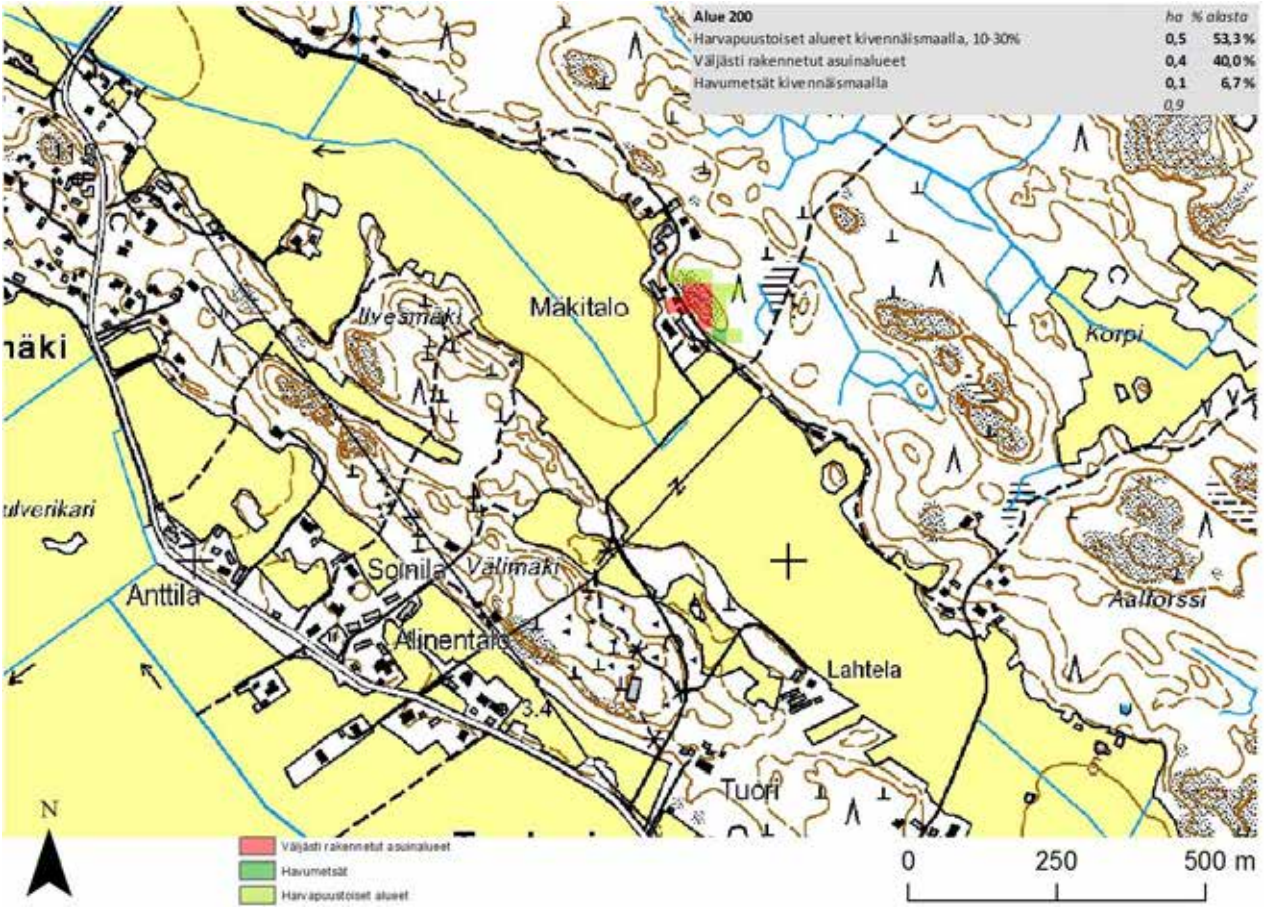
Alue 200
ha
% alasta
Harvapuustoiset alueet kivennäismaalla, 10-30%
0,5
53,3%
Väljästi rakennetut asuinalueet
0,4
40,0%
Havumetsät kivennäismaalla
0,1
6,7%
0,9
Mäkitalo
Ilvesmäki
Korpi
Soinila
Välimäki
Anttila
Alinentalo
Aalforssi
Lahtela
Tuori
3.4
N
Väljästi rakennetut asuinalueet
Havumetsät
Harvapuustoiset alueet
0
250
500 m

1

2

Maakuntakaavanumero:	201
Kunta:	Pori
Alueen nimi:	Kraaniin kallio
Pinta-ala (ha):	5,8
Taustaselvitys:	Maa-ainesselvitys II
Arviointiperuste 1:	Merkittävä maisematilan raja
Arviointiperuste 2:	Näköalapaikka - suhtellinen korkeusero suuri
Arviointiperuste 3:	Asutukseen tai tiemaisemaan liittyvä kallio
Arviointiperuste 4:	
Kuvaus:	Pienehkö yksittäinen kalliomäki peltoaukean laidalla. Kallion lisäksi alueeseen sisältyy hieman tiheää nuorehkoa mäntymetsää. Rinne pellon suuntaan on varsin jyrkkä ja kallion laelta avautuu näköala alas pellolle. Puusto tosin jonkin verran rajoittaa näkymiä. Rinne ja kallio myös erottuvat hyvin pellolta sekä pellolla kulkevalta maantieltä. Rinteen juurella pellon laidalla on asuinrakennuksia.
Käyntipäivämäärä:	16.11.2012
Korkeus(m):	17
Korkeusero(m):	4

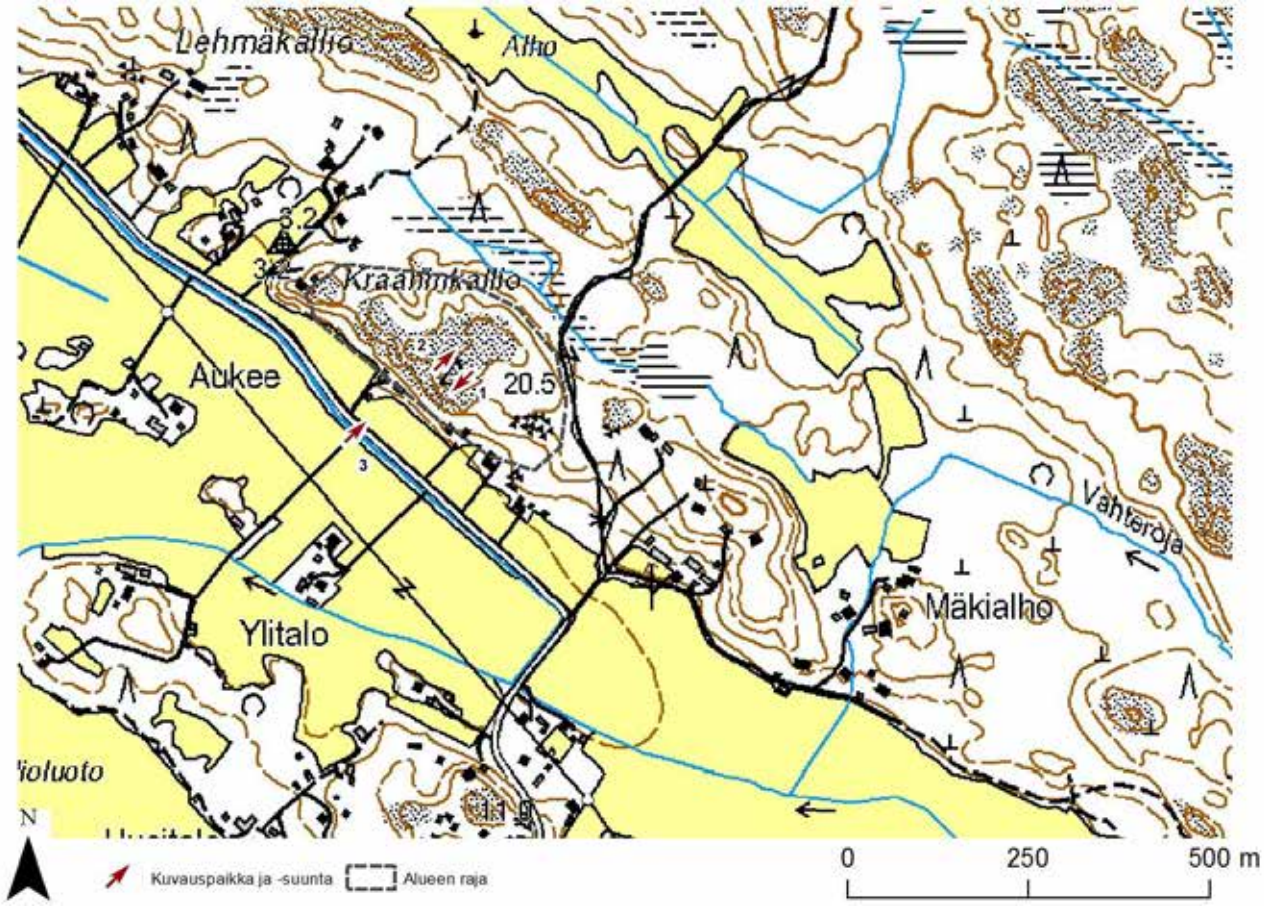
Lehmäkallio
Alho
Kraahinkallio
Aukee
20.5
Vähteroja
Mäkialho
Ylitalo
N
Kuvauspaikka ja -suunta
Alueen raja
0
250
500 m

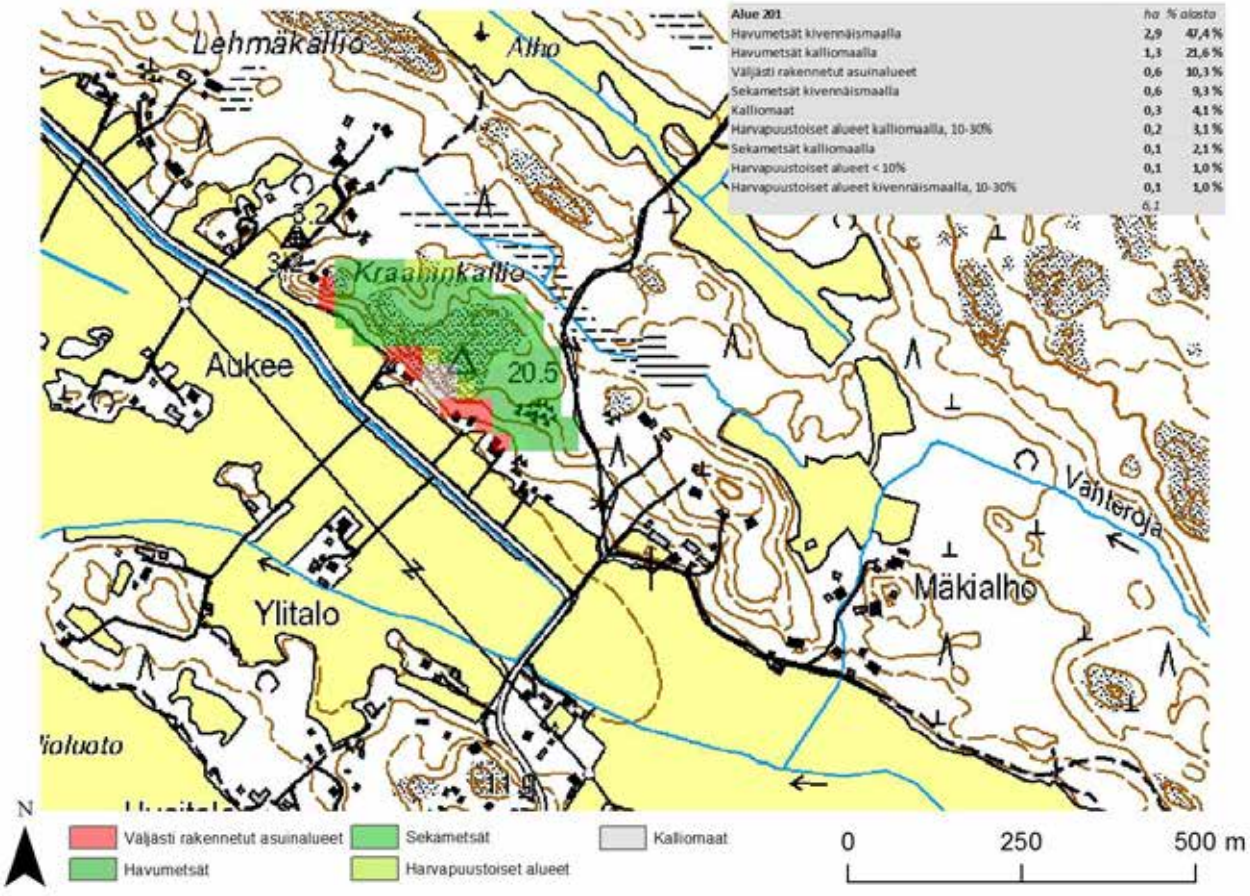
Alue 201 | ha | % alasta
Havumetsät kivennäismaalla | 2,9 | 47,4 %
Havumetsät kalliomaalla | 1,3 | 21,6 %
Väljästi rakennetut asuinalueet | 0,6 | 10,3 %
Sekametsät kivennäismaalla | 0,6 | 9,3 %
Kalliomaat | 0,3 | 4,1 %
Harvapuustoiset alueet kalliomaalla, 10-30% | 0,2 | 3,1 %
Sekametsät kalliomaalla | 0,1 | 2,1 %
Harvapuustoiset alueet < 10% | 0,1 | 1,0 %
Harvapuustoiset alueet kivennäismaalla, 10-30% | 0,1 | 1,0 %
Lehmäkallio
Alho
Kraahinkallio
Aukee
20.5
Vähteroja
Mäkialho
Ylitalo
N
Väljästi rakennetut asuinalueet
Havumetsät
Sekametsät
Harvapuustoiset alueet
Kalliomaat
0
250
500 m

1

2

3

Maakuntakaavanumero:	206
Kunta:	Siikainen
Alueen nimi:	Isojärven kalliot
Pinta-ala (ha):	26,4
Taustaselvitys:	Maa-ainesselvitys III
Arviointiperuste 1:	Merkittävä maisematilan raja
Arviointiperuste 2:	
Arviointiperuste 3:	
Arviointiperuste 4:	
Kuvaus:	Kahteen osa-alueeseen jakautunut alue. Eteläinen osa-alue sijaitsee metsäisellä niemellä. Alueen puusto on näköalat peittävää sekametsää. Alueella on jonkin verran korkeuseroja, mutta järvimaisema erottuu pelkästään rantaviivan tuntumassa. Kalliota alueella ei käytännössä ole laisinkaan. Alueella on kaksi vapaa-ajan asuntoa. Pohjoinen osa-alue myötäilee Isojärven itäosan rantaviivaa. Alueella on runsaasti vapaa-ajan asuntoja, joiden pihapiirit käyttävät merkittävän osan alueen pinta-alasta. Lisäksi aluella on täysikasvuista sekametsää. Alueen mäet ovat varsin matalia, mutta paikoin maasto kohoaa järven pinnan yläpuolelle kallioisina kohoumina. Kalliot ovat hyvin pieniä, mutta niiltä avautuu puuston ja rakennusten rajoittamia näköaloja järvelle. Lähes täyteen rakennettu rantaviiva heikentää alueen maisemallista arvoa järveltä päin tarkasteltuna.
Käyntipäivämäärä:	9.11.2012
Korkeus(m):	50
Korkeusero(m):	15

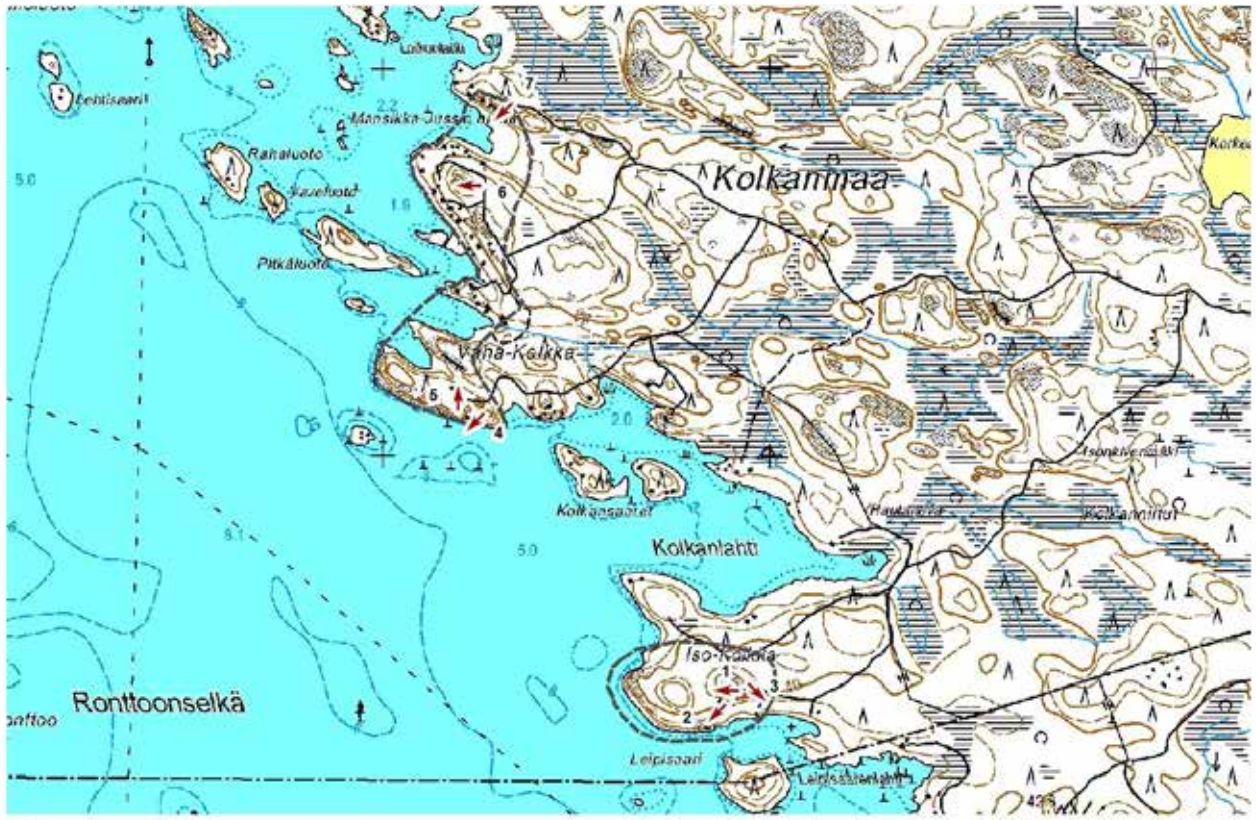
Kolkanmaa
Rahaluoto
Pitkäluoto
Vähä-Kolkka
Kolkansaaret
Kolkanlahti
Iso-Kolkka
Ronttoonselkä
Leipsaari
N
Kuvauspaikka ja -suunta
Alueen raja
0
500
1 000 m

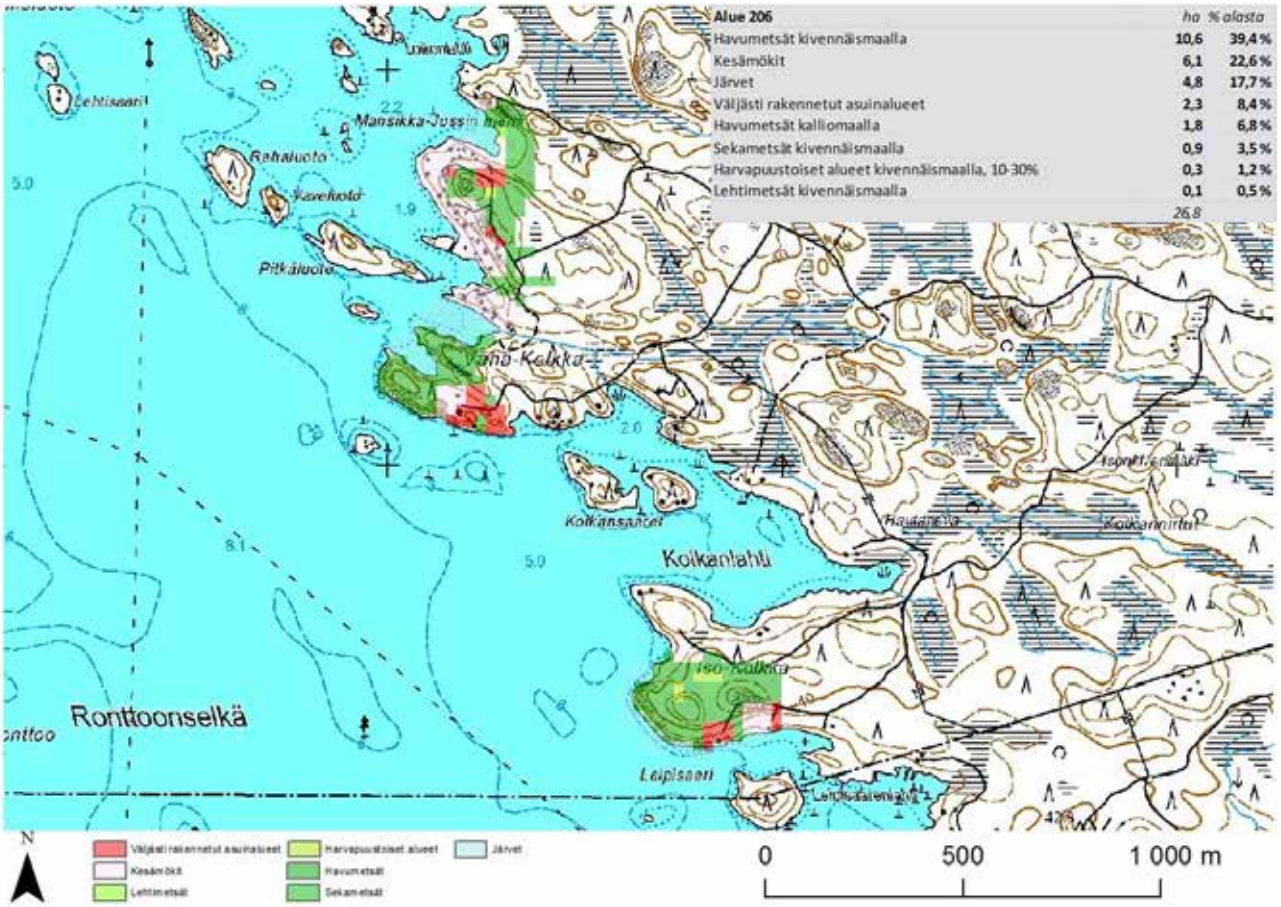
Alue 206 ha % alasta
Havumetsät kivennäismaalla 10,6 39,4 %
Kesämökit 6,1 22,6 %
Järvet 4,8 17,7 %
Väljästi rakennetut asuinalueet 2,3 8,4 %
Havumetsät kalliomaalla 1,8 6,8 %
Sekametsät kivennäismaalla 0,9 3,5 %
Harvapuustoiset alueet kivennäismaalla, 10-30% 0,3 1,2 %
Lehtimetsät kivennäismaalla 0,1 0,5 %
26,8
Rahaluoto
Pitkäluoto
Vähä-Kolkka
Kolkansaaret
Kolkanlahti
Iso-Kolkka
Ronttoonselkä
Leipsaari
N
0
500
1 000 m

1

2

3

4

5

6

7

Maakuntakaavanumero:	207
Kunta:	Siikainen
Alueen nimi:	Turkinnevan kallio
Pinta-ala (ha):	15,4
Taustaselvitys:	Maa-ainesselvitys III
Arviointiperuste 1:	Merkittävä maisematilan raja
Arviointiperuste 2:	
Arviointiperuste 3:	
Arviointiperuste 4:	
Kuvaus:	Matala mäkialue, jota suot ympäröivät paikoin. Eritoten alueen pohjoisosan ympärillä sijaitseva Turkinneva on paikallisesti merkittävä maisematekijä alueen ympäristössä. Varsinainen mäkialue kasvaa enimmäkseen nuorta havumetsää metsää, joka on hyvin peitteistä. Näin ollen näköalat ja sisäisetkin maisemat ovat hyvin vaatimattomat. Mäen rinteet ovat paikoin jyrkänteiset, mutta maisemassa jyrkänteet erottuvat pelkästään aivan niiden välittömässä läheisyydessä. Alueella on hieman kallioita. Kalliot ovat muun alueen tavoin peitteisiä, ja näkyvyys on hyvin rajallinen myös kallioilla.
Käyntipäivämäärä:	9.11.2012
Korkeus(m):	50
Korkeusero(m):	15

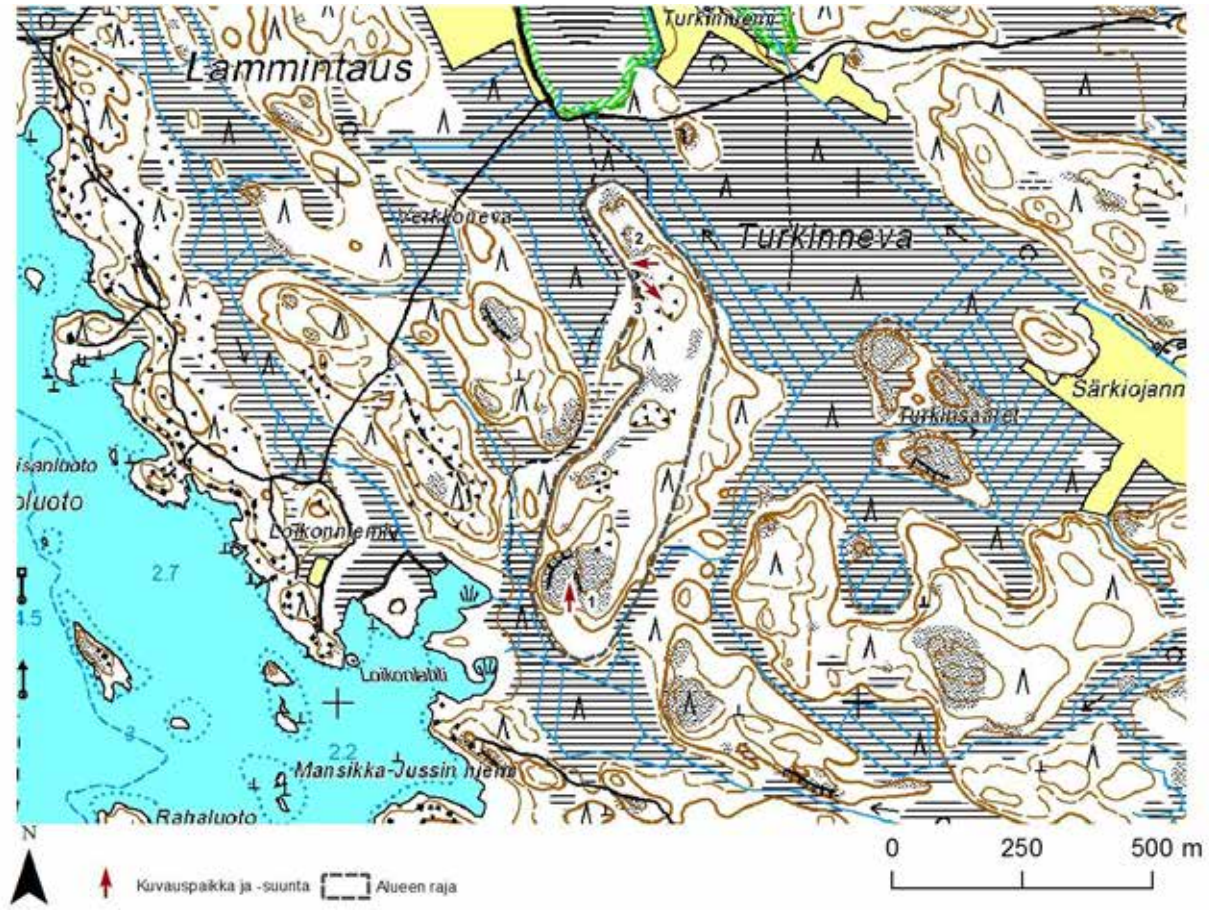

Alue 207	ha	% alasta
Havumetsät kivennäismaalla	12,9	79,3 %
Havumetsät kalliomaalla	2,3	14,2 %
Havumetsät turvemaalla	0,6	3,8 %
Sekametsät kivennäismaalla	0,2	1,1 %
Sekametsät turvemaalla	0,1	0,8 %
Harvapuustoiset alueet kivennäismaalla, 10-30%	0,1	0,4 %
Kalliomaat	0,1	0,4 %
	16,3	

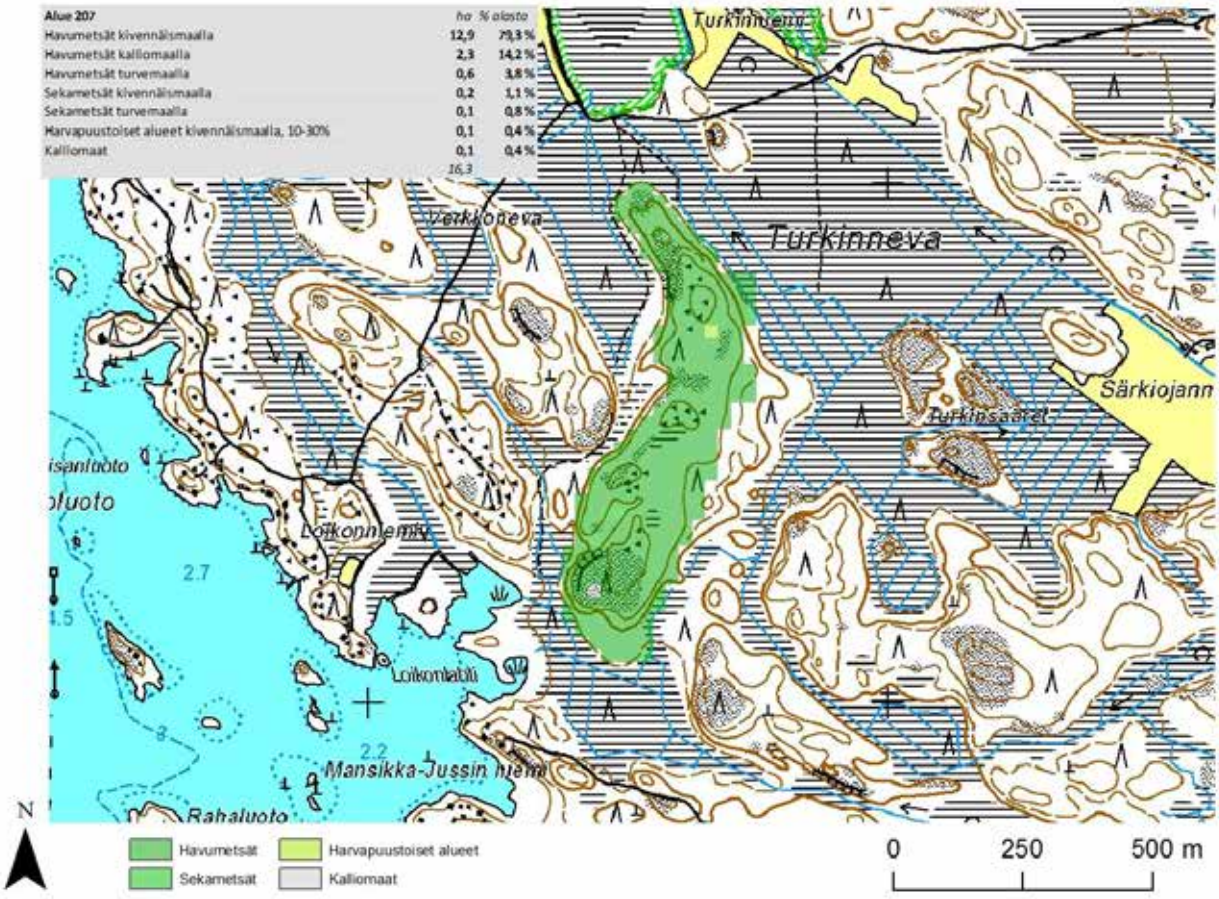

1

2

3

Maakuntakaavanumero:	208
Kunta:	Siikainen
Alueen nimi:	Pissarin kallio
Pinta-ala (ha):	4,3
Taustaselvitys:	Maa-ainesselvitys III
Arviointiperuste 1:	Merkittävä maisematilan raja
Arviointiperuste 2:	
Arviointiperuste 3:	
Arviointiperuste 4:	
Kuvaus:	Matala harjanne vesistöjen ympäröimällä niemellä. Alueen puusto on harvaa männikköä, mikä mahdollistaa hyvän näkyvyyden ympäristöön. Alueen korkeuserot ovat kuitenkin niin vähäiset, että maisemalliset tekijät jäävät varsin vaatimattomiksi. Näköala länteen järvelle on kuitenkin edustava. Avokalliota alueella ei ole.
Käyntipäivämäärä:	9.11.2012
Korkeus(m):	42
Korkeusero(m):	7

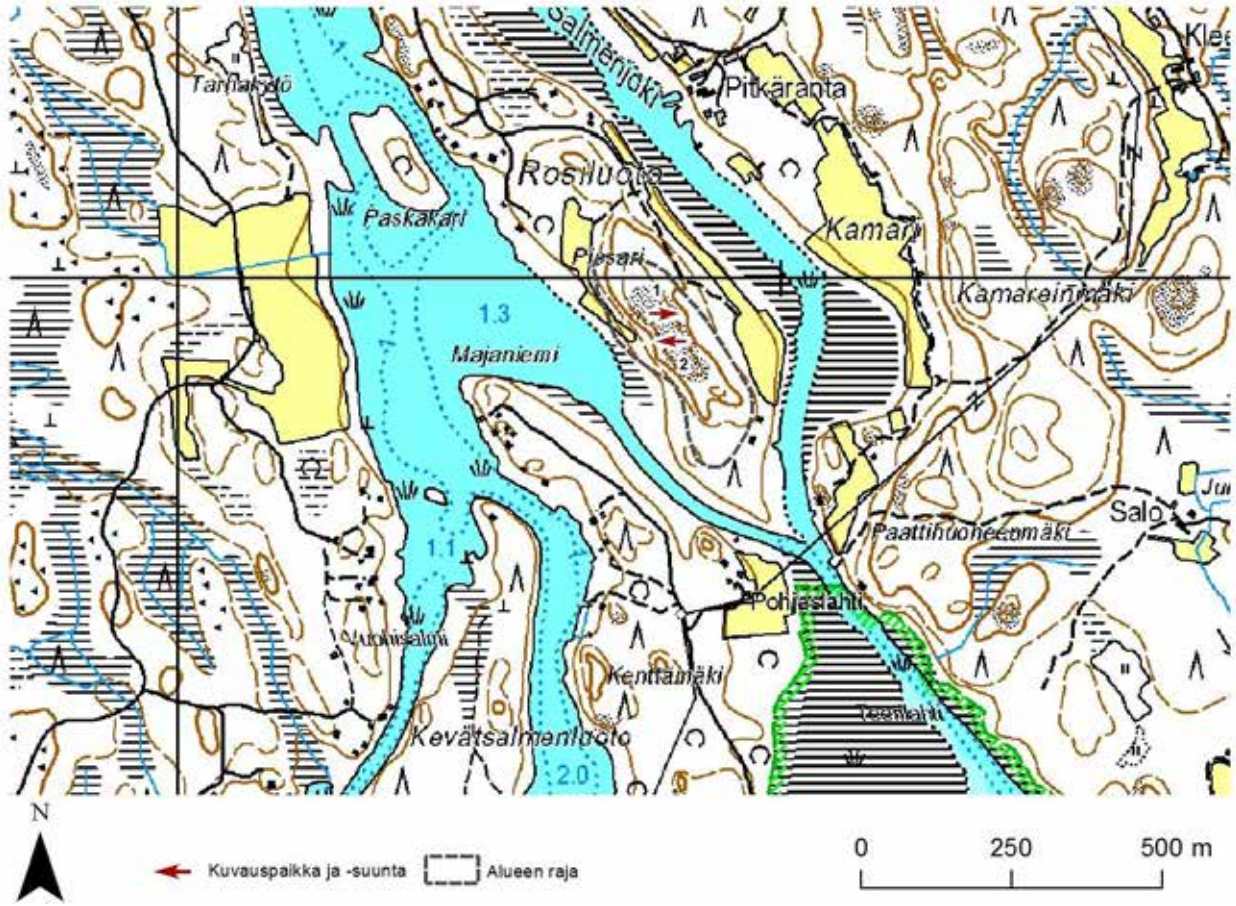

Alue 208	ha	% alasta
Havumetsät kivennäismaalla	2,0	42,1%
Harvapuustoiset alueet kivennäismaalla, 10-30%	0,8	17,1%
Havumetsät kalliomaalla	0,6	13,2%
Sekametsät kivennäismaalla	0,4	7,9%
Kesämökit	0,3	5,3%
Kalliomaat	0,3	5,3%
Käytössä olevat pellot	0,2	3,9%
Väljästi rakennetut asuinalueet	0,1	2,6%
Harvapuustoiset alueet < 10%	0,1	1,3%
Harvapuustoiset alueet kalliomaalla, 10-30%	0,1	1,3%
	4,8	

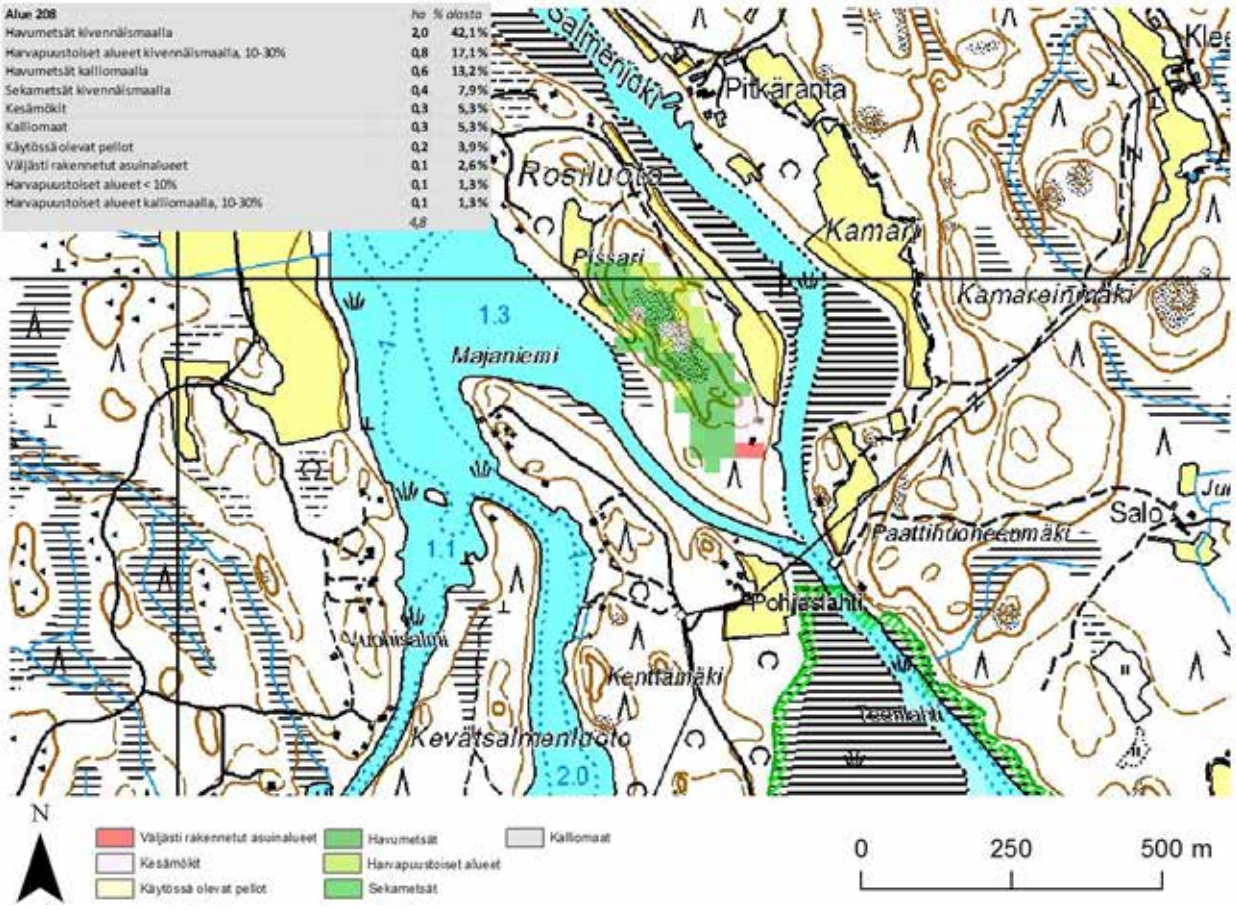

1

2

Maakuntakaavanumero:	209
Kunta:	Siikainen
Alueen nimi:	Nyrkkäkallio
Pinta-ala (ha):	4
Taustaselvitys:	Maa-ainesselvitys III
Arviointiperuste 1:	Merkittävä maisematilan raja
Arviointiperuste 2:	Erikoinen luonnonesiintymä
Arviointiperuste 3:	
Arviointiperuste 4:	
Kuvaus:	Pieni alue umpeenkasvaneen Niemijärven eteläreunalla. Soistunut järvialue on suojeltu (maakuntakaavassa SL-merkintä). Alue on lähes kokonaisuudessaan nuorta, tasaista ja tiheää mäntytaimikkoa. Maisemallinen rajapinta muodostuu matalaan rinteeseen, joka laskee alas suolle. Lehdettömänä vuodenaikana näkymä suolle on hyvä, mutta rinne on hyvin matala, joten maisemallinen kokonaisuus on varsin vaatimaton. Avokalliota ei alueella käytännössä ole lainkaan.
Käyntipäivämäärä:	1.11.2012
Korkeus(m):	48
Korkeusero(m):	7

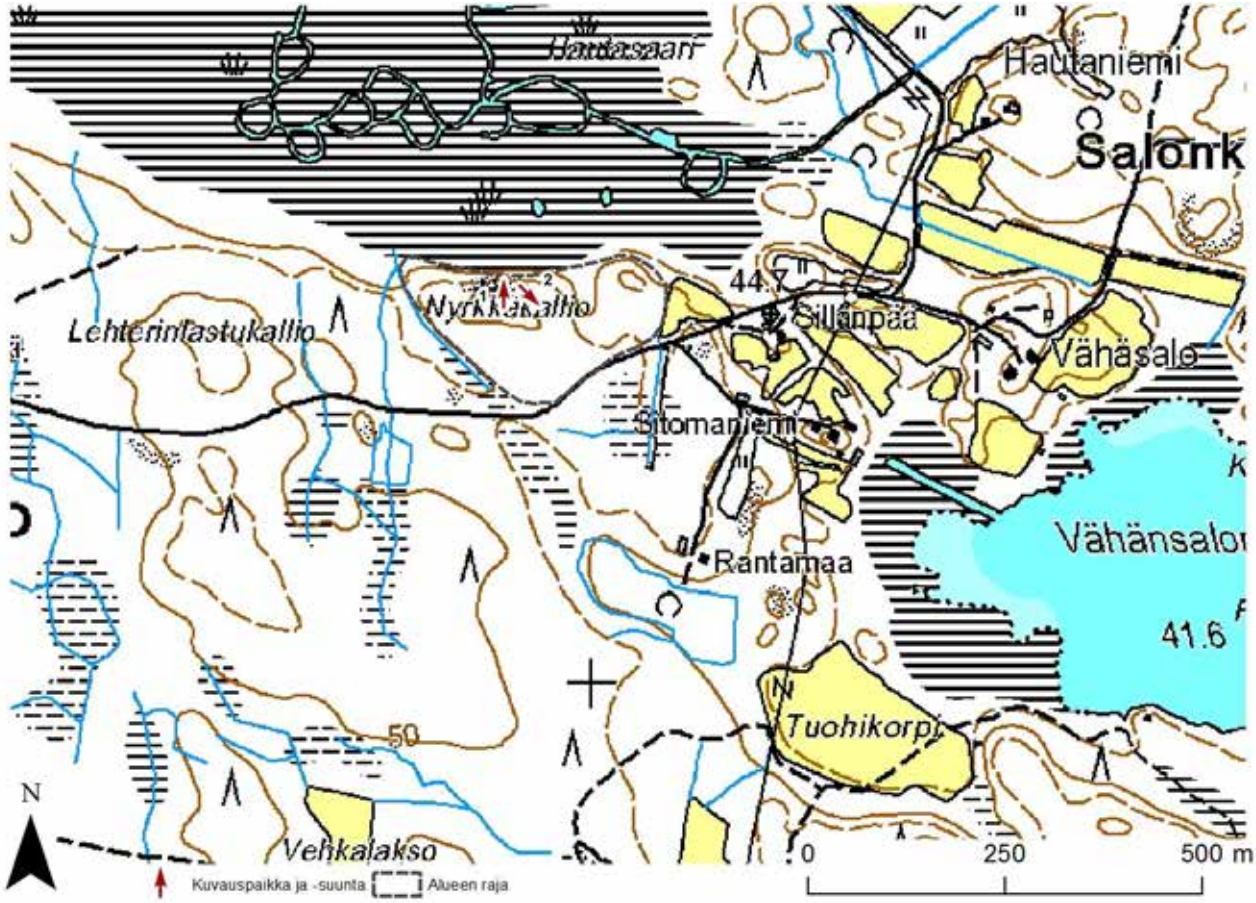
Hautaniemi
Salonk
Nyrkkäkallio
Lehterinlastukallio
Sillänpää
Vähäsalo
Sitomaniemi
Rantamaa
Vähänsalo
41.6
Tuohikorpi
50
Vehkalakso
N
0
250
500 m
Kuvauspaikka ja -suunta
Alueen raja

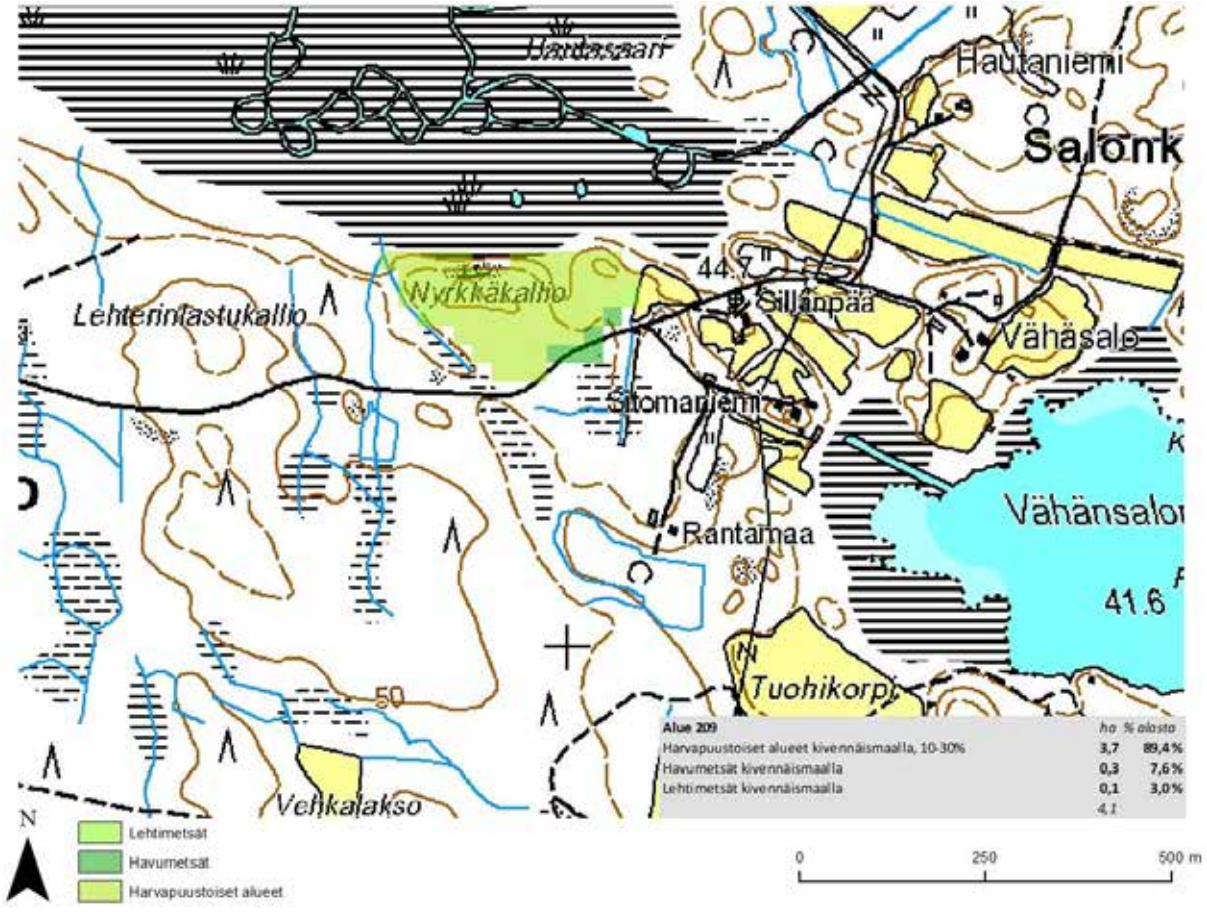
Hautaniemi
Salonk
Nyrkkäkallio
Lehterinlastukallio
Sillänpää
Vähäsalo
Sitomaniemi
Rantamaa
Vähänsalo
41.6
Tuohikorpi
50
Vehkalakso
N
Lehtimetsät
Havumetsät
Harvapuustoiset alueet
0
250
500 m
Alue 209 | ha | % alasta
Harvapuustoiset alueet kivennäismaalla, 10-30% | 3,7 | 89,4%
Havumetsät kivennäismaalla | 0,3 | 7,6%
Lehtimetsät kivennäismaalla | 0,1 | 3,0%
4,1

1

2

Maakuntakaavanumero:	210
Kunta:	Siikainen
Alueen nimi:	Tynnörikallio (2 kpl)
Pinta-ala (ha):	4
Taustaselvitys:	Maa-ainesselvitys III
Arviointiperuste 1:	Merkittävä maisematilan raja
Arviointiperuste 2:	
Arviointiperuste 3:	
Arviointiperuste 4:	
Kuvaus:	Kahdesta hyvin pienestä osa-alueesta koostuva alue Siikaisjärven itäreunalla. Pohjoinen osa-alue käsittää kahden vapaa-ajan asunnon tontit sekä selkeästi maisemassa erottuvan kalliomäen (Tynnörikallio). Kallion laelta avautuu hyvä näköala järvelle. Alueen puusto on harvaa ja mäntyvaltaista. Eteläinen osa-alue sijaitsee pienellä niemellä, jonka rannoille on rakennettu useita vapaa-ajan asuntoja. Niemellä on myös pieni vaatimaton mäki, jonka laelta avautuu näkymä järvelle. Muutoin mäki ei ole merkittävä tekijä alueen maisemassa. Mäki kasvaa pääasiassa harvaa männikköä, eikä sen laella ole avokalliota.
Käyntipäivämäärä:	22.10.2012
Korkeus(m):	51
Korkeusero(m):	9

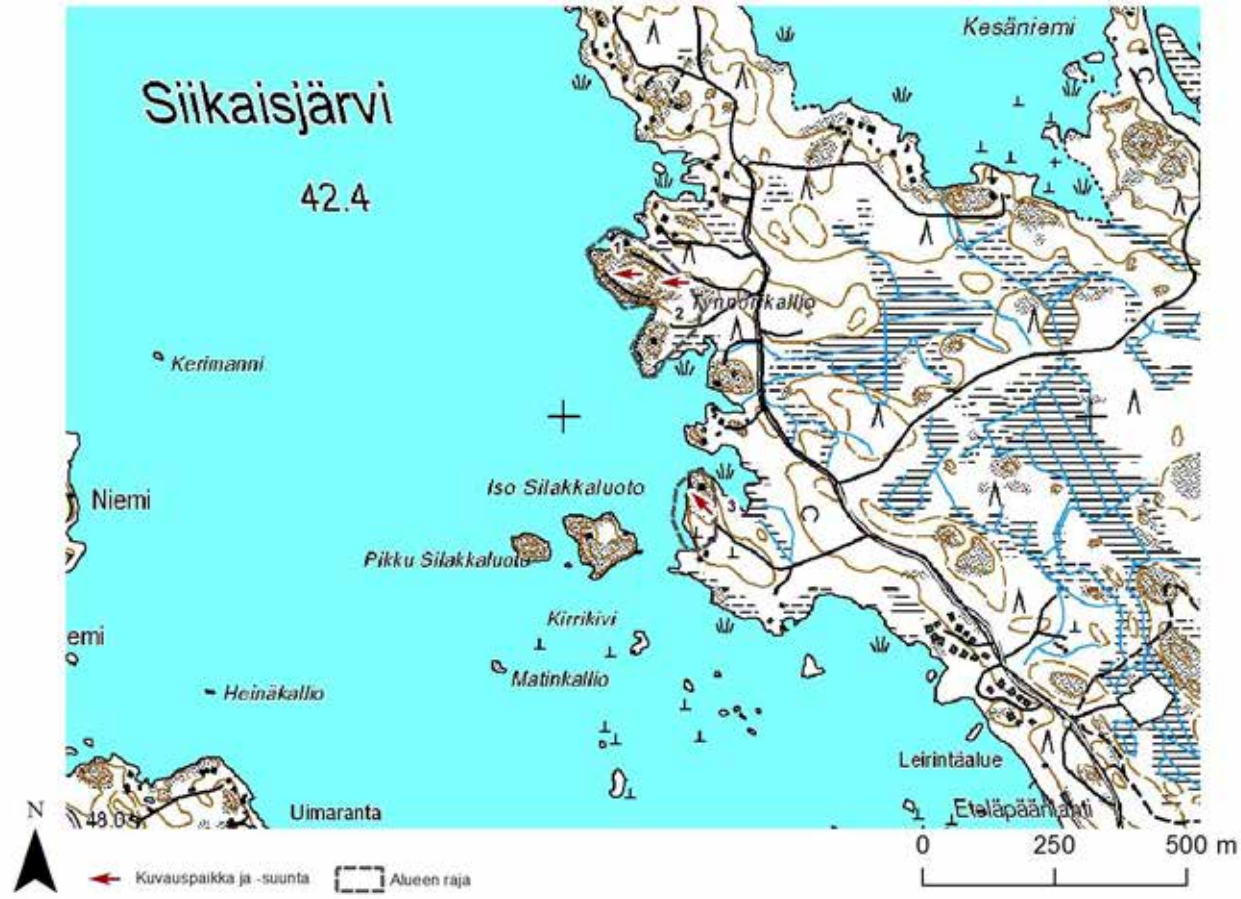

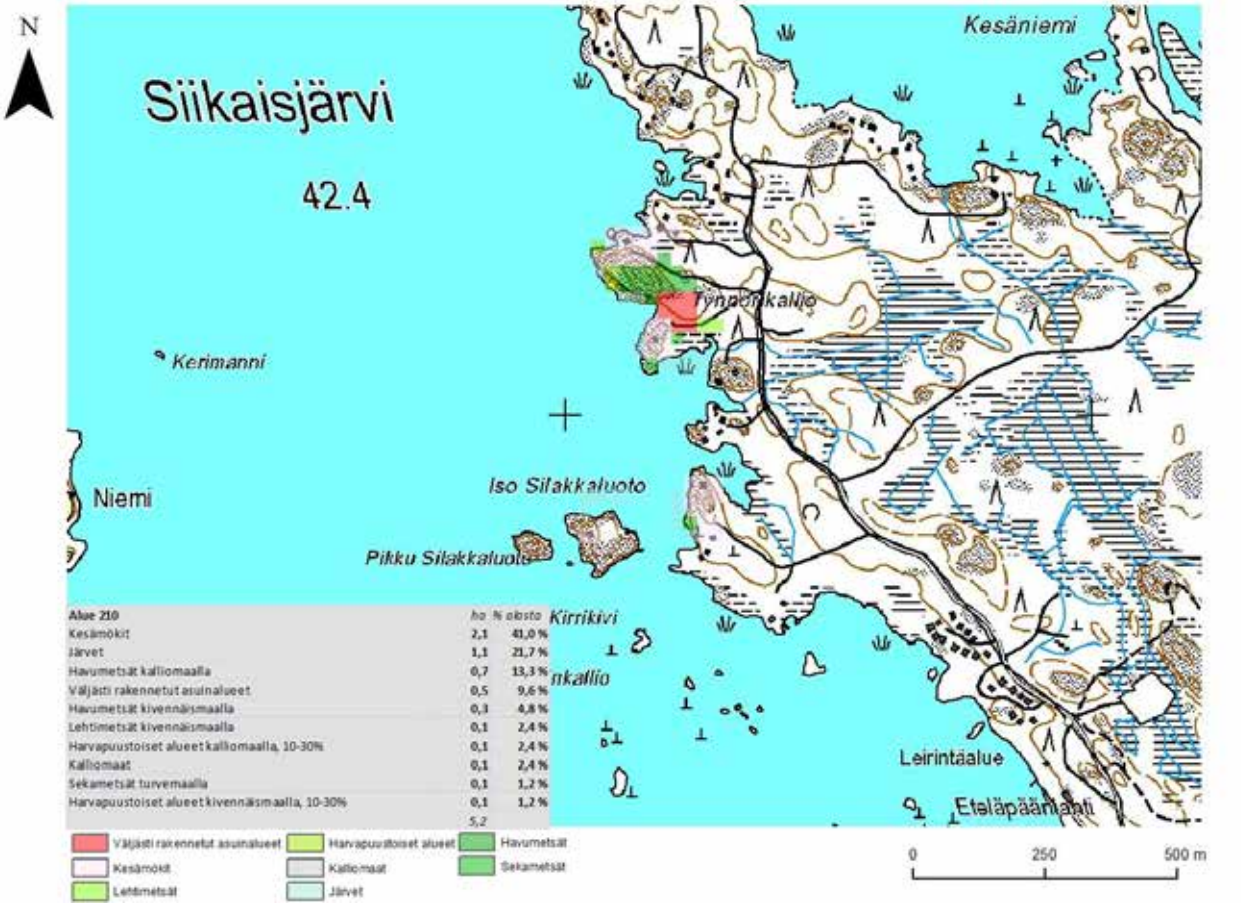

Alue 210	ha	% alasta
Kesämökit	2,1	41,0 %
Järvet	1,1	21,7 %
Havumetsät kalliomaalla	0,7	13,3 %
Väljästi rakennetut asuinalueet	0,5	9,6 %
Havumetsät kivennäismaalla	0,3	4,8 %
Lehtimetsät kivennäismaalla	0,1	2,4 %
Harvapuustoiset alueet kalliomaalla, 10-30%	0,1	2,4 %
Kalliomaat	0,1	2,4 %
Sekametsät turvemaalla	0,1	1,2 %
Harvapuustoiset alueet kivennäismaalla, 10-30%	0,1	1,2 %
	5,2	

1

2

3

Maakuntakaavanumero:	211
Kunta:	Siikainen
Alueen nimi:	Kratukallio
Pinta-ala (ha):	19,2
Taustaselvitys:	Maa-ainesselvitys III
Arviointiperuste 1:	Merkittävä maisematilan raja
Arviointiperuste 2:	
Arviointiperuste 3:	
Arviointiperuste 4:	
Kuvaus:	Alue, joka koostuu Kratunkalliosta sekä Pohjaslahden itäpuolella sijaitsevista kallioista. Kratunkallio on paikoin jyrkkäpiirteinen selkeästi ympäristöstään maisemallisesti erottuva avokalliomäki. Kallion laelta avautuu puuston rajoittama näköala länteen alas pienelle pellolle. Pohjaslahden itäreuna koostuu matalista laakeista mäkialueista. Mäkialueet ovat pääosin harvaa mäntymetsää, mutta varsinaista avokalliota on kuitenkin niukasti. Puuston harvuuden vuoksi mäiltä avautuu monin paikoin näkymä hyvä järvelle, ja mäet erottuvat hyvin järvimaisemassa, vaikka matalia ovatkin. Kalliomäkien ulkopuolella puusto on pääosin talouskäytössä olevaa havumetsää. Alueella on suoritetty harvennushakkuita. Alueeseen kuuluu myös ojitettu suoalue.
Käyntipäivämäärä:	22.10.2012
Korkeus(m):	59
Korkeusero(m):	15

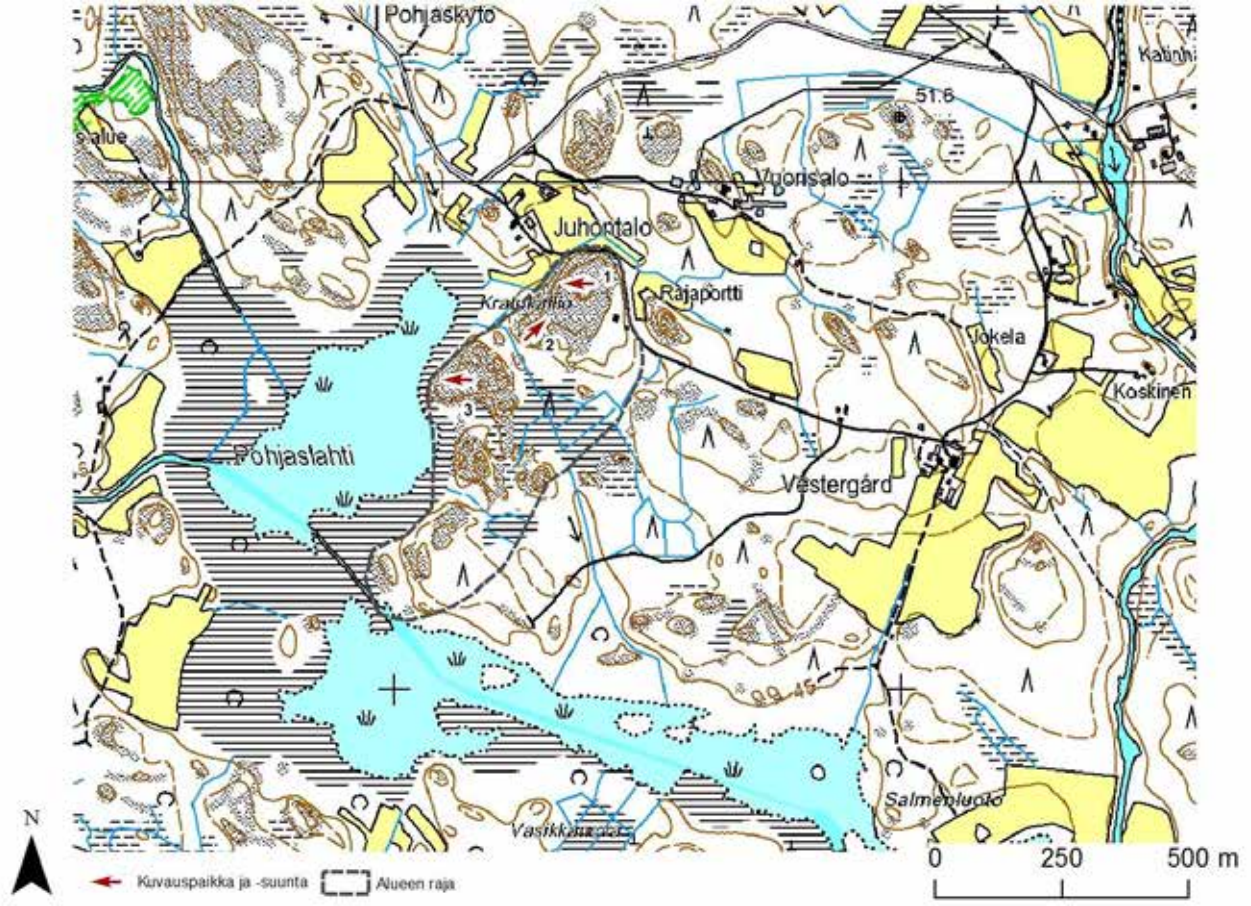
Pohjaskyto
Kalinh
51:6
Vuorisalo
Juhontalo
Räjäportti
Jokela
Koskinen
Pohjaslahti
Västergård
Salmenlucko
Vasikkamäki
N
0
250
500 m
Kuvauspaikka ja -suunta
Alueen raja

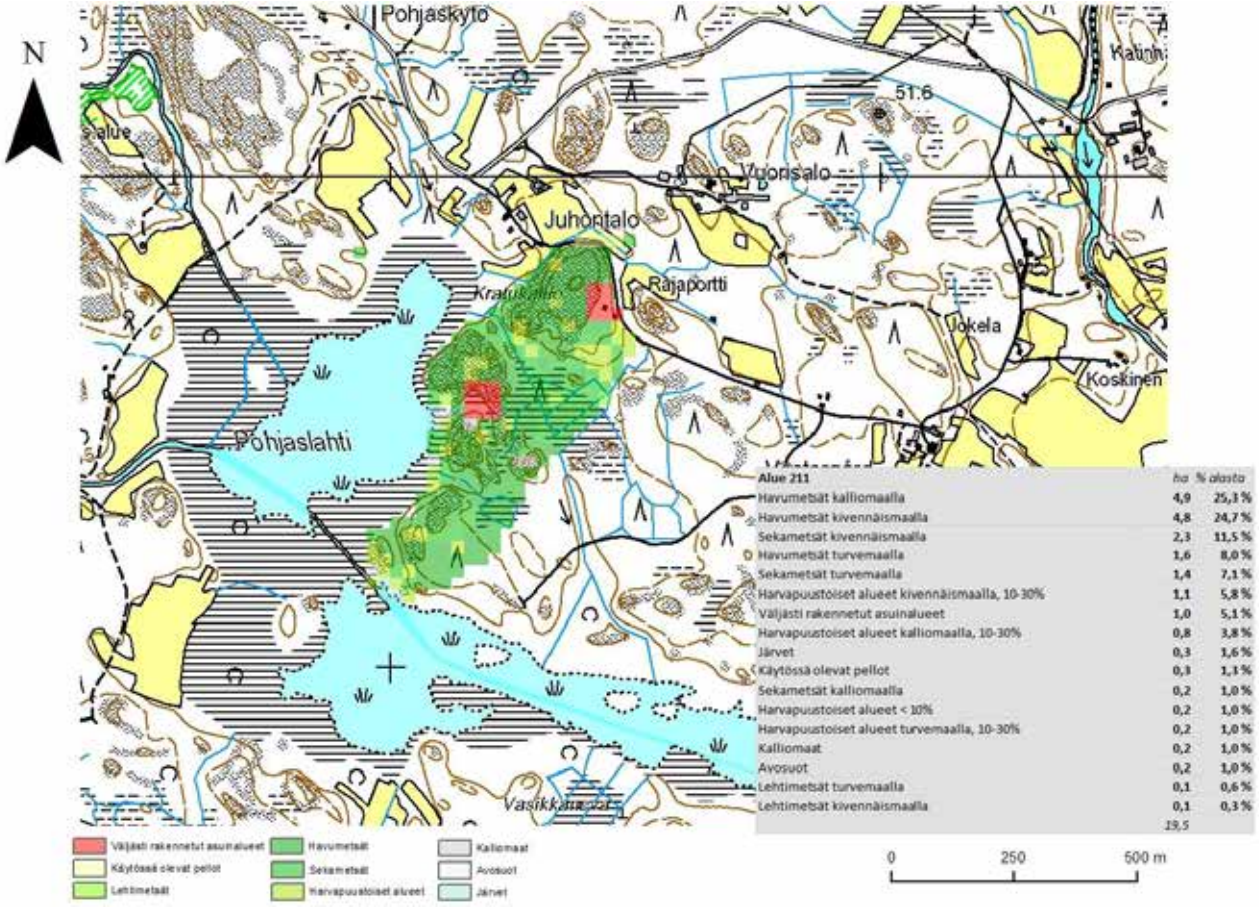
N
Pohjaskyto
Kalinh
51:6
Vuorisalo
Juhontalo
Räjäportti
Jokela
Koskinen
Pohjaslahti
Vasikkamäki
Alue 211 | ha | % alasta
Havumetsät kalliomaalla | 4,9 | 25,3 %
Havumetsät kivennäismaalla | 4,8 | 24,7 %
Sekametsät kivennäismaalla | 2,3 | 11,5 %
Havumetsät turvemaalla | 1,6 | 8,0 %
Sekametsät turvemaalla | 1,4 | 7,1 %
Harvapuustoiset alueet kivennäismaalla, 10-30% | 1,1 | 5,8 %
Väljästi rakennetut asuinalueet | 1,0 | 5,1 %
Harvapuustoiset alueet kalliomaalla, 10-30% | 0,8 | 3,8 %
Järvet | 0,3 | 1,6 %
Käytössä olevat pellot | 0,3 | 1,1 %
Sekametsät kalliomaalla | 0,2 | 1,0 %
Harvapuustoiset alueet < 10% | 0,2 | 1,0 %
Harvapuustoiset alueet turvemaalla, 10-30% | 0,2 | 1,0 %
Kalliomaat | 0,2 | 1,0 %
Avosuot | 0,2 | 1,0 %
Lehtimetsät turvemaalla | 0,1 | 0,6 %
Lehtimetsät kivennäismaalla | 0,1 | 0,3 %
19,5
Väljästi rakennetut asuinalueet
Käytössä olevat pellot
Lehtimetsät
Havumetsät
Sekametsät
Harvapuustoiset alueet
Kalliomaat
Avosuot
Järvet
0
250
500 m

1

2

3

Maakuntakaavanumero:	212
Kunta:	Siikainen
Alueen nimi:	Matovuoren kalliojakso
Pinta-ala (ha):	69,6
Taustaselvitys:	Maa-ainesselvitys III
Arviointiperuste 1:	Merkittävä maisematilan raja
Arviointiperuste 2:	Maisemallinen solmukohta
Arviointiperuste 3:	
Arviointiperuste 4:	
Kuvaus:	Alue, joka koostuu Hirvijärven ja Vuorijärven välisen kapean joen muodostaman laakson ympärillä sijaitsevista kallioista. Itäinen kallioalue on varsinkin lounaisrinteeltään jyrkkä ja jylhä. Kallio kohoaa varsin korkealle ympäristöstään ja sen laelta avautuu näköaloja lännen suuntaan, joskin puusto peittää monin paikoin näkymiä. Metsäisestä sijainnista johtuen kallion näkyvyys maastossa ei ole kovinkaan hyvä, mutta avoimilla alueilla se erottuu hyvin maisemassa. Alueen puusto on kallioalueella mäntyvaltaista, ja alhaalla laaksossa puolestaan on lehtometsää. Kallioalueen lounaisosassa on suojelualue (maakuntakaavassa SL-merkintä). Kallio kuuluu myös Luonnon- ja maisemansuojelun kannalta arvokkaat kallioalueet Turun- ja Porin läänissä -selvityksessä lueteltuihin kallioihin. Selvityksessä todetaan kallioalueen olevan erittyisesti biologisesti arvokas (lehtoalue). Alueen arvoluokitus on 4 (arvokas kallio). Läntinen Matovuori on laakea kallioalue, jonka eteläreuna on jyrkkä. Rinteet eivät kuitenkaan ole kovinkaan korkeita, joten näköaloja ei metsäiseen ympäristöön avaudu juurikaan. Kallio erottuu maisemassa läheiseltä pieneltä tieltä, muttei muutoin juurikaan. Luonnon- ja maisemansuojelun kannalta arvokkaat kallioalueet Turun- ja Porin läänissä -selvityksessä todetaan kalliolla olevan biologisia ja geologisia arvoja. Kallion arvoluokitus on 5 (kohtalaisen arvokas kallio).
Käyntipäivämäärä:	22.10.2012
Korkeus(m):	66
Korkeusero(m):	22

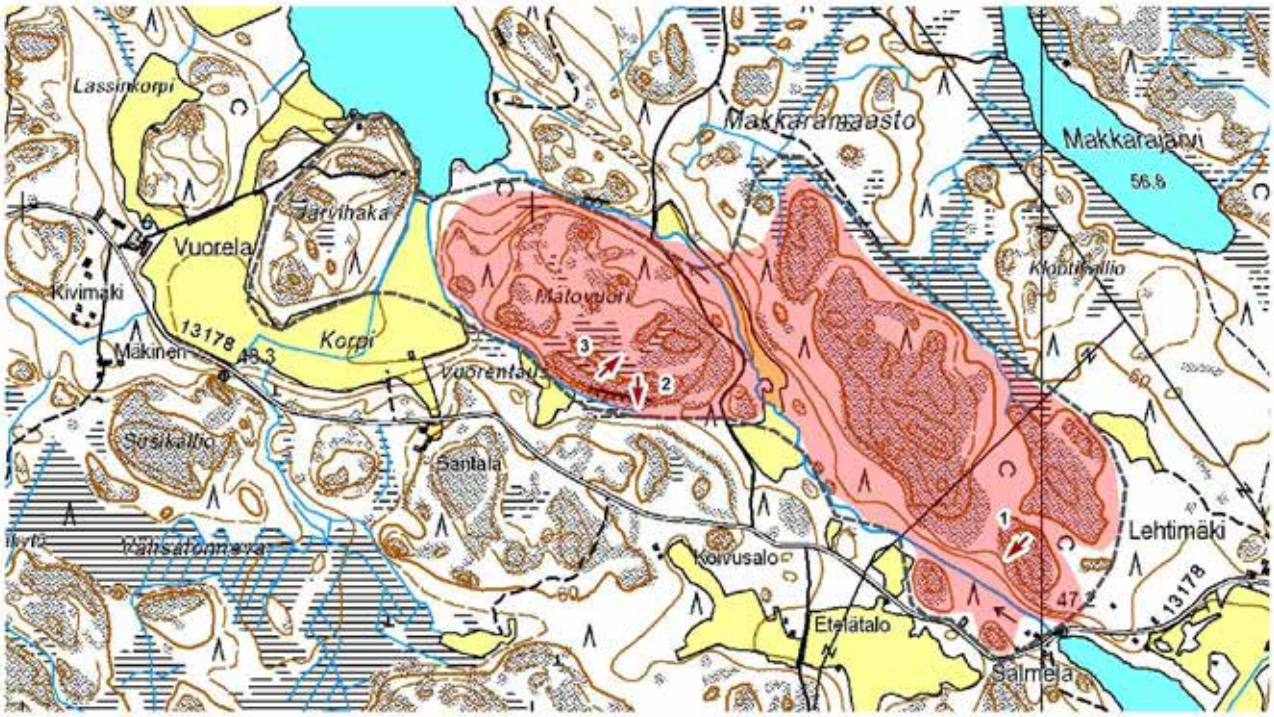

N

Kuvauspaikka ja -suunta

Vesi- ja ympäristöhallituksen aluerajaus

Alueen raja

0 250 500 m

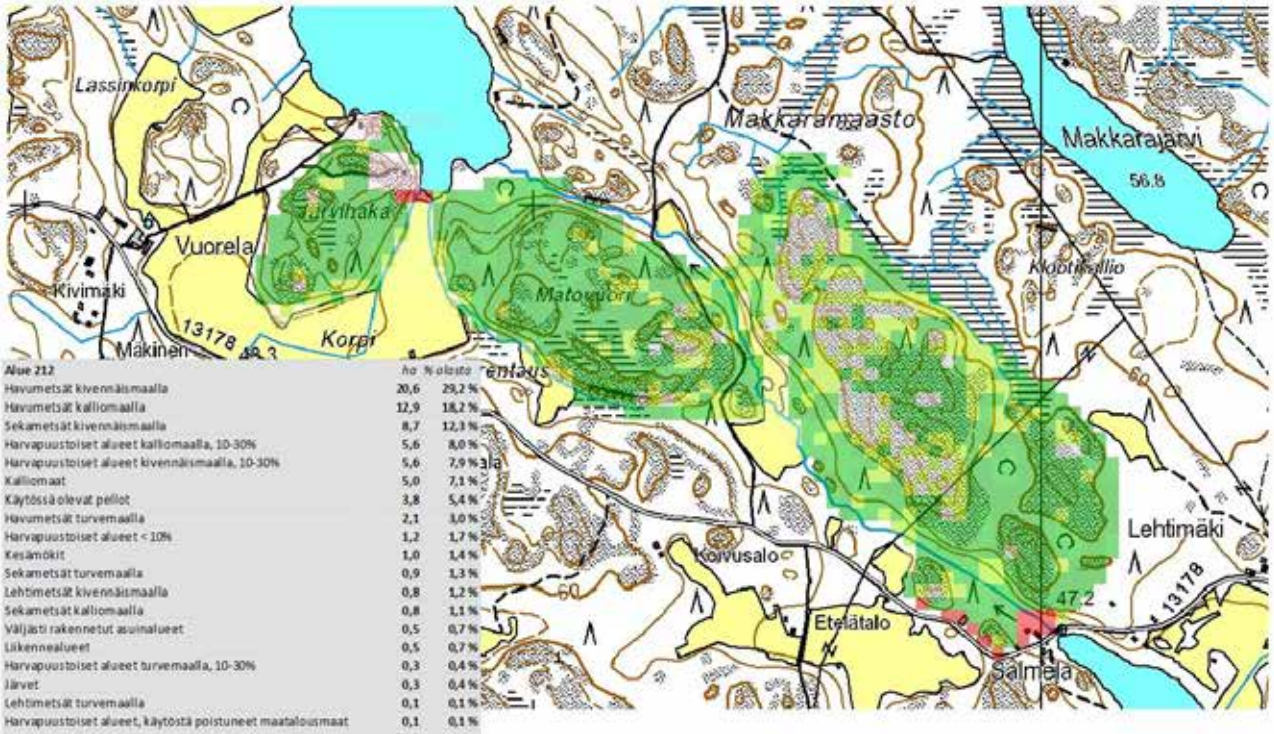

Alue 212	ha	% alasta
Havumetsät kivennäismaalla	20,6	29,2 %
Havumetsät kalliomaalla	12,9	18,2 %
Sekametsät kivennäismaalla	8,7	12,3 %
Harvapuustoiset alueet kalliomaalla, 10-30%	5,6	8,0 %
Harvapuustoiset alueet kivennäismaalla, 10-30%	5,6	7,9 %
Kalliomaat	5,0	7,1 %
Käytössä olevat pellot	3,8	5,4 %
Havumetsät turvemaalla	2,1	3,0 %
Harvapuustoiset alueet < 10%	1,2	1,7 %
Kesämökit	1,0	1,4 %
Sekametsät turvemaalla	0,9	1,3 %
Lehtimetsät kivennäismaalla	0,8	1,2 %
Sekametsät kalliomaalla	0,8	1,1 %
Väljästi rakennetut asuinalueet	0,5	0,7 %
Liikennealueet	0,5	0,7 %
Harvapuustoiset alueet turvemaalla, 10-30%	0,3	0,4 %
Järvet	0,3	0,4 %
Lehtimetsät turvemaalla	0,1	0,1 %
Harvapuustoiset alueet, käytöstä poistuneet maatalousmaat	0,1	0,1 %
	70,6	

N

Väljästi rakennetut asuinalueet
Liikennealueet
Kesämökit
Lehtimetsät
Havumetsät
Käytössä olevat pellot
Kalliomaat
Sekametsät
Harvapuustoiset alueet
Järvet

0 250 500 m

1

2

3

Maakuntakaavanumero:	213
Kunta:	Siikainen
Alueen nimi:	Makkarajärven kalliot
Pinta-ala (ha):	12,5
Taustaselvitys:	Maa-ainesselvitys III
Arviointiperuste 1:	Merkittävä maisematilan raja
Arviointiperuste 2:	
Arviointiperuste 3:	
Arviointiperuste 4:	
Kuvaus:	Kallioinen alue Makkarajärven koillisreunalla. Alue on osa laajaa avokallioaluekokonaisuutta. Kalliot ovat pääosin laakeita ja mäntyvaltaisia. Näkyvvys on yleisesti hyvä, mutta tiheitäkin paikkoja alueella on. Kallioalueen korkeimmat kohdat rajautuvat kohdealueen ulkopuolelle, joten kohdealueella korkeuserot ovat vähäiset. Tämä heikentään alueen maisemallisia tekijöitä. Harvasta puustosta johtuen näkymä järvelle on monin paikoin hyvä, mutta korkeuserojen puuttuessa näköala on rajallinen. Kalliot erottuvat järvimaisemassa loivasti nousevana pinnanmuotona. Alueella on kallioiden lomassa jonkin verran suoalueita. Järven rantaan on rakennettu uusi vapaa-ajan asunto sekä sille johtava tie.
Käyntipäivämäärä:	22.10.2012
Korkeus(m):	70
Korkeusero(m):	13

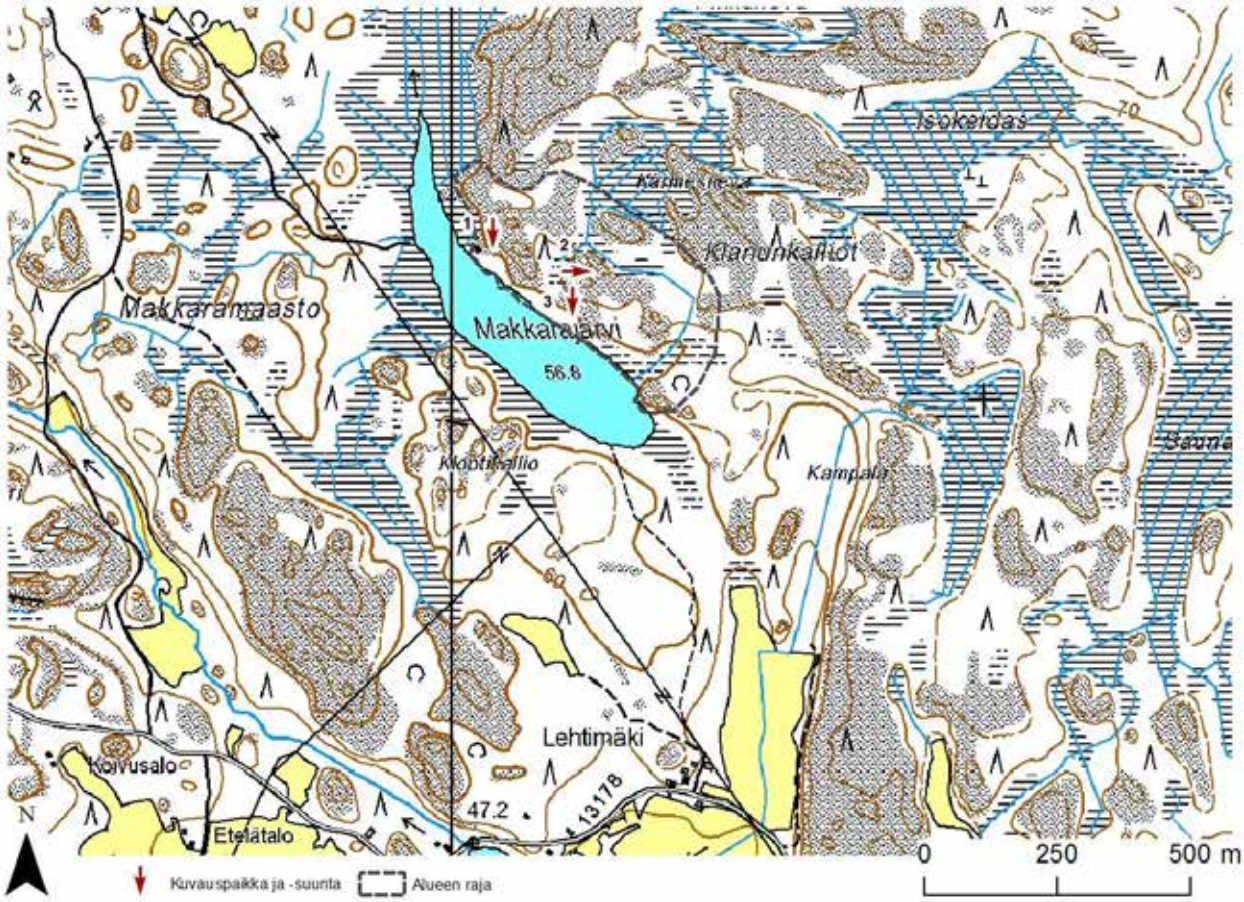

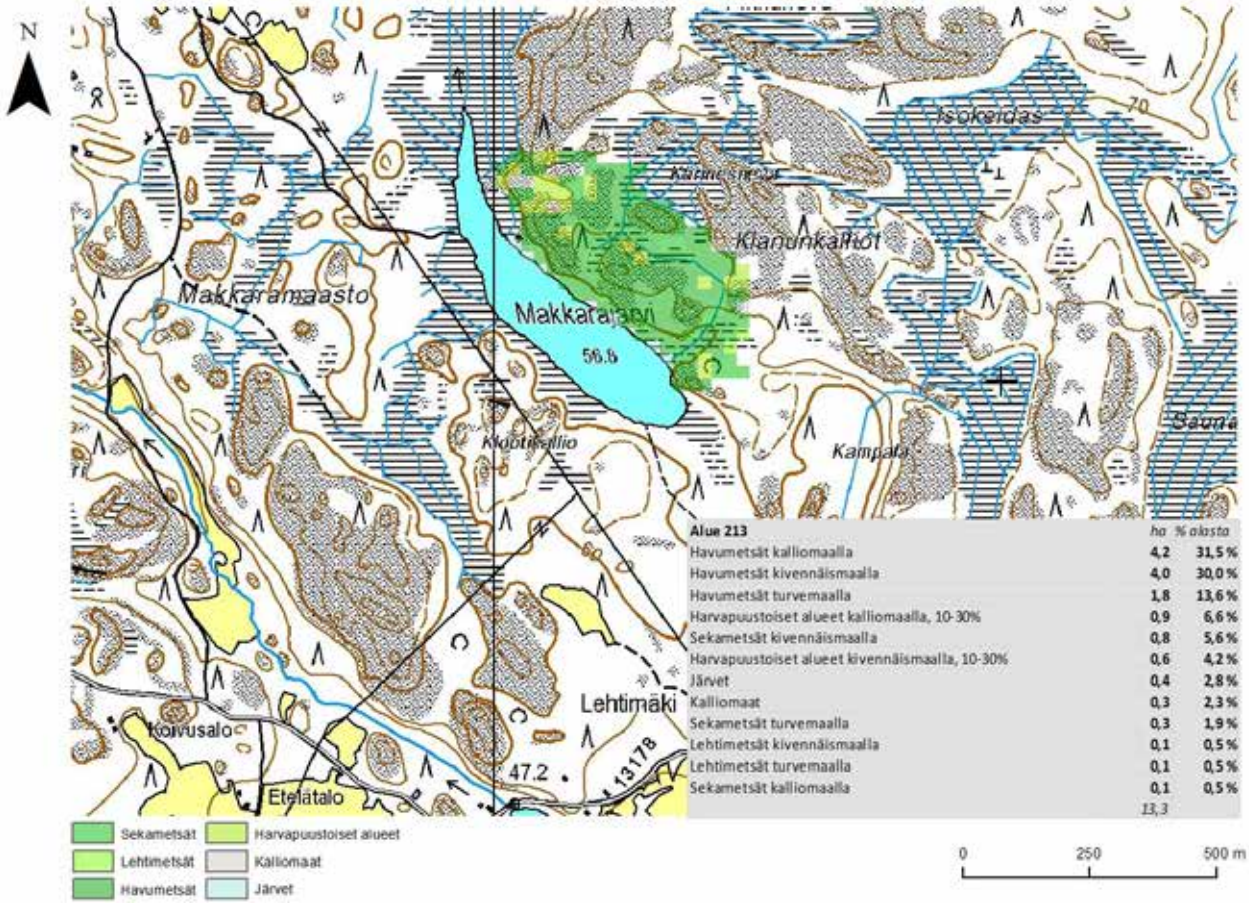

Alue 213	ha	% alasta
Havumetsät kalliomaalla	4,2	31,5 %
Havumetsät kivennäismaalla	4,0	30,0 %
Havumetsät turvemaalla	1,8	13,6 %
Harvapuustoiset alueet kalliomaalla, 10-30%	0,9	6,6 %
Sekametsät kivennäismaalla	0,8	5,6 %
Harvapuustoiset alueet kivennäismaalla, 10-30%	0,6	4,2 %
Järvet	0,4	2,8 %
Kalliomaat	0,3	2,3 %
Sekametsät turvemaalla	0,3	1,9 %
Lehtimetsät kivennäismaalla	0,1	0,5 %
Lehtimetsät turvemaalla	0,1	0,5 %
Sekametsät kalliomaalla	0,1	0,5 %
	13,3	

1

2

3

Maakuntakaavanumero:	215
Kunta:	Siikainen
Alueen nimi:	Vuorijärven kalliot
Pinta-ala (ha):	166,5
Taustaselvitys:	Maa-ainesselvitys III
Arviointiperuste 1:	Merkittävä maisematilan raja
Arviointiperuste 2:	Maisemallinen solmukohta
Arviointiperuste 3:	Erikoinen luonnonesiintymä
Arviointiperuste 4:	
Kuvaus:	Kahteen osa-alueeseen jakautunut osa-alue. Vuorijärven eteläpuolella sijaitseva eteläinen osa-alue on länsiosaltaan kuusivaltaista talousmetsää, joka sisältää hieman avokalliota. Alueen itäosassa avokalliot ovat hallitseva maastoelementti. Kallioiden rinteet ovat paikoin jyrkkiä, ja osa kallioista on louhikkoisia. Kuitenkin myös laakeaa ja tasaista avokalliopintaa esiintyy. Osa alueesta kuuluu luonnonsuojelualueeseen (maakuntakaavassa S-merkintä). Alueen pohjoisreunalta avautuu paikoin hyvä näköala alas Vuorijärvelle. Rinne myös erottuu hyvin järvimaisemassa. Aluetta halkoo voimalinja. Pohjoinen osa-alue sijaitsee Vuorijärven kapean pohjoisosan ympärillä. Alueeseen sisältyy useita pienehköjä avokalliomäkiä, joiden ympärillä kasvaa kuusimetsää. Osa kalliomäistä on varsin jyrkkäpiirteisiä. Maisemallisesti alueen merkittävin osa on kapea ja osin umpeenkasvanut järven ranta-alue ja sitä ympäröivät kalliot. Kalliot eivät ole kovinkaan korkeita, mutta niiltä avautuu hyvä näköala järvelle, ja ne myös muodostavat merkittävän maisemaelementin järvimaisemaan.
Käyntipäivämäärä:	22.10.2012
Korkeus(m):	73
Korkeusero(m):	27

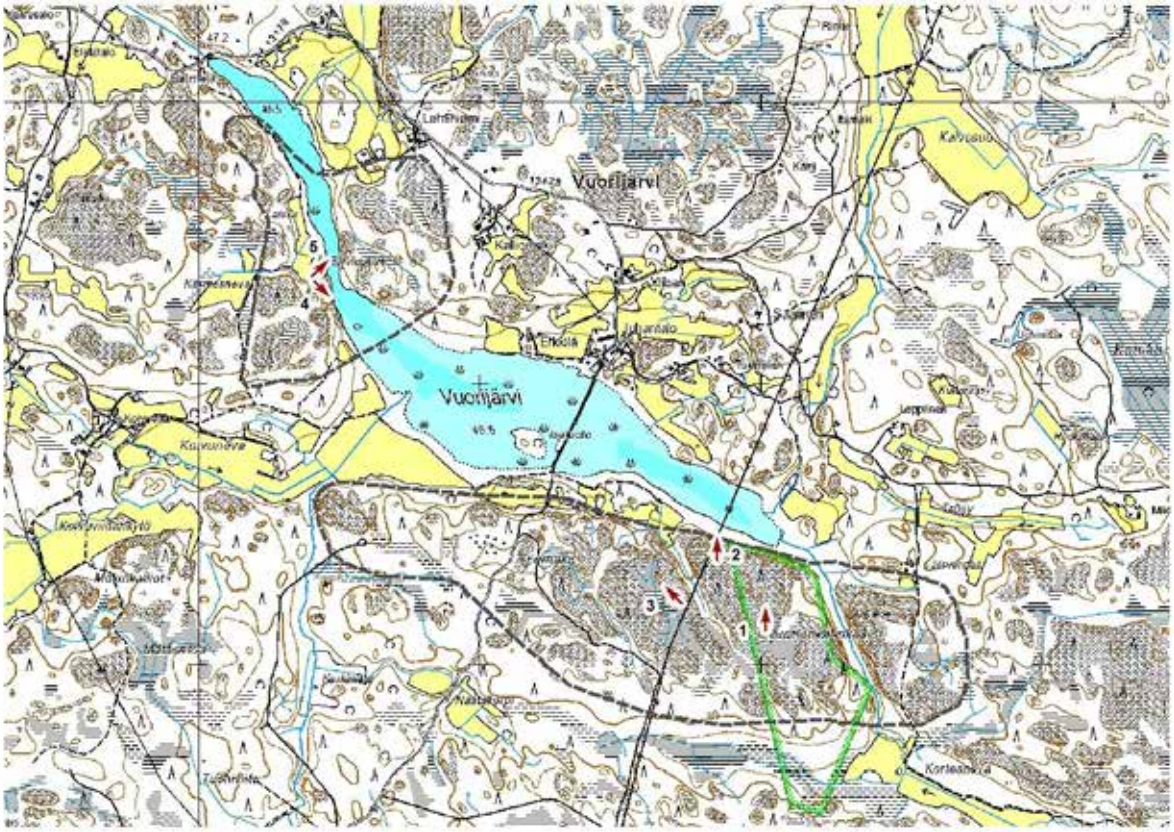

N

Kuvauspaikka ja -suunta Alueen raja

0 500 1 000 m

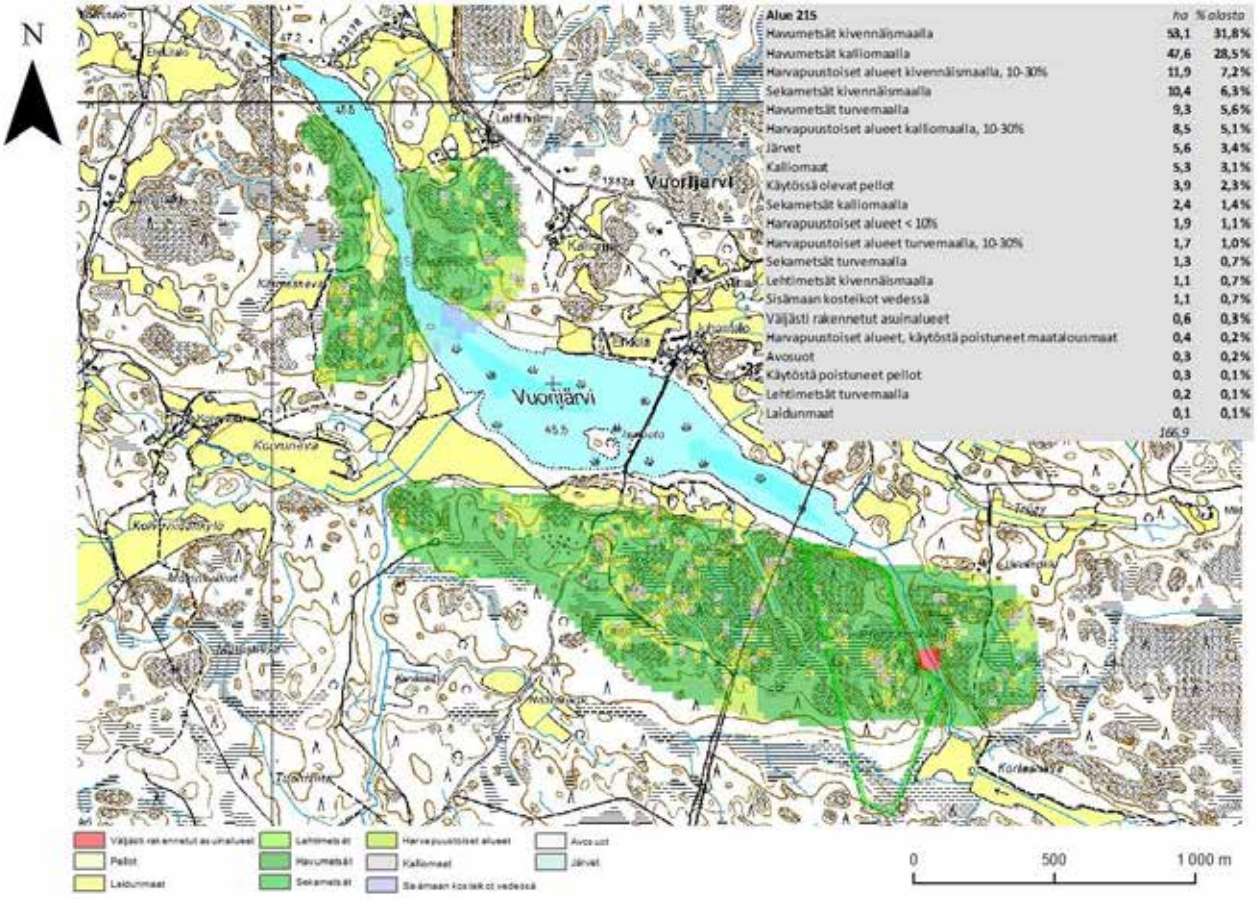

Alue 215	ha	% alasta
Havumetsät kivennäismaalla	53,1	31,8%
Havumetsät kalliomaalla	47,6	28,5%
Harvapuustoiset alueet kivennäismaalla, 10-30%	11,9	7,2%
Sekametsät kivennäismaalla	10,4	6,3%
Havumetsät turvemaalla	9,3	5,6%
Harvapuustoiset alueet kalliomaalla, 10-30%	8,5	5,1%
Järvet	5,6	3,4%
Kalliomaat	5,3	3,1%
Käytössä olevat pellot	3,9	2,3%
Sekametsät kalliomaalla	2,4	1,4%
Harvapuustoiset alueet < 10%	1,9	1,1%
Harvapuustoiset alueet turvemaalla, 10-30%	1,7	1,0%
Sekametsät turvemaalla	1,3	0,7%
Lehtimetsät kivennäismaalla	1,1	0,7%
Sisämaan kosteikot vedessä	1,1	0,7%
Väljästi rakennetut asuinalueet	1,1	0,7%
Harvapuustoiset alueet, käytöstä poistuneet maatalousmaat	0,6	0,3%
Avosuot	0,4	0,2%
Käytöstä poistuneet pellot	0,3	0,2%
Lehtimetsät turvemaalla	0,3	0,1%
Laidunmaat	0,2	0,1%
	0,1	0,1%
	166,9	

1

2

3

4

5

Maakuntakaavanumero:	216
Kunta:	Siikainen
Alueen nimi:	Lavasjärven kalliot
Pinta-ala (ha):	2,3
Taustaselvitys:	Maa-ainesselvitys III
Arviointiperuste 1:	Merkittävä maisematilan raja
Arviointiperuste 2:	Asutukseen tai tiemaisemaan liittyvä kallio
Arviointiperuste 3:	
Arviointiperuste 4:	
Kuvaus:	Pieni alue Lavasjärven itäreunalla. Alueeseen kuuluu matala kalliomäki, jonka keskellä on linkkimasto. Alueen eteläreunalla on useita rakennuksia. Alueen puusto on harvahkoa männikköä. Mäen laelta avautuu puuston jonkin verran rajoittama näkymä järvelle. Mäki myös erottuu muutoin tasaisesta rantamaisemasta järveltä päin tarkasteltuna.
Käyntipäivämäärä:	12.10.2012
Korkeus(m):	78
Korkeusero(m):	15

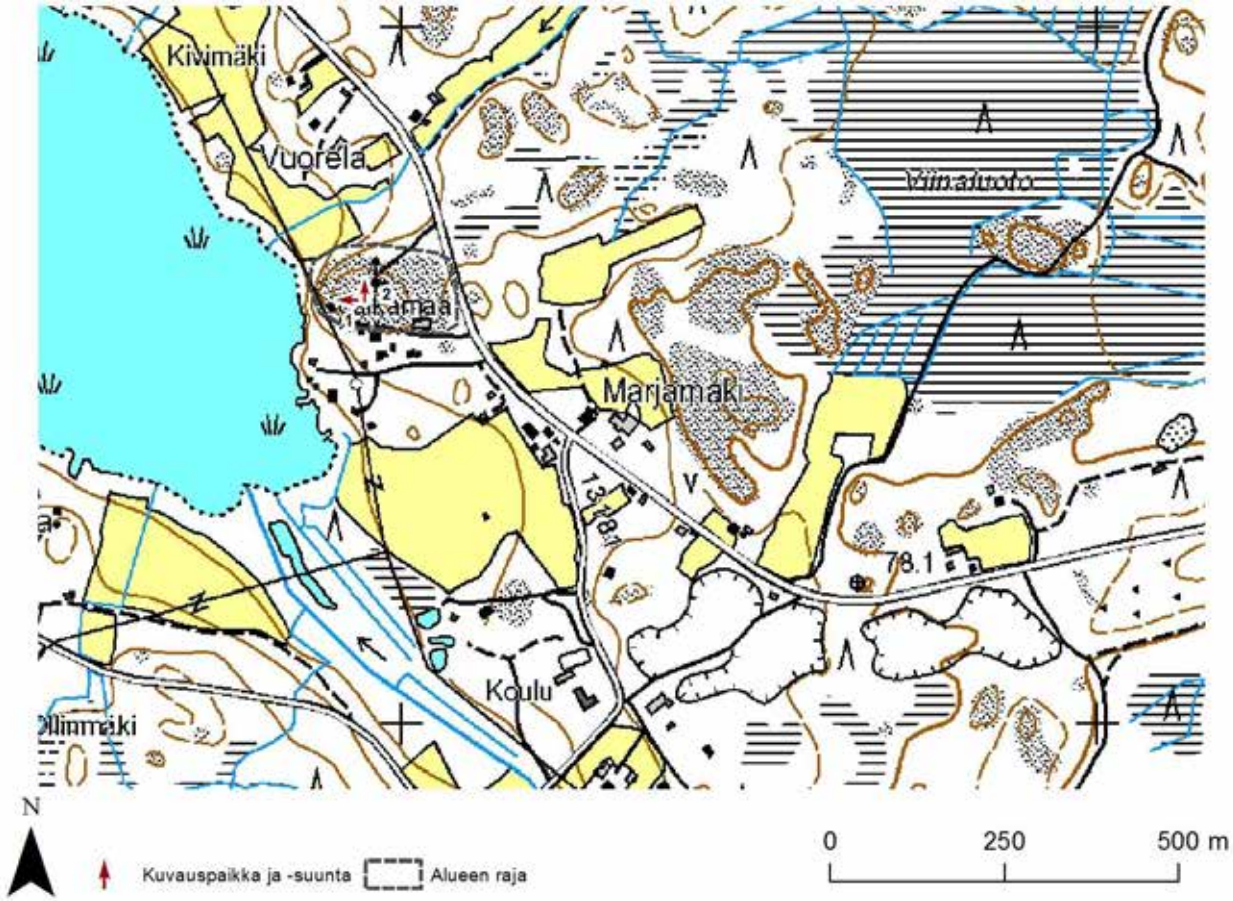
Kivimäki
Vuorela
Viinaluoto
Marjamäki
Koulu
78.1
N
Kuvauspaikka ja -suunta
Alueen raja
0
250
500 m

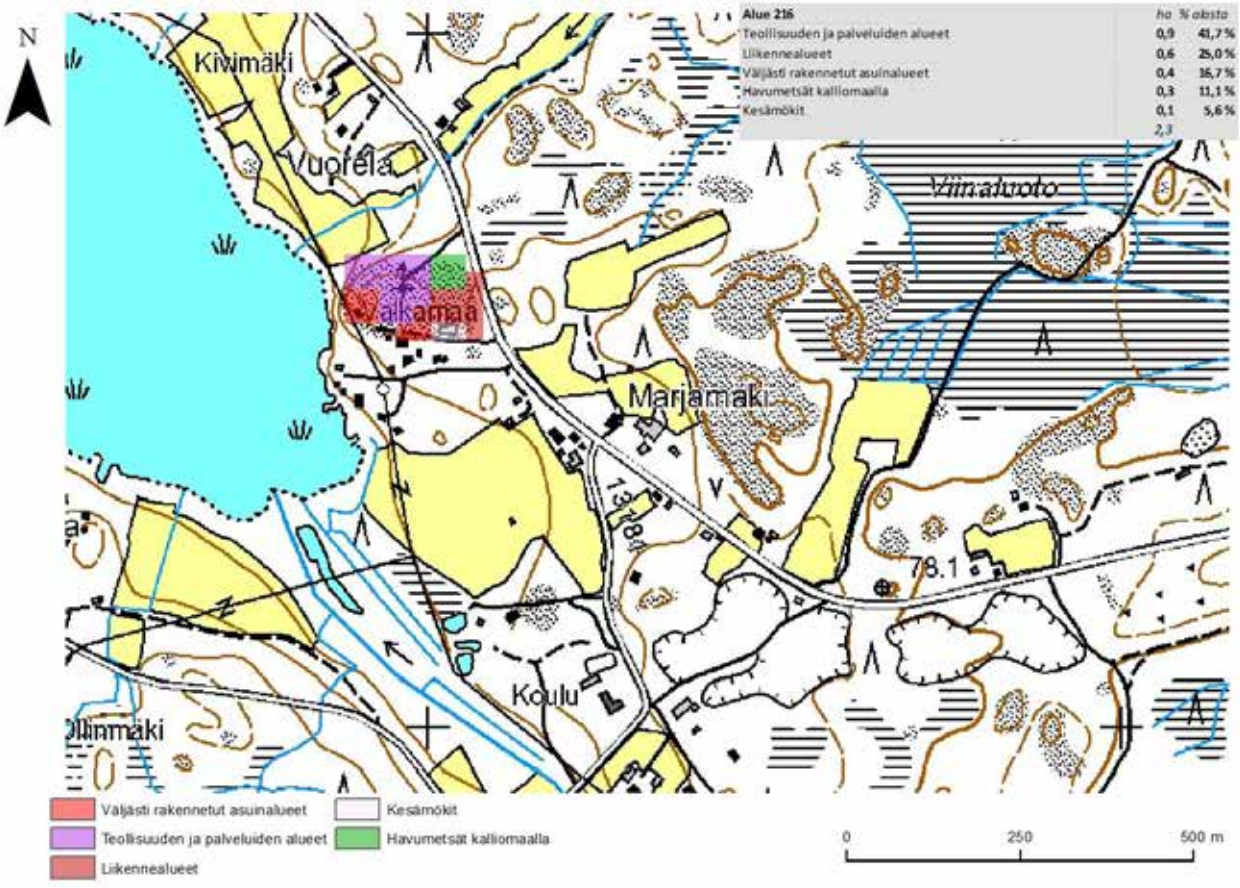
Alue 216 | ha | % alasta
Teollisuuden ja palveluiden alueet | 0,9 | 41,7 %
Liikennealueet | 0,6 | 25,0 %
Väljästi rakennetut asuinalueet | 0,4 | 16,7 %
Havumetsät kalliomaalla | 0,3 | 11,1 %
Kesämökit | 0,1 | 5,6 %
2,3
Kivimäki
Vuorela
Viinaluoto
Marjamäki
Koulu
78.1
N
Väljästi rakennetut asuinalueet
Teollisuuden ja palveluiden alueet
Liikennealueet
Kesämökit
Havumetsät kalliomaalla
0
250
500 m

1

2

Maakuntakaavanumero:	217
Kunta:	Siikainen
Alueen nimi:	Kallijärven kallio
Pinta-ala (ha):	2,4
Taustaselvitys:	Maa-ainesselvitys III
Arviointiperuste 1:	Merkittävä maisematilan raja
Arviointiperuste 2:	Asutukseen tai tiemaisemaan liittyvä kallio
Arviointiperuste 3:	
Arviointiperuste 4:	
Kuvaus:	Hyvin pieni kalliomäkialue Kallijärven itäreunalla. Alueella on lukuisia vapaa-ajan asuntoja, joten metsäisen alueen koko on hyvin pieni. Alueen puusto on harvaa männikköä. Mäki on hyvin matala, mutta sen laelta avautuu kuitenkin näköala järvelle. Alue myös erottuu hyvin suovaltaisesta ympäristöstään maisemassa.
Käyntipäivämäärä:	12.10.2012
Korkeus(m):	80
Korkeusero(m):	6

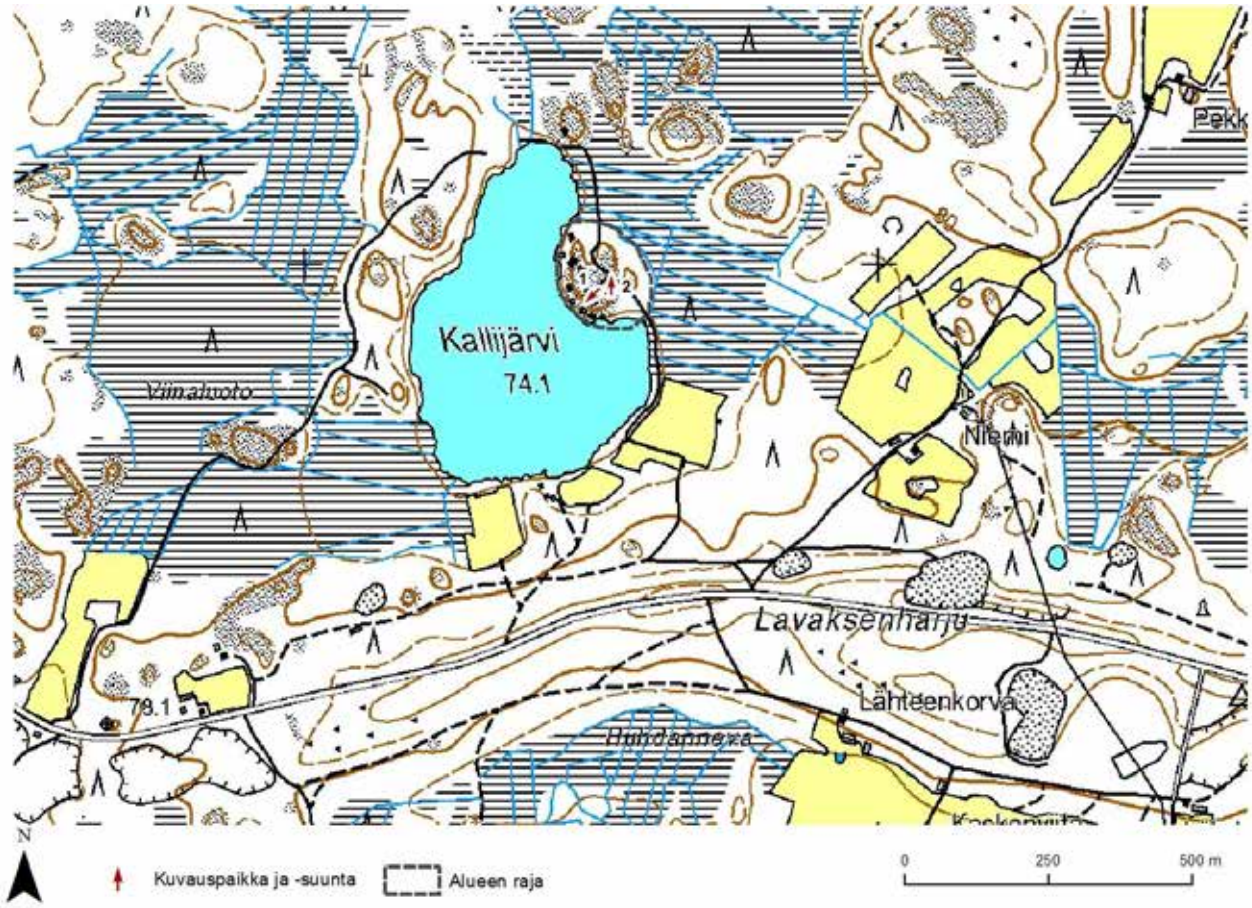
Kallijärvi
74.1
Viinaluoto
Niemi
Lavaksenharju
Lähteenkorva
78.1
Huhdanneva
Kuvauspaikka ja -suunta
Alueen raja
0
250
500 m

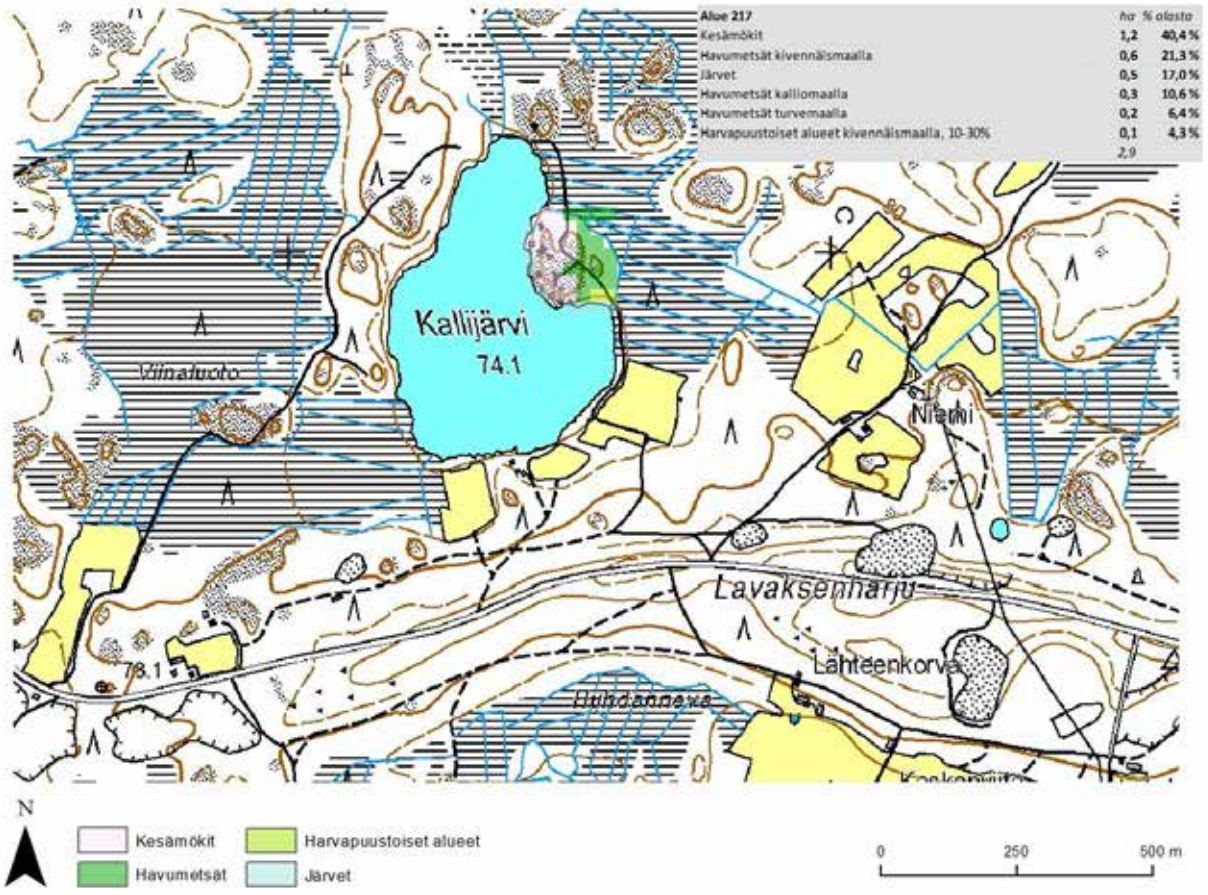
Alue 217 ha % alasta
Kesämökit 1,2 40,4 %
Havumetsät kivennäismaalla 0,6 21,3 %
Järvet 0,5 17,0 %
Havumetsät kalliomaalla 0,3 10,6 %
Havumetsät turvemaalla 0,2 6,4 %
Harvapuustoiset alueet kivennäismaalla, 10-30% 0,1 4,3 %
2,9
Kallijärvi
74.1
Viinaluoto
Niemi
Lavaksenharju
Lähteenkorva
78.1
Huhdanneva
N
Kesämökit
Havumetsät
Harvapuustoiset alueet
Järvet
0
250
500 m

1

2

Maakuntakaavanumero:	218
Kunta:	Siikainen
Alueen nimi:	Jyllinkallio
Pinta-ala (ha):	15,1
Taustaselvitys:	Maa-ainesselvitys III
Arviointiperuste 1:	Maisemallinen solmukohta
Arviointiperuste 2:	Erikoinen luonnonesiintymä
Arviointiperuste 3:	
Arviointiperuste 4:	
Kuvaus:	Alue Leppijärvestä Siikaisjärveen laskevan Leppijoen alajuoksun varrella. Alueen metsä on pääosin sekametsää. Alueella on yksi suurehko kalliomäki (Jyllinkallio) sekä joukko pienempiä kallioita. Mäet ovat matalia ja laakeita, joskin Jyllinkosken länsipuolisen kallion jyrkänne muodostaa kosken rantaan merkittävän maisemaelementin. Alueen merkittävyys rakentuu joen, erityisesti Jyllinkosken, rannoille. Koski ja sen ranta-alueiden tuntumassa olevat kalliot muodostavat erityisen ja poikkeavan lähimaiseman. Aluen on merkitty maakuntakaavaan MY-merkinnällä (Maa- ja metsätalousvaltainen alue, jolla on erityisiä ympäristöarvoja).
Käyntipäivämäärä:	22.10.2012
Korkeus(m):	54
Korkeusero(m):	9

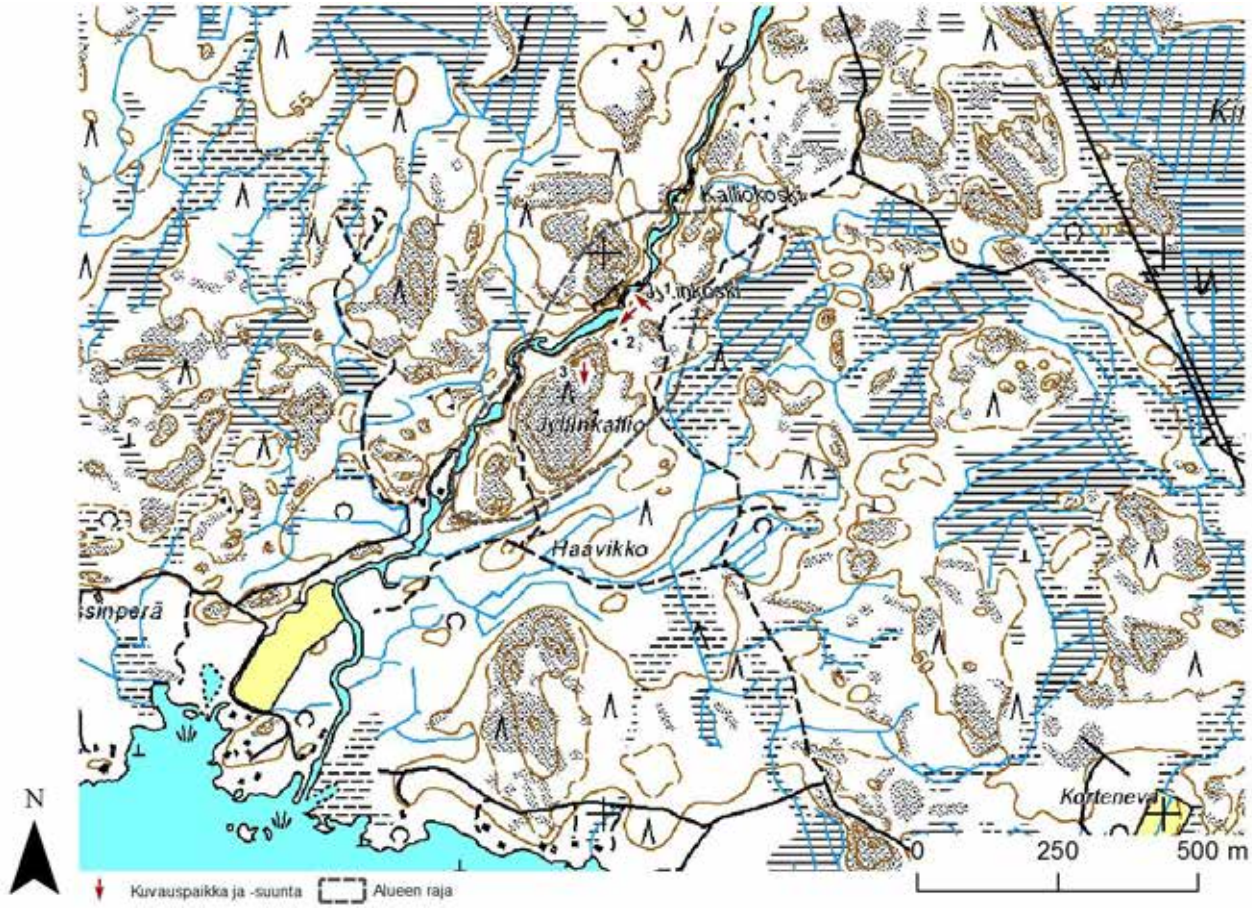

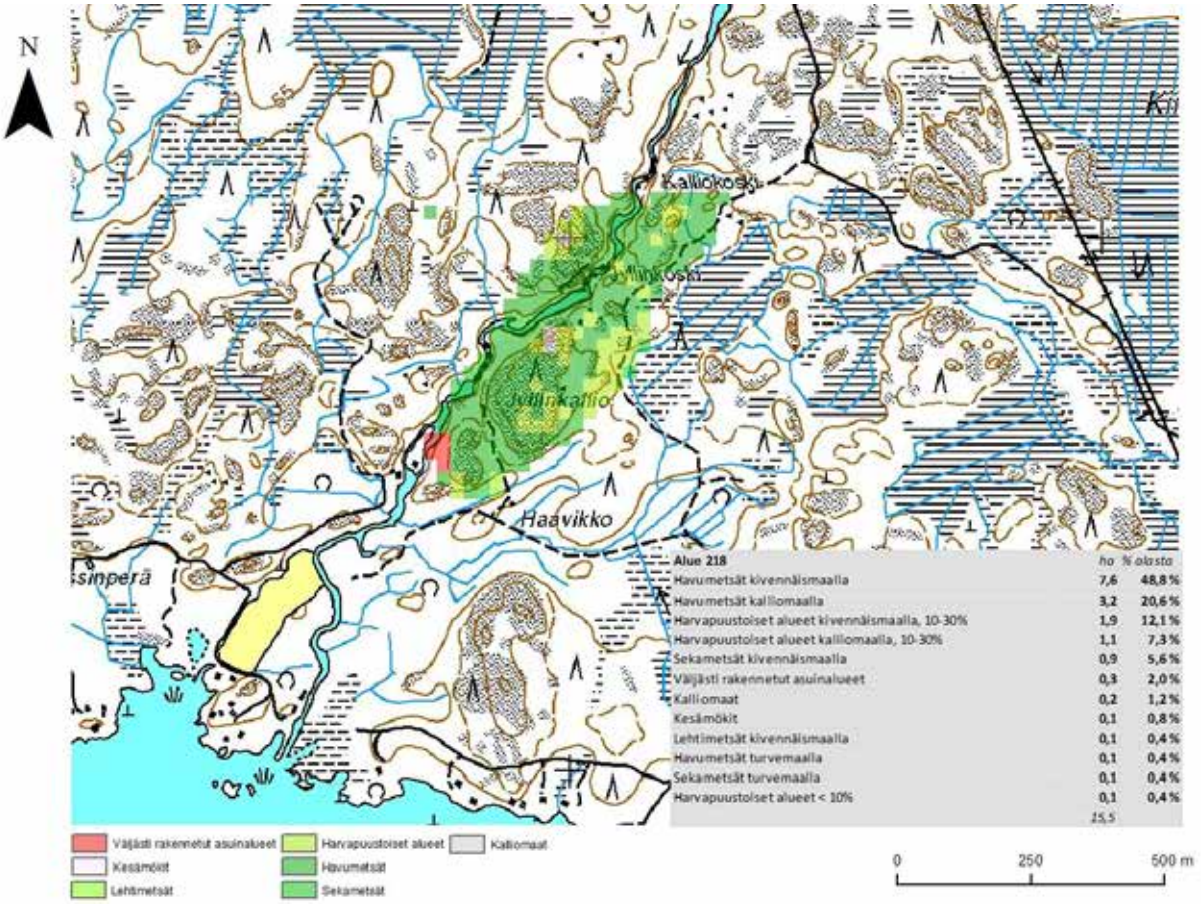

Alue 218	ha	% alasta
Havumetsät kivennäismaalla	7,6	48,8 %
Havumetsät kalliomaalla	3,2	20,6 %
Harvapuustoiset alueet kivennäismaalla, 10-30%	1,9	12,1 %
Harvapuustoiset alueet kalliomaalla, 10-30%	1,1	7,3 %
Sekametsät kivennäismaalla	0,9	5,6 %
Väljästi rakennetut asuinalueet	0,3	2,0 %
Kalliomaat	0,2	1,2 %
Kesämökit	0,1	0,8 %
Lehtimetsät kivennäismaalla	0,1	0,4 %
Havumetsät turvemaalla	0,1	0,4 %
Sekametsät turvemaalla	0,1	0,4 %
Harvapuustoiset alueet < 10%	0,1	0,4 %
	15,5	

1

2

3

Maakuntakaavanumero:	219
Kunta:	Siikainen
Alueen nimi:	Kiimakeitaan kallio
Pinta-ala (ha):	53,1
Taustaselvitys:	Maa-ainesselvitys III
Arviointiperuste 1:	Erikoinen luonnonesiintymä
Arviointiperuste 2:	
Arviointiperuste 3:	
Arviointiperuste 4:	
Kuvaus:	Alue, joka käsittää Kiimakeitaan suojellun itäosan (maakuntakaavamerkintä S) sekä sitä ympäröivät metsämaat. Alue on hyvin tasainen ja lähes kauttaaltaan harvaa mäntymetsää. Alueella on useita erikokoisia sileitä avokalliopaljastumia. Tasaisuudesta johtuen alueella ei ole näköalaan perustuvia maisematekijöitä, mutta alue muodostaa suojellun avosuon ympärille yhtenäisen luonnollisen metsämaiseman.
Käyntipäivämäärä:	22.10.2012
Korkeus(m):	60
Korkeusero(m):	5

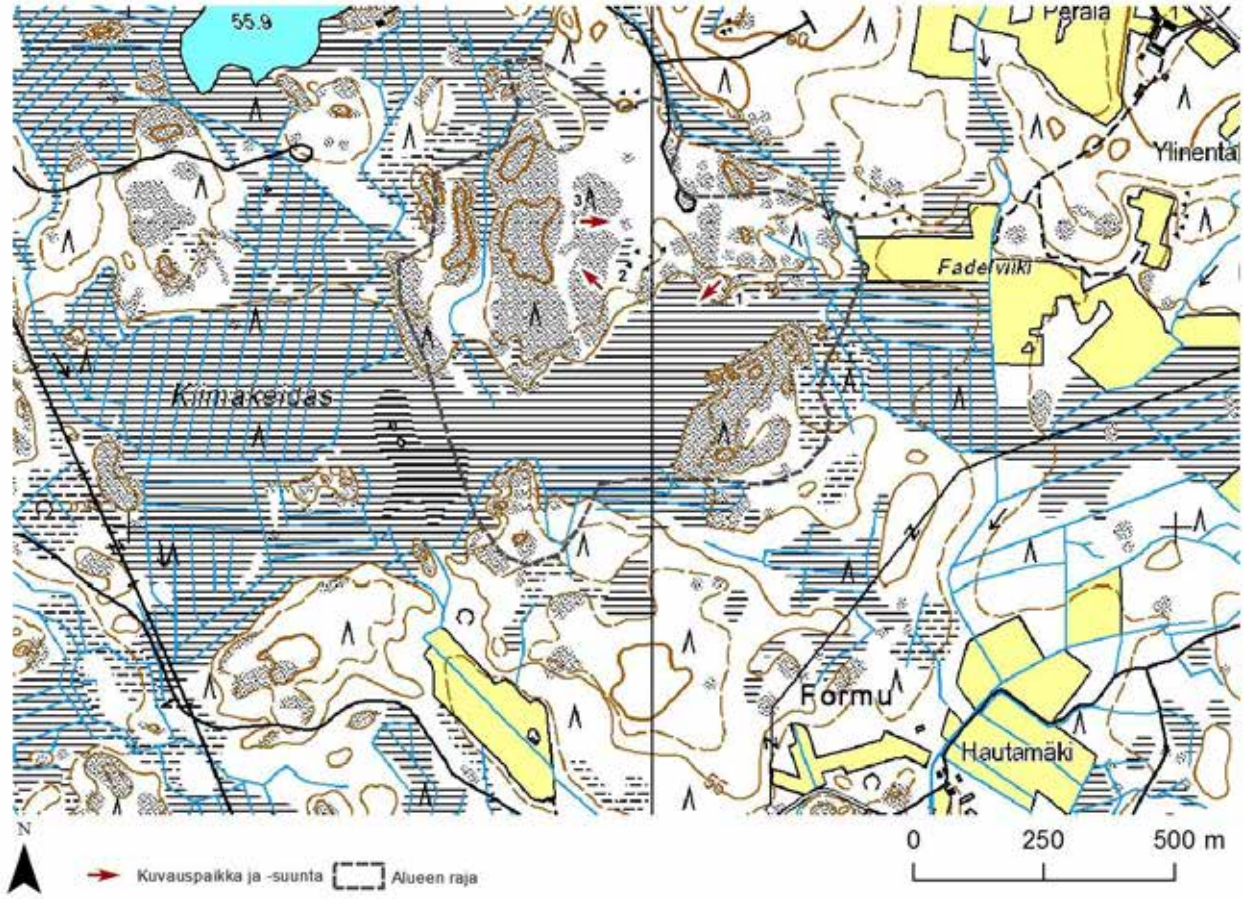

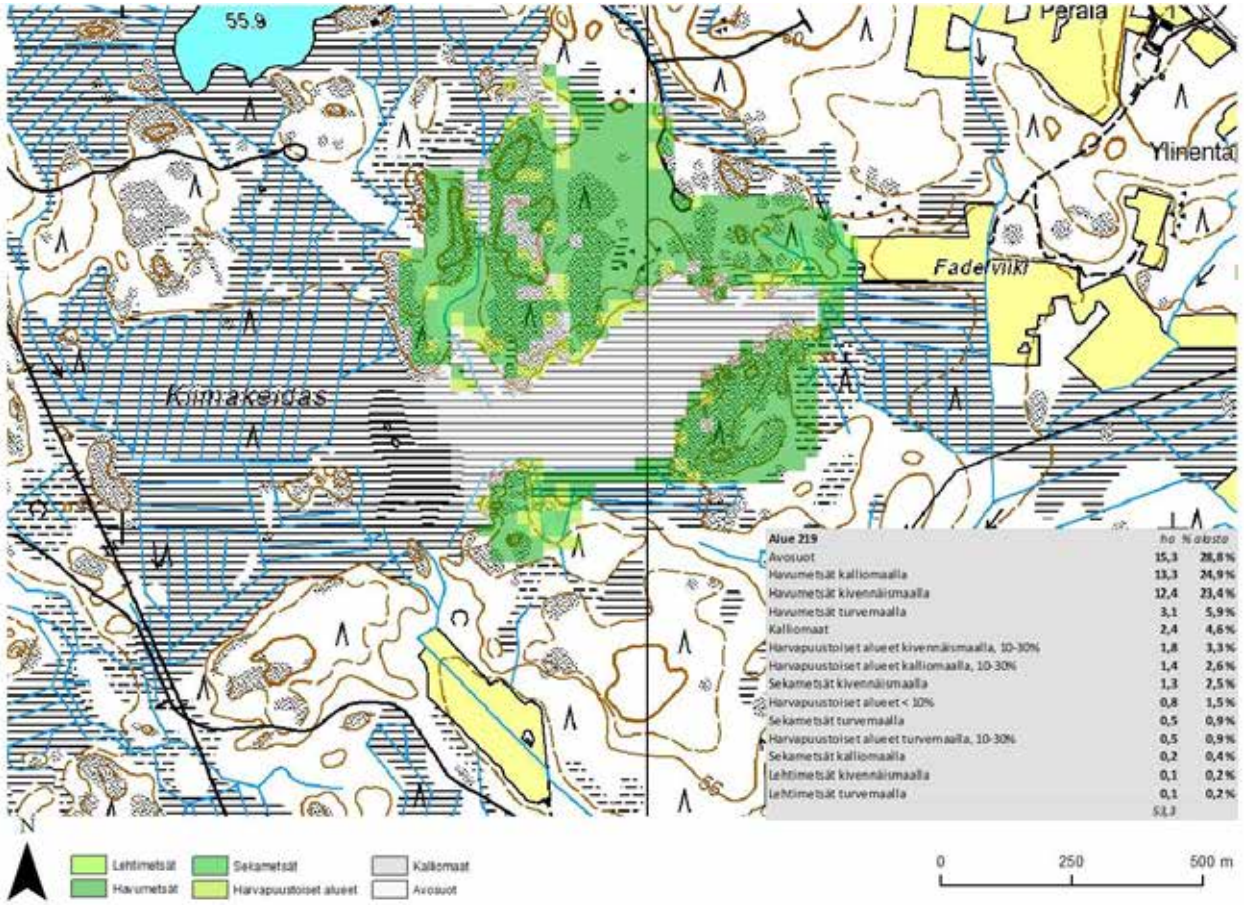

Alue 219	ha	% alasta
Avosuot	15,3	28,8 %
Havumetsät kalliomaalla	13,3	24,9 %
Havumetsät kivennäismaalla	12,4	23,4 %
Havumetsät turvemaalla	3,1	5,9 %
Kalliomaat	2,4	4,6 %
Harvapuustoiset alueet kivennäismaalla, 10-30%	1,8	3,3 %
Harvapuustoiset alueet kalliomaalla, 10-30%	1,4	2,6 %
Sekametsät kivennäismaalla	1,3	2,5 %
Harvapuustoiset alueet < 10%	0,8	1,5 %
Sekametsät turvemaalla	0,5	0,9 %
Harvapuustoiset alueet turvemaalla, 10-30%	0,5	0,9 %
Sekametsät kalliomaalla	0,2	0,4 %
Lehtimetsät kivennäismaalla	0,1	0,2 %
Lehtimetsät turvemaalla	0,1	0,2 %
	53,3	

1

2

3

Maakuntakaavanumero:	222
Kunta:	Ulvila
Alueen nimi:	Lähdekallio
Pinta-ala (ha):	1,9
Taustaselvitys:	Maa-ainesselvitys II
Arviointiperuste 1:	Merkittävä maisematilan raja
Arviointiperuste 2:	
Arviointiperuste 3:	
Arviointiperuste 4:	
Kuvaus:	Pieni avokalliopaljastuma tasaisessa metsässä. Kallio on hyvin matala ja laakea. Lännessä alue rajautuu laajaan peltoaukeaan, mutta tiheän puuston ja alueen mataluuden vuoksi se ei erotu maisemassa mitenkään. Myöskään näköaloja ei kallioilta avaudu. Suljetussa metsämaisemassa kallio on tosin ympäristöstään poikkeava elementti. Puusto kalliolla on kallioille tyypillistä mäntymetsää.
Käyntipäivämäärä:	16.8.2012
Korkeus(m):	17
Korkeusero(m):	10

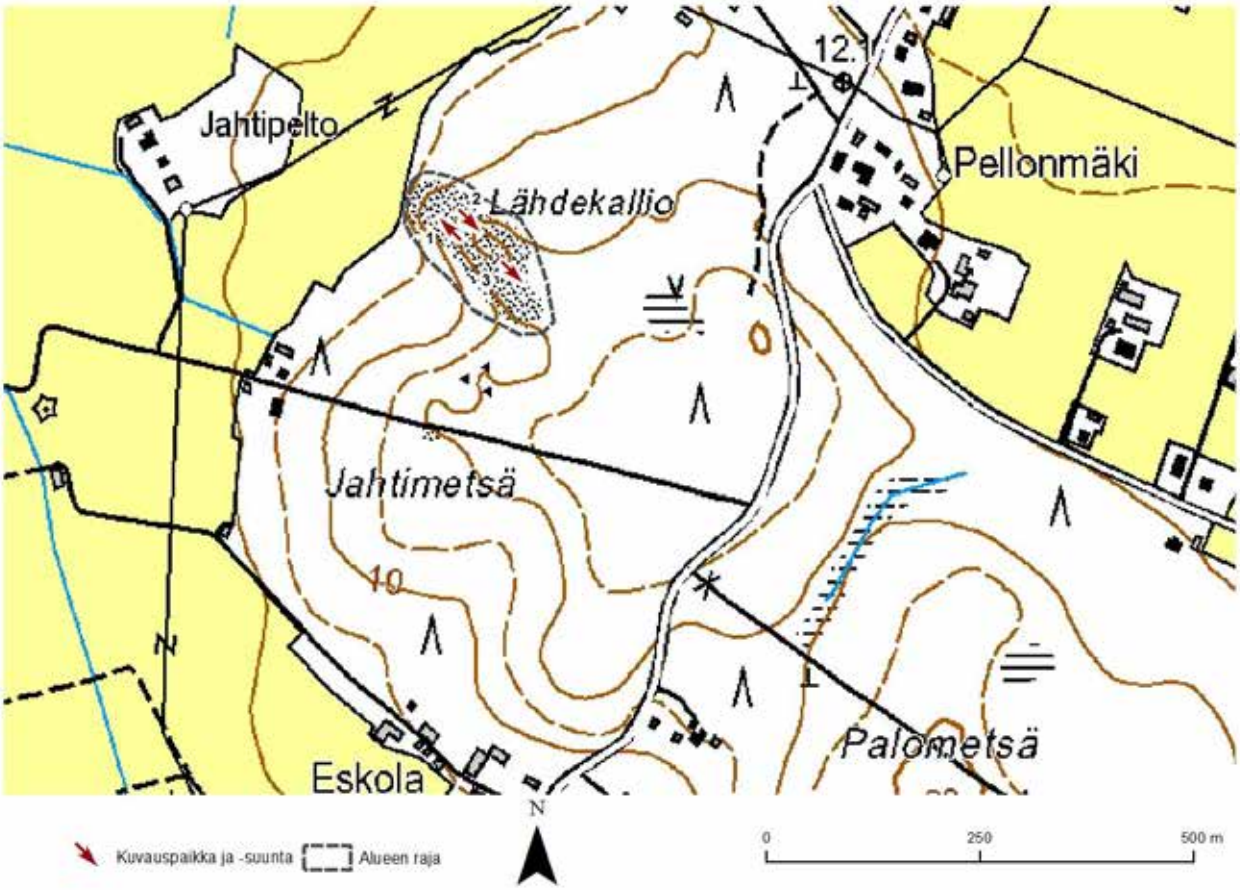
Jahtipelto
Lähdekallio
Pellonmäki
Jahtimetsä
Palometsä
Eskola
12.
10
N
Kuvauspaikka ja -suunta
Alueen raja
0
250
500 m

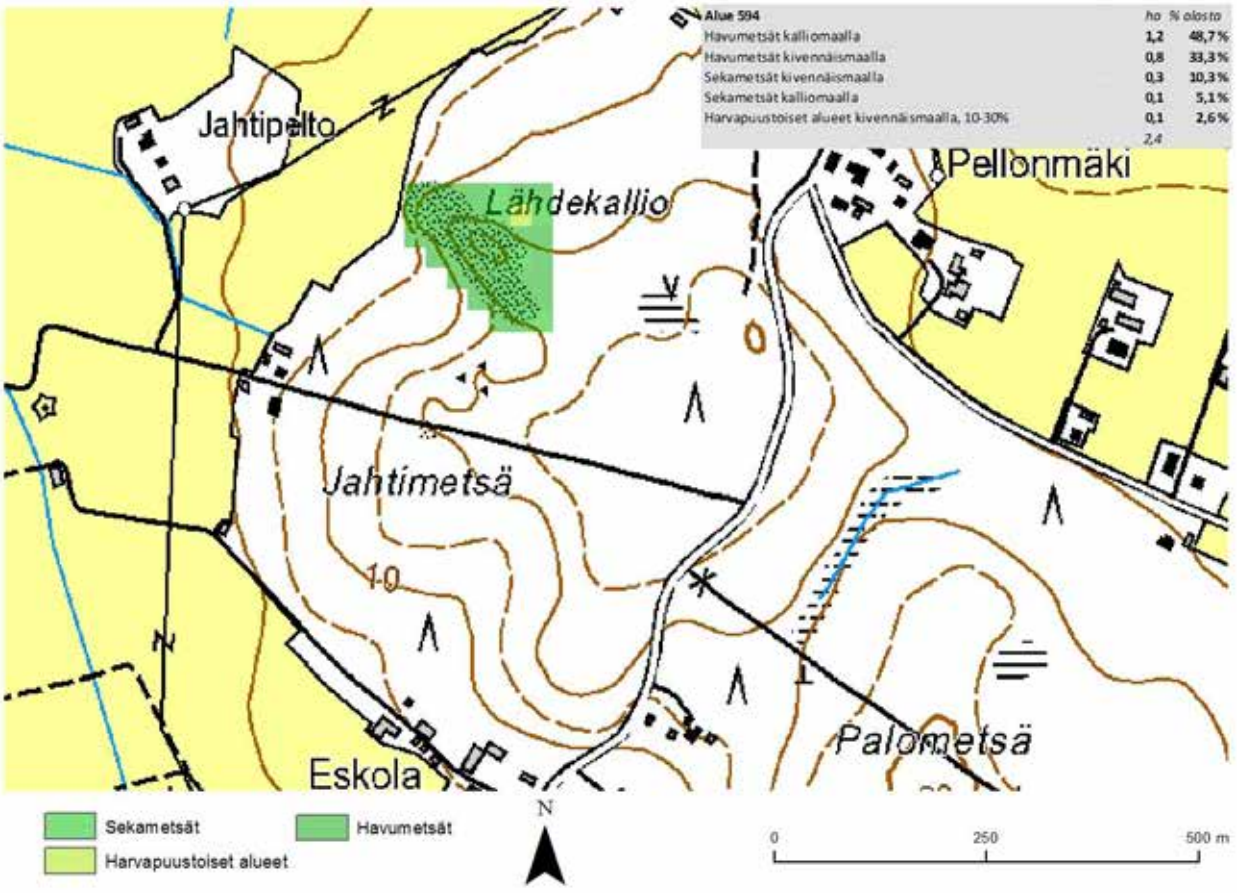
Alue 594 ha % alosta
Havumetsät kalliomaalla 1,2 48,7%
Havumetsät kivennäismaalla 0,8 33,3%
Sekametsät kivennäismaalla 0,3 10,3%
Sekametsät kalliomaalla 0,1 5,1%
Harvapuustoiset alueet kivennäismaalla, 10-30% 0,1 2,6%
2,4
Jahtipelto
Lähdekallio
Pellonmäki
Jahtimetsä
Palometsä
Eskola
10
N
Sekametsät
Havumetsät
Harvapuustoiset alueet
0
250
500 m

1

2

3

Maakuntakaavanumero:	223
Kunta:	Lavia
Alueen nimi:	Vohlavuori
Pinta-ala (ha):	40,7
Taustaselvitys:	Maa-ainesselvitys III
Arviointiperuste 1:	Merkittävä maisematilan raja
Arviointiperuste 2:	Asutukseen tai tiemaisemaan liittyvä kallio
Arviointiperuste 3:	
Arviointiperuste 4:	
Kuvaus:	Alue, joka koostuu jyrkkäpiirteisestä Vohlavuoresta, laakeasta Kortekurunvuoresta sekä niitä ympäröivästä metsästä. Vohlavuori kohoaa huomattavasti ympäristöään korkeammalle, ja sieltä avautuu näköaloja eri suuntiin. Parhaat näköalat ovat etelään ja länteen, jossa erottuu Karhijärven järvimaisema. Kortekurunvuoren alueelta näköalat ovat rajalliset, mutta mäen pohjoisrinteen avoimilta alueilta avautuu hyvä näköala Lavijärven suuntaan. Mäen rinne myös erottuu hyvin järven sekä mäen alla kulkevan maantien suunnalta. Alueen puusto on valtaosin talouskäytössä olevaa havumetsää. Alueella on suoritettu jonkin verran hakkuita, erityisesti alueen pohjoisosassa.
Käyntipäivämäärä:	23.8.2012
Korkeus(m):	97
Korkeusero(m):	39

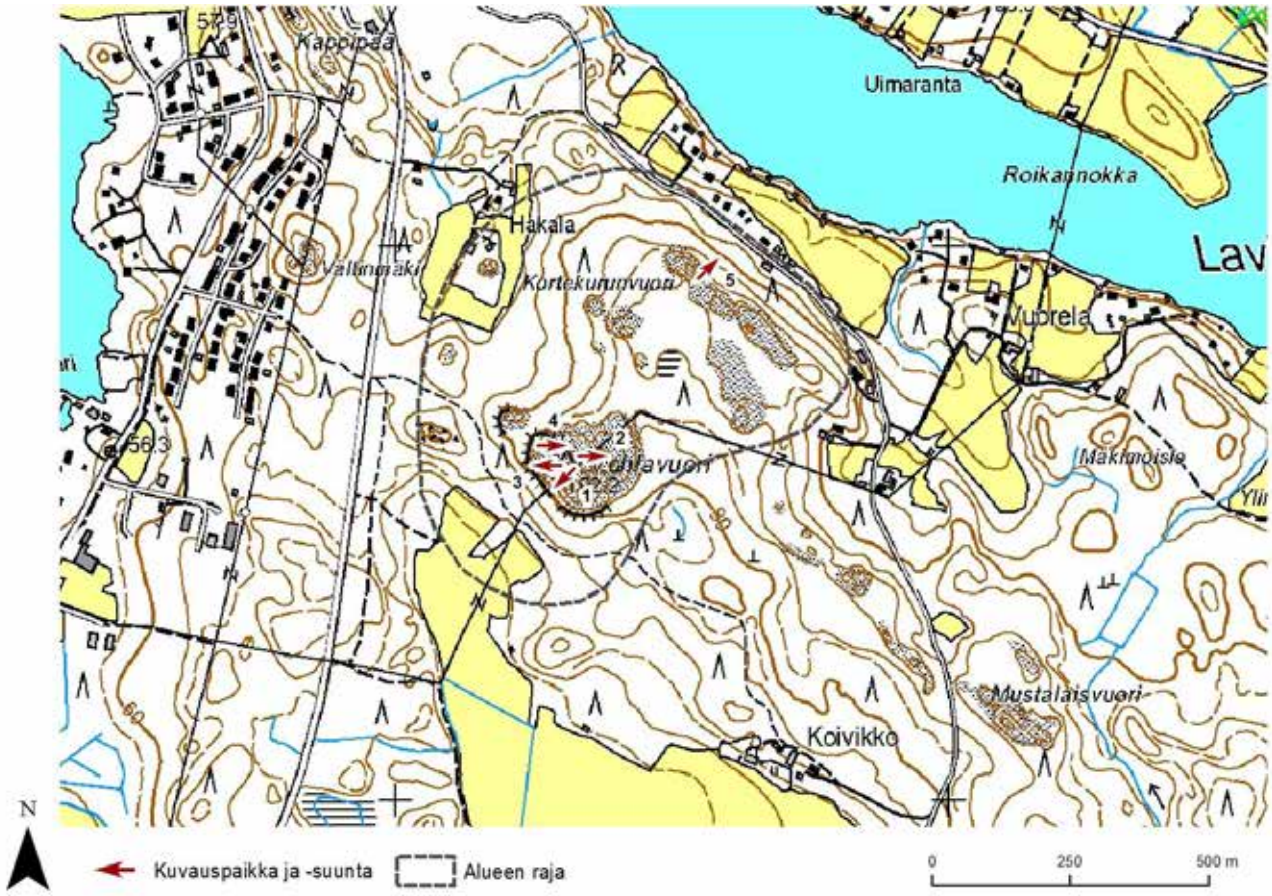

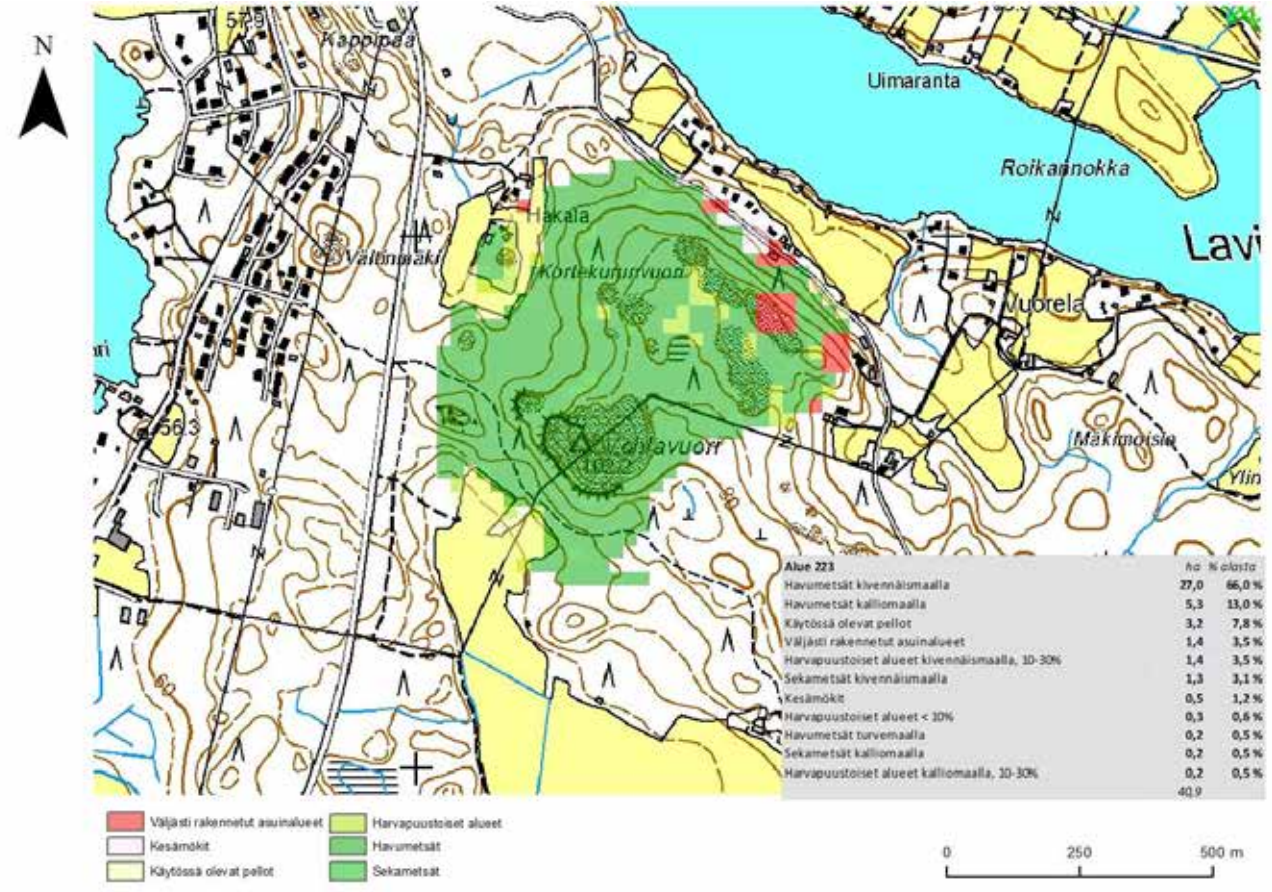

Alue 223	ha	% alasta
Havumetsät kivennäismaalla	27,0	66,0 %
Havumetsät kalliomaalla	5,3	13,0 %
Käytössä olevat pellot	3,2	7,8 %
Väljästi rakennetut asuinalueet	1,4	3,5 %
Harvapuustoiset alueet kivennäismaalla, 10-30%	1,4	3,5 %
Sekametsät kivennäismaalla	1,3	3,1 %
Kesämökit	0,5	1,2 %
Harvapuustoiset alueet < 10%	0,3	0,6 %
Havumetsät turvemaalla	0,2	0,5 %
Sekametsät kalliomaalla	0,2	0,5 %
Harvapuustoiset alueet kalliomaalla, 10-30%	0,2	0,5 %
	40,9	

1

2

3

4

5

Maakuntakaavanumero:	224
Kunta:	Lavia
Alueen nimi:	Lavijärven kalliojakso
Pinta-ala (ha):	118,6
Taustaselvitys:	Maa-ainesselvitys III
Arviointiperuste 1:	Merkittävä maisematilan raja
Arviointiperuste 2:	Erikoinen luonnonesiintymä
Arviointiperuste 3:	Asutukseen tai tiemaisemaan liittyvä kallio
Arviointiperuste 4:	
Kuvaus:	Laaja neljään osaan jakautunut alue jyrkkärinteisen järvilaaksoalueen ympärillä. Kaksi osa-aluetta sijaitsee laakson eteläpuolella. Näistä läntinen, Karhuvuoren alue sijaitsee Lavijärven eteläpuolella. Mäen yläosa on huomattavasti järveä korkeammalla. Mäen laelta avautuu näköala pohjoisen suuntaan, mutta puusto peittää näkymiä. Eteläisistä osa-alueista itäinen sijaitsee Miekkajärven rannalla. Rinne on hyvin jyrkkä ja korkea. Alueen puusto on varsin tiheää ja maasto vaikeakulkuista. Alueen länsiosassa on laaja avohakkuu, minkä vuoksi näköalat sieltä ovat erinomaiset ja avarat järvien suuntaan. Laakakallion osa-alue sijaitsee Miekkajärven pohjoispuolella. Alue on tasainen avokallio, jonka eteläreunassa on hyvin jyrkkä ja korkea pudotus järvelle. Näköala etelään on hyvä, mutta jonkin verran puuston rajoittama. Laajin osa-alue käsittää kalliojonon Lavian keskustasta itään Huuhkajanvuorelle saakka. Lännessä mäet ovat melko matalia, mutta idässä korkeuserot ovat huomattavat ja näköalat etelään mäkien lakialueilta ovat paikoin erinomaiset. Alueella on kaksi luonnonsuojelualuetta (maakuntakaavassa sl-198 ja sl-277).
Käyntipäivämäärä:	23.8.2012
Korkeus(m):	115
Korkeusero(m):	59

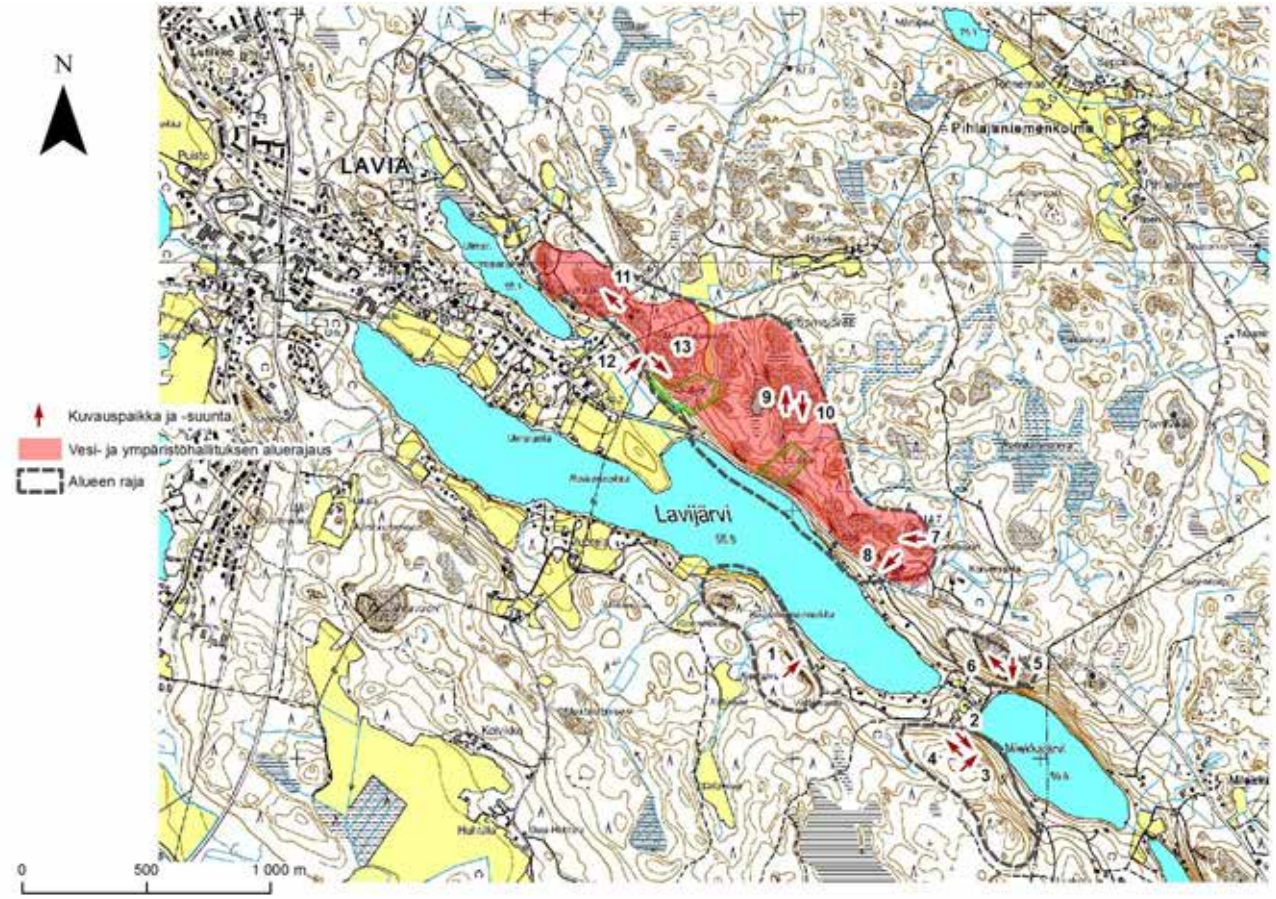

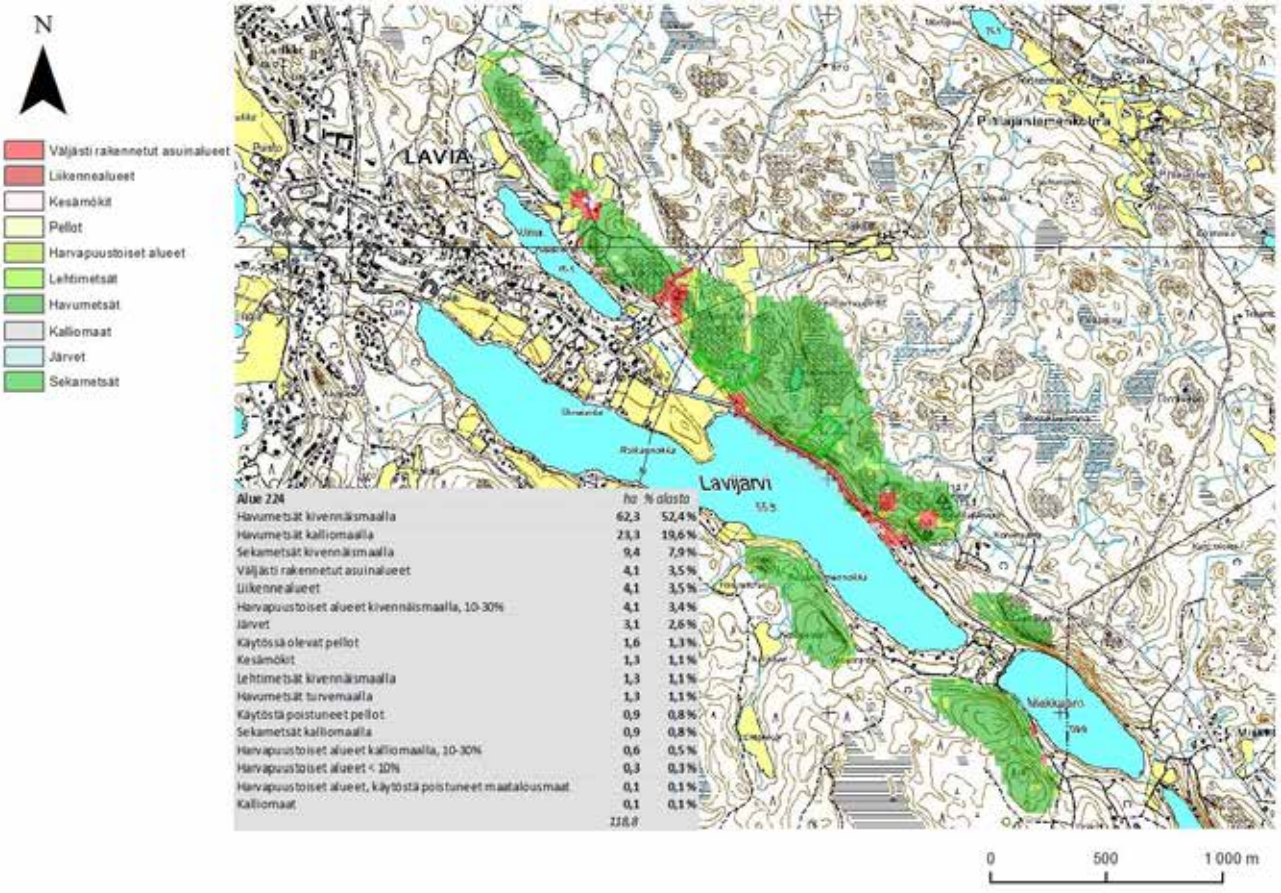

Alue 224	ha	% alasta
Havumetsät kivennäismaalla	62,3	52,4 %
Havumetsät kalliomaalla	23,3	19,6 %
Sekametsät kivennäismaalla	9,4	7,9 %
Väljästi rakennetut asuinalueet	4,1	3,5 %
Liikennealueet	4,1	3,5 %
Harvapuustoiset alueet kivennäismaalla, 10-30%	4,1	3,4 %
Järvet	3,1	2,6 %
Käytössä olevat pellot	1,6	1,3 %
Kesämökit	1,3	1,1 %
Lehtimetsät kivennäismaalla	1,3	1,1 %
Havumetsät turvemaalla	1,3	1,1 %
Käytöstä poistuneet pellot	0,9	0,8 %
Sekametsät kalliomaalla	0,9	0,8 %
Harvapuustoiset alueet kalliomaalla, 10-30%	0,6	0,5 %
Harvapuustoiset alueet < 10%	0,3	0,3 %
Harvapuustoiset alueet, käytöstä poistuneet maatalousmaat	0,1	0,1 %
Kalliomaat	0,1	0,1 %
	118,8	

1

2

3

4

5

6

7

8

9

10

11

12

13

Maakuntakaavanumero:	226
Kunta:	Pori
Alueen nimi:	Nimikallio
Pinta-ala (ha):	10,3
Taustaselvitys:	Maa-ainesselvitys III
Arviointiperuste 1:	Merkittävä maisematilan raja
Arviointiperuste 2:	Maisemallinen solmukohta
Arviointiperuste 3:	Alueella kiinteä muinaisjäännös ja/tai muu kulttuurihistoriallinen m
Arviointiperuste 4:	
Kuvaus:	Metsäalue Haapijärven ja Pohjajoen läheisyydessä. Alue on pääosin täysikasvuista kuusimetsää. Pinnanmuodoiltaan alue on lähes kauttaaltaan tasainen tai laakeita matalia muotoja sisältävä. Alueen länsiosassa on kaksi pientä männikköistä mäkeä, joilla on hieman myös avokalliota. Mäet ovat hyvin matalia, mutta varsinkin pohjoisempi kalliomäki ja sen edustalla oleva pieni kallioinen saari erottuvat hyvin Haapijärven pohjoisosan järvimaisemassa. Kallioilta avautuu myös hyvät näkymät järvelle. Alueella on muinaismuisto (sm-674). Alue sisältyy maakuntakaavassa olevaan MY-alueeseen (maa- ja metsätalousvaltainen alue, jolla on erityisiä ympäristöarvoja). Alueen halki kulkee retkeilyreitti.
Käyntipäivämäärä:	5.11.2012
Korkeus(m):	27
Korkeusero(m):	6

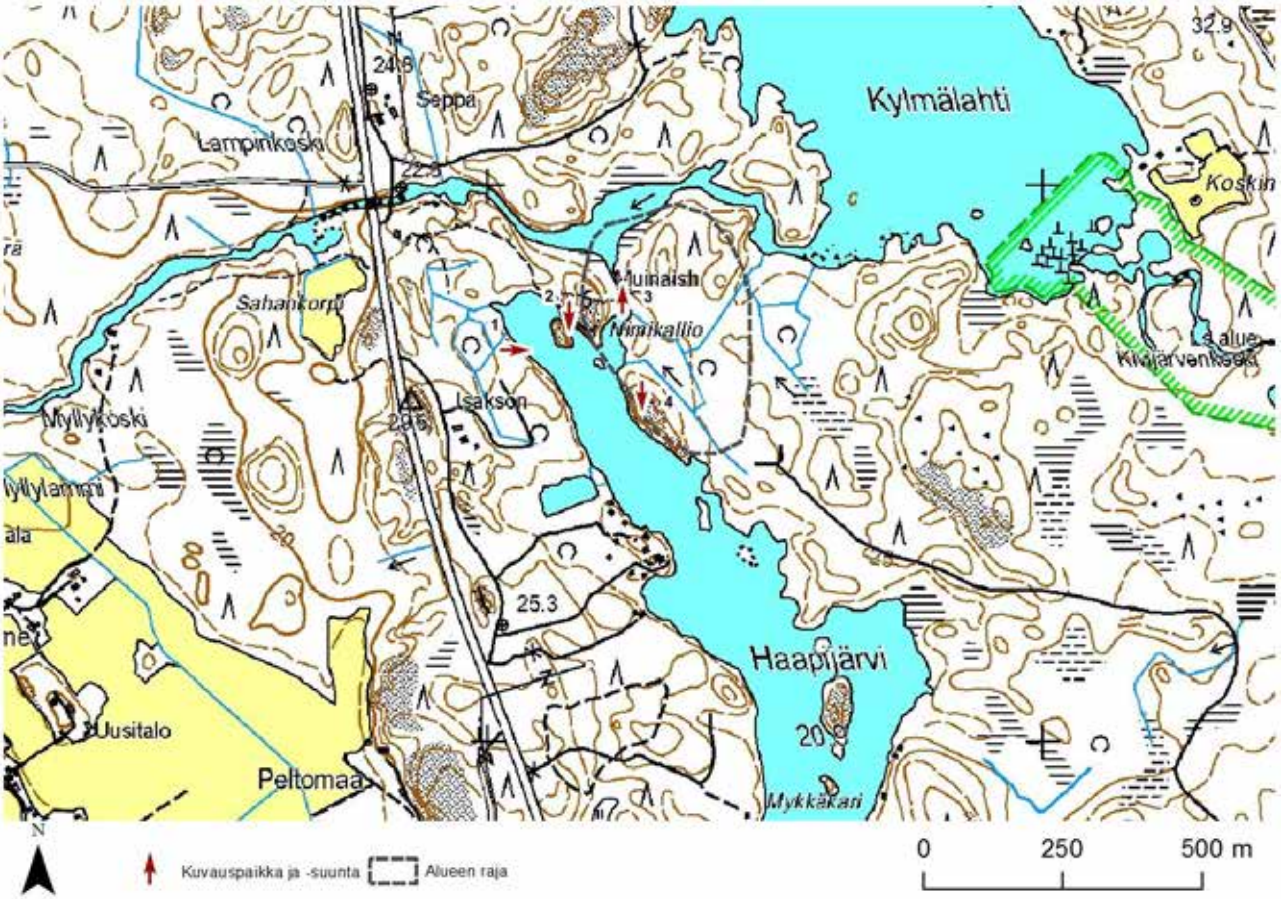

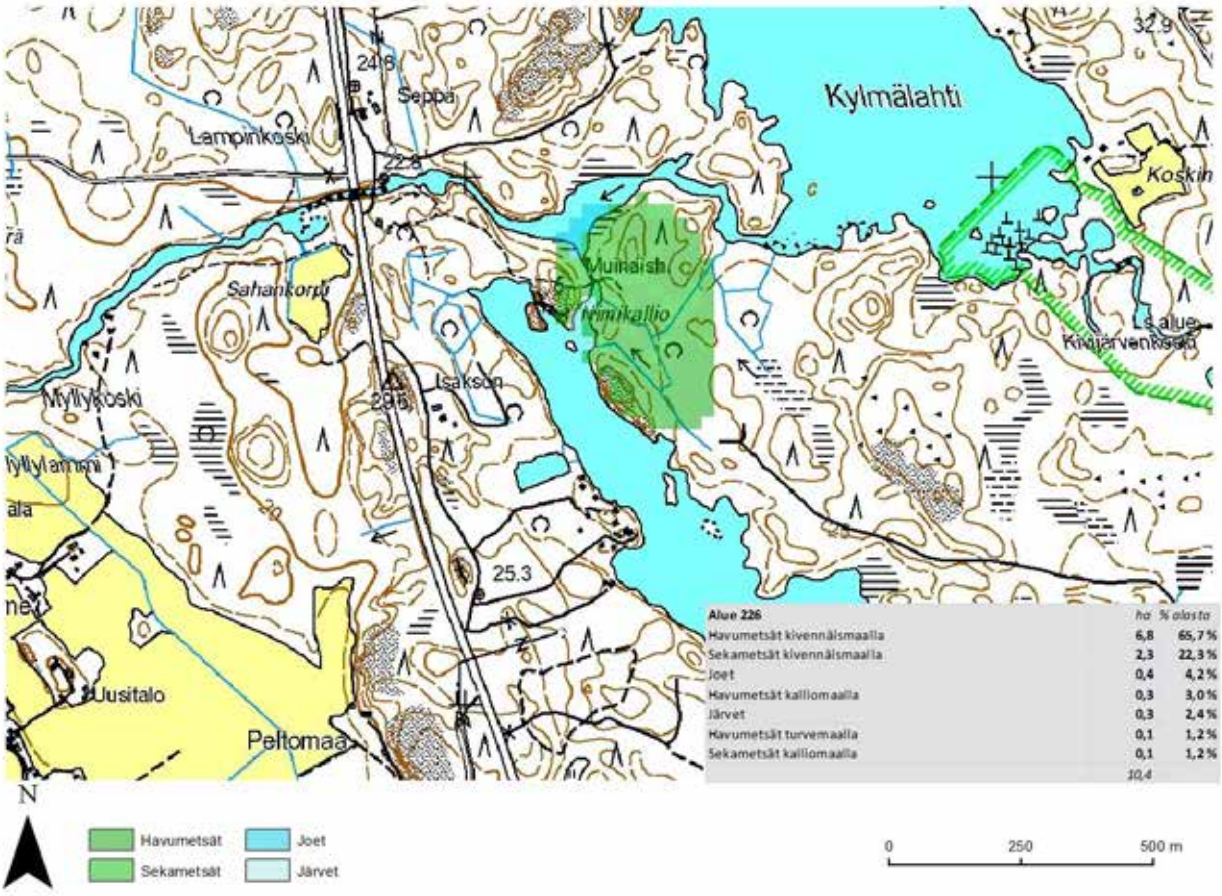

Alue 226	ha	% alasta
Havumetsät kivennäismaalla	6,8	65,7 %
Sekametsät kivennäismaalla	2,3	22,3 %
Joet	0,4	4,2 %
Havumetsät kalliomaalla	0,3	3,0 %
Järvet	0,3	2,4 %
Havumetsät turvemaalla	0,1	1,2 %
Sekametsät kalliomaalla	0,1	1,2 %
	10,4	

1

2

3

4

Maakuntakaavanumero:	227
Kunta:	Siikainen
Alueen nimi:	Hirvijärven kallio
Pinta-ala (ha):	3,9
Taustaselvitys:	Maa-ainesselvitys III
Arviointiperuste 1:	Merkittävä maisematilan raja
Arviointiperuste 2:	Asutukseen tai tiemaisemaan liittyvä kallio
Arviointiperuste 3:	
Arviointiperuste 4:	
Kuvaus:	Pieni alue Hirvijärven itäreunalla. Alueen selkeästi merkittävin osa on järven rantajyrkänne, joka muodostaa merkittävän maisematekijän järven ja sen ympäristön maisemaan. Jyrkänne myös erottuu erinomaisesti läheiseltä maantieltä. Jyrkänteen päältä avautuu myös lähes esteetön järvimaisema. Avokalliota alueella on varsin niukasti. Järven tuntumassa on hieman avokallioille tyypillistä mäntykasvustoa. Muutoin alue on pääosin rehevää kuusivaltaista metsää. Alueen itäosassa on pieni avohakkuu. Alueella on vapaa-ajan asuntoja sekä niille johtava tieverkosto. Alue on luokiteltu myös Luonnon- ja maisemansuojelun kannalta arvokkaat kallioalueet Turun- ja Porin läänissä selvityksessä, jossa todetaan alueella olevan merkittäviä biologisia ja maisemallisia arvoja. Alueen kokonaisarvoluokkana on 4 (arvokas kallio).
Käyntipäivämäärä:	22.10.2012
Korkeus(m):	48
Korkeusero(m):	4

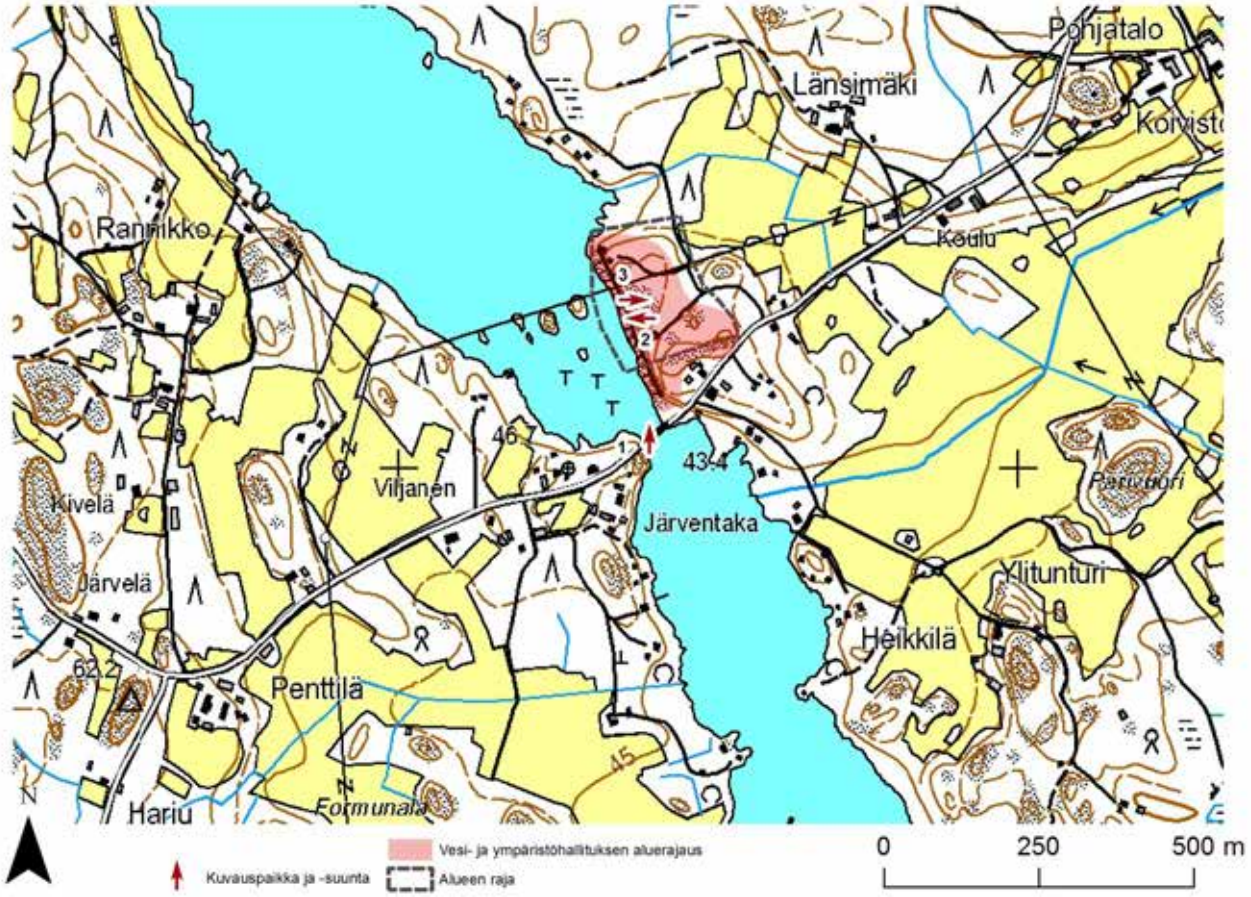

Alue 227	ha	% alasta
Havumetsät kivennäismaalla	1,4	36,5 %
Kesämökit	1,1	28,6 %
Järvet	0,6	15,9 %
Havumetsät kalliomaalla	0,3	7,9 %
Väljästi rakennetut asuinalueet	0,2	4,8 %
Sekametsät kivennäismaalla	0,1	3,2 %
Liikennealueet	0,1	1,6 %
Harvapuustoiset alueet kivennäismaalla, 10-30%	0,1	1,6 %
	3,9	

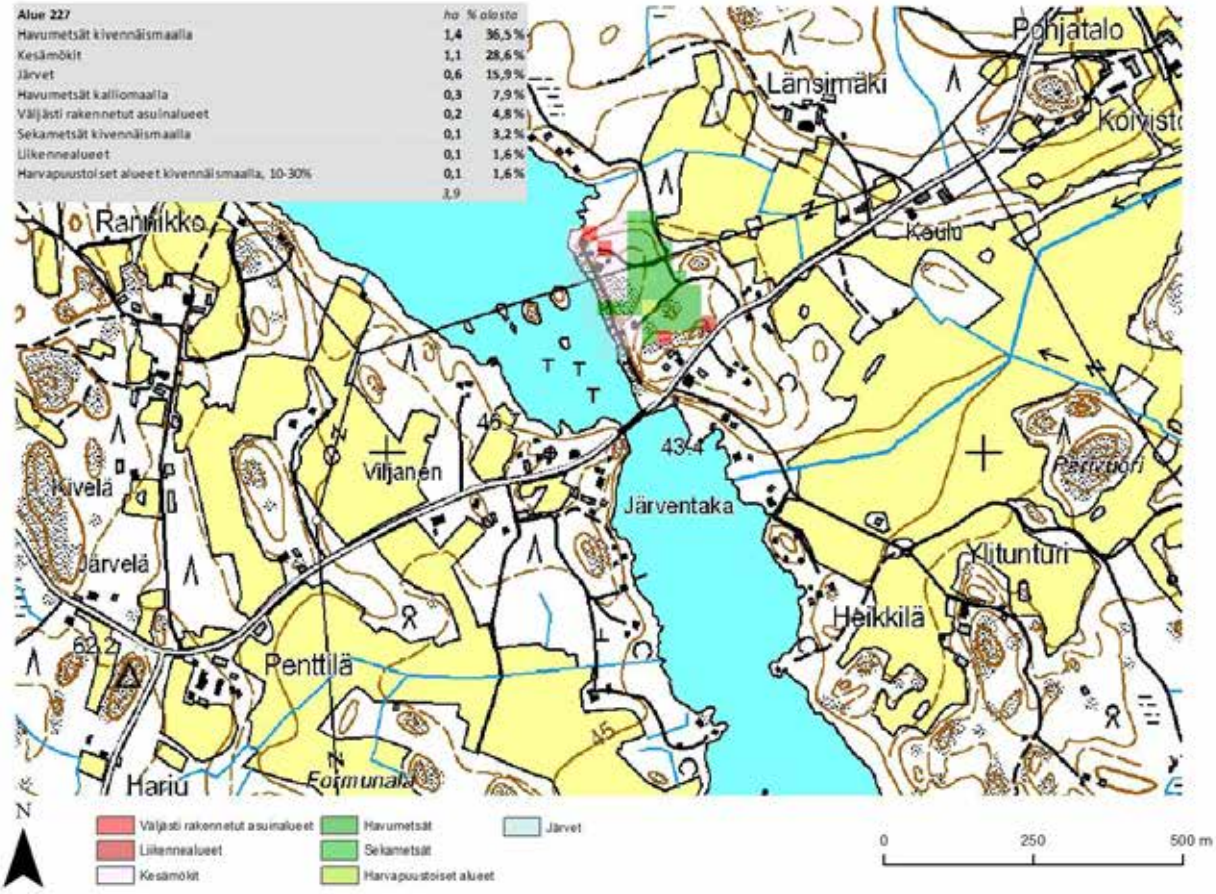

1

2

3

Maakuntakaavanumero:	550
Kunta:	Pori
Alueen nimi:	Bergöö-Navettomaankallio
Pinta-ala (ha):	43,2
Taustaselvitys:	Maa-ainesselvitys II
Arviointiperuste 1:	Merkittävä maisematilan raja
Arviointiperuste 2:	Erikoinen luonnonesiintymä
Arviointiperuste 3:	
Arviointiperuste 4:	
Kuvaus:	Kahteen osa-alueeseen jakautunut alue suojellun umpeenkasvaneen merenlahden ympärillä. Läntinen osa-alue on yhtenäinen laakea kallioalue. Alueella kasvaa kallioille tyypillistä männikköä, jota ympäröivät kuusimetsät. Puusto rajoittaa merkittävästi näköaloja kallion laelta. Kallio ei myöskään erotu maisemassa kovinkaan hyvin sitä ympäröivien kuusimetsien vuoksi. Kallio on kuitenkin laajana kohoavana pinnanmuotona olennainen osa alueen luonnollista kokonaisuutta. Itäinen osa-alueen keskeiset osat ovat kaksi kallioaluetta. Eteläisempi kallio on pyöreä kohouma, joka varsin jyrkästi kohoaa ympäristöstään ja erottuu siten hyvin maisemassa. Mäen laella on linkkimasto. Pohjoisempi kallio on rikkonainen kokonaisuus, joka sisältää osin umpeenkasvanutta hakkuuta sekä mäntyä kasvavia kalliopaljastumia. Puuttomilla alueilla sijaitsevilta kukkuloilta avautuu näköaloja eri suuntiin. Maisemassa erottuvana kokonaisuutena alue on kuitenkin vaatimaton, joskin kuuluu olennaisena osana suojelualuetta ympäröivään kokonaisuuteen.
Käyntipäivämäärä:	7.11.2012
Korkeus(m):	20
Korkeusero(m):	17

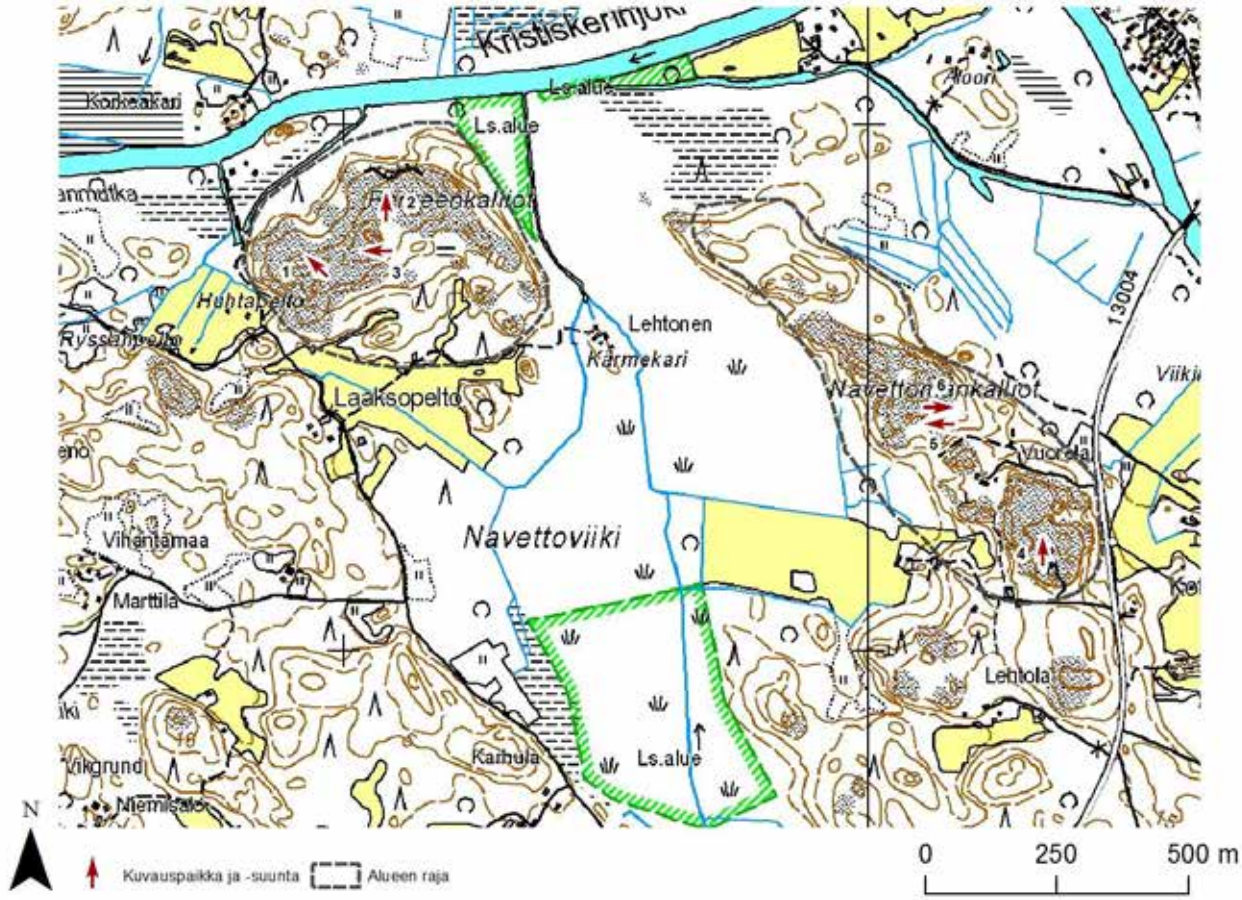

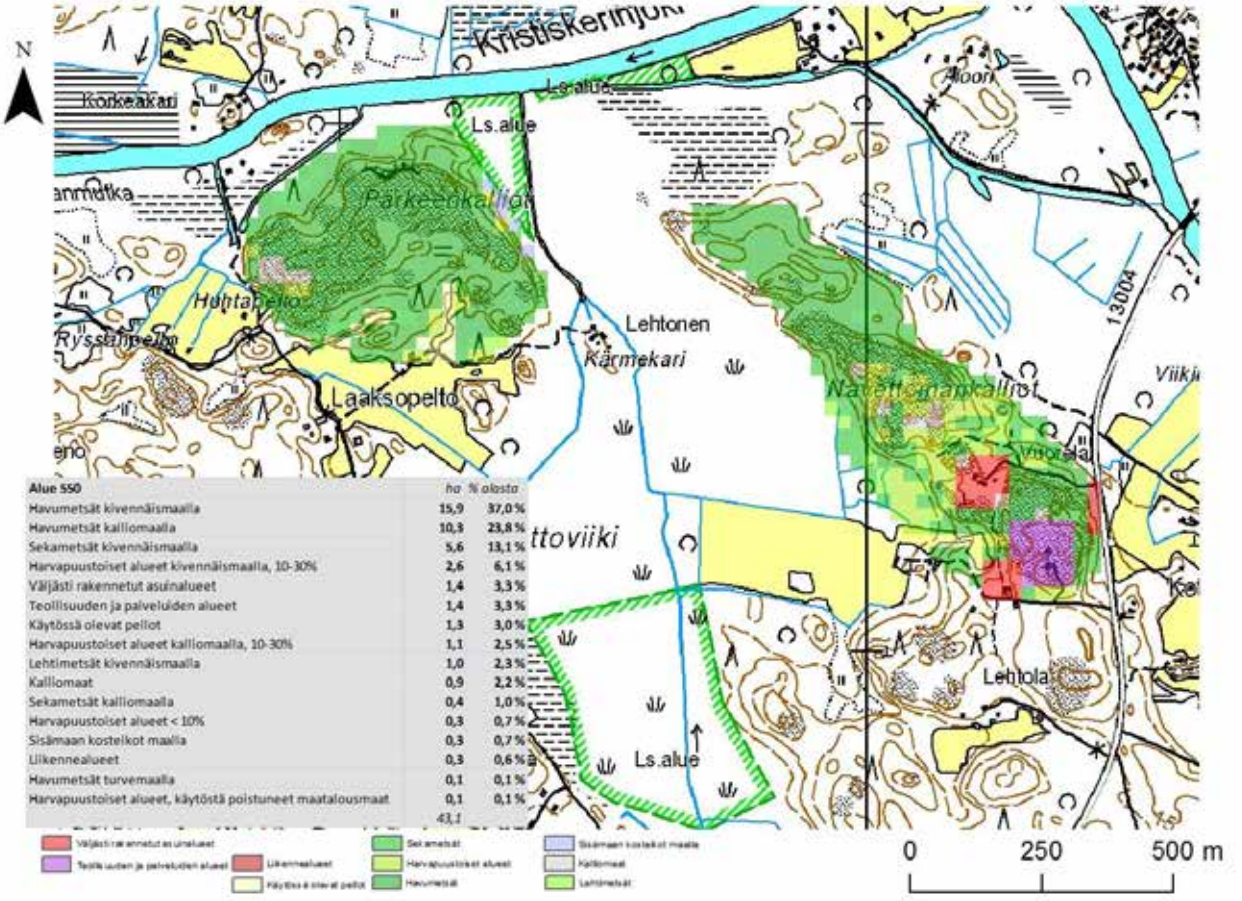

Alue 550	ha	% alasta
Havumetsät kivennäismaalla	15,9	37,0 %
Havumetsät kalliomaalla	10,3	23,8 %
Sekametsät kivennäismaalla	5,6	13,1 %
Harvapuustoiset alueet kivennäismaalla, 10-30%	2,6	6,1 %
Väljästi rakennetut asuinalueet	1,4	3,3 %
Teollisuuden ja palveluiden alueet	1,4	3,3 %
Käytössä olevat pellot	1,3	3,0 %
Harvapuustoiset alueet kalliomaalla, 10-30%	1,1	2,5 %
Lehtimetsät kivennäismaalla	1,0	2,3 %
Kalliomaat	0,9	2,2 %
Sekametsät kalliomaalla	0,4	1,0 %
Harvapuustoiset alueet < 10%	0,3	0,7 %
Sisämaan kostelkot maalla	0,3	0,7 %
Liikennealueet	0,3	0,6 %
Havumetsät turvemaalla	0,1	0,1 %
Harvapuustoiset alueet, käytöstä poistuneet maatalousmaat	0,1	0,1 %
	43,1	

1

2

3

4

5

6

Maakuntakaavanumero:	551
Kunta:	Pori
Alueen nimi:	Maailmanlopunkallio
Pinta-ala (ha):	21,2
Taustaselvitys:	Maa-ainesselvitys II
Arviointiperuste 1:	Merenranta-alue
Arviointiperuste 2:	
Arviointiperuste 3:	
Arviointiperuste 4:	
Kuvaus:	Kallioalue meren rannalla. Alueen eteläosan kalliomäki on varsin jyrkkäpiirteinen, mutta muutoin alue on varsin laakea ja tasainen. Myös mereen viettävä rinne on melko loiva useimmin paikoin. Alue on valtaosin havumetsäinen. Kallioisilla alueilla kasvaa harvaa männikköä ja muualla valtapuuna on kuusi, jota kasvaa paikoin tiheästi. Kallioisilta lakialueilta rannan läheisyydessä avautuu puuston jonkin verran rajoittamia näköaloja merelle. Alueen kalliot eivät kovinkaan hyvin erotu maisemassa. Parhaiten erottuu eteläosan kalliomäki. Alueella on muutamia vapaa-ajan asuntoja sekä niille johtavien pienten teiden verkosto.
Käyntipäivämäärä:	7.11.2012
Korkeus(m):	19
Korkeusero(m):	19

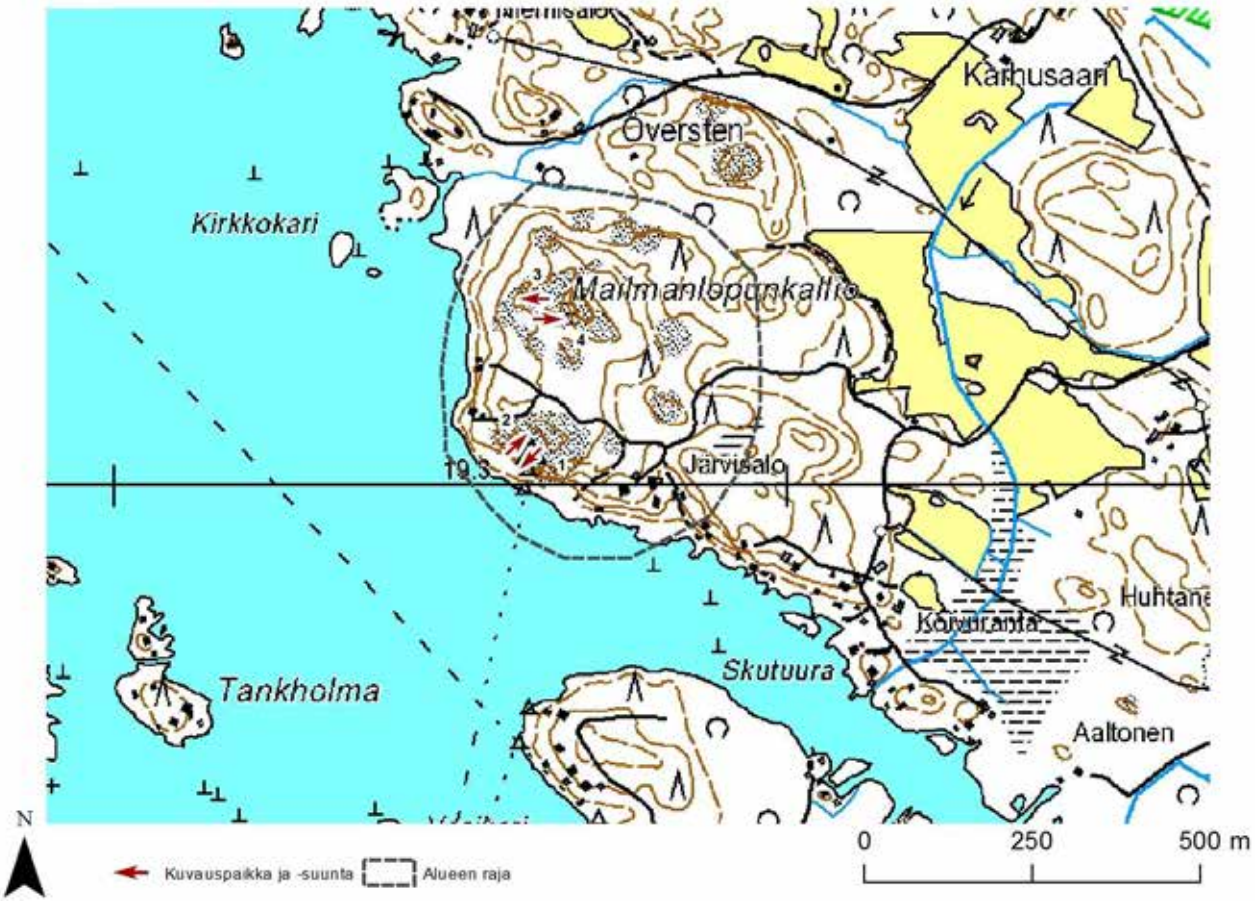

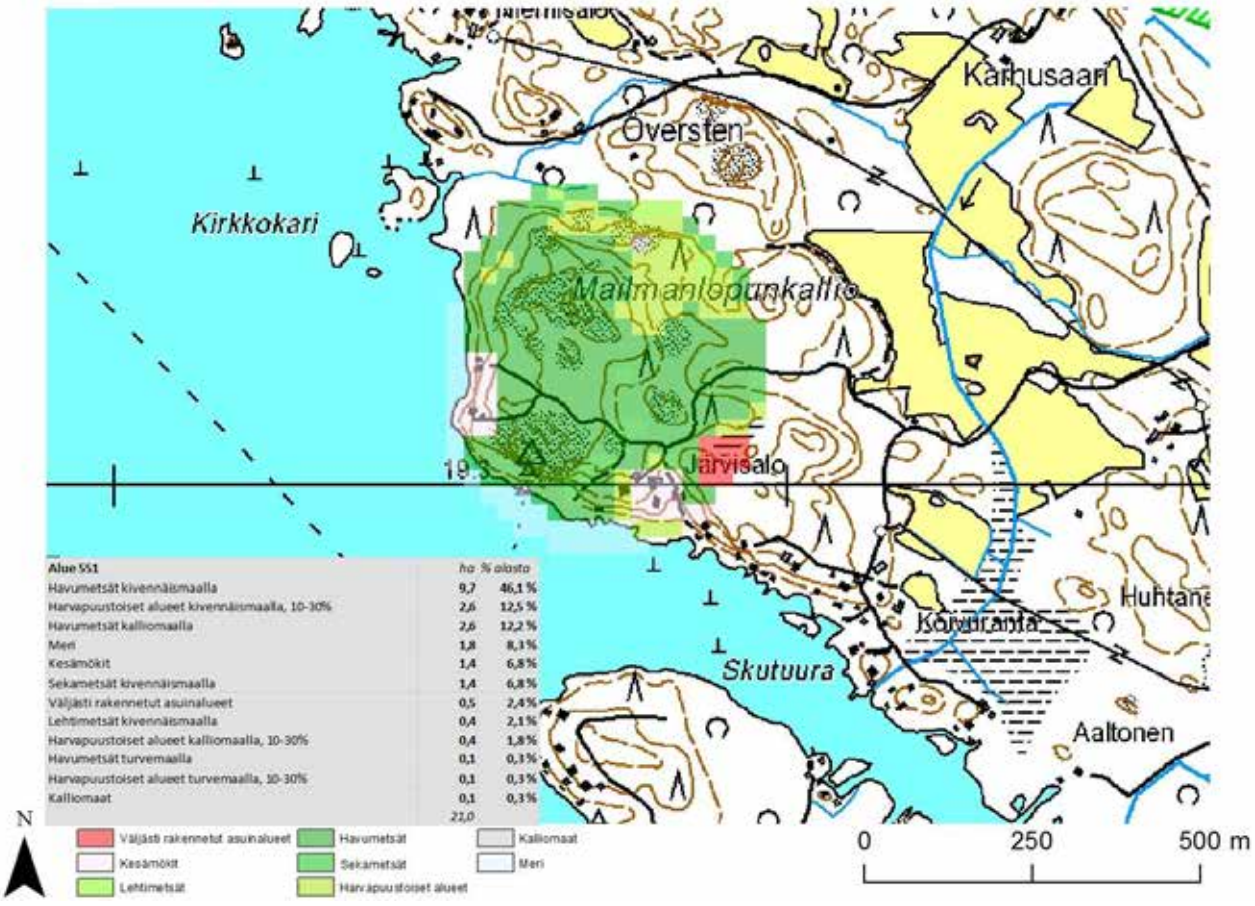

Alue S51	ha	% alasta
Havumetsät kivennäismaalla	9,7	46,1 %
Harvapuustoiset alueet kivennäismaalla, 10-30%	2,6	12,5 %
Havumetsät kalliomaalla	2,6	12,2 %
Meri	1,8	8,1%
Kesämökit	1,4	6,8%
Sekametsät kivennäismaalla	1,4	6,8%
Väljästi rakennetut asuinalueet	0,5	2,4%
Lehtimetsät kivennäismaalla	0,4	2,1%
Harvapuustoiset alueet kalliomaalla, 10-30%	0,4	1,8%
Havumetsät turvemaalla	0,1	0,1%
Harvapuustoiset alueet turvemaalla, 10-30%	0,1	0,3%
Kalliomaat	0,1	0,1%
	21,0	

1

2

3

4

Maakuntakaavanumero:	552
Kunta:	Pori
Alueen nimi:	Kirrankallio
Pinta-ala (ha):	3,7
Taustaselvitys:	Maa-ainesselvitys II
Arviointiperuste 1:	Merkittävä maisematilan raja
Arviointiperuste 2:	
Arviointiperuste 3:	
Arviointiperuste 4:	
Kuvaus:	Pieni peltojen ympäröinä metsäalue, joka kohoaa matalana harjanteena ympäröivien peltotasankojen yläpuolelle. Alueella risteilee Kellahden kylän kuntorata. Puustoltaan alue on mäntyvaltainen. Avokalliota alueella ei juuri ole, vain harvoja pieniä laikkuja. Alueen mataluus ja metsäisyys heikentävät sen erottuvuutta peltomaisemassa. Myös näköalat pellolle ovat rajalliset, mutta puusto on paikoin niin harvaa, että peltomaisema erottuu harjanteen yläosasta.
Käyntipäivämäärä:	7.11.2012
Korkeus(m):	20
Korkeusero(m):	17

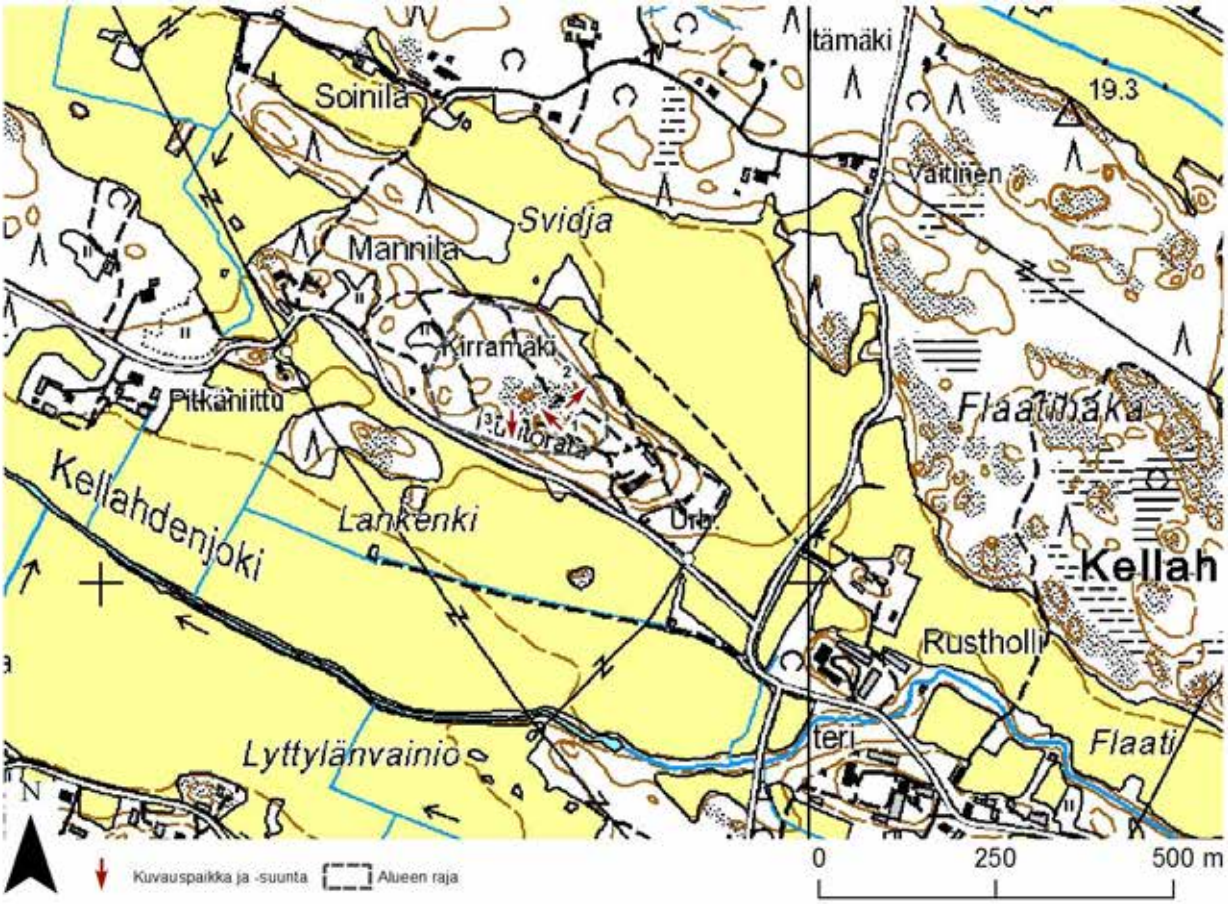
tämäki
19.3
Soinila
Svidja
Mannila
Vaitinen
Kirramäki
Pitkäniittu
Flaatihäka
Kellahdenjoki
Lankenki
Kellah
Rustholli
Lyttylänvainio
teri
Flaati
N
Kuvauspaikka ja -suunta
Alueen raja
0
250
500 m

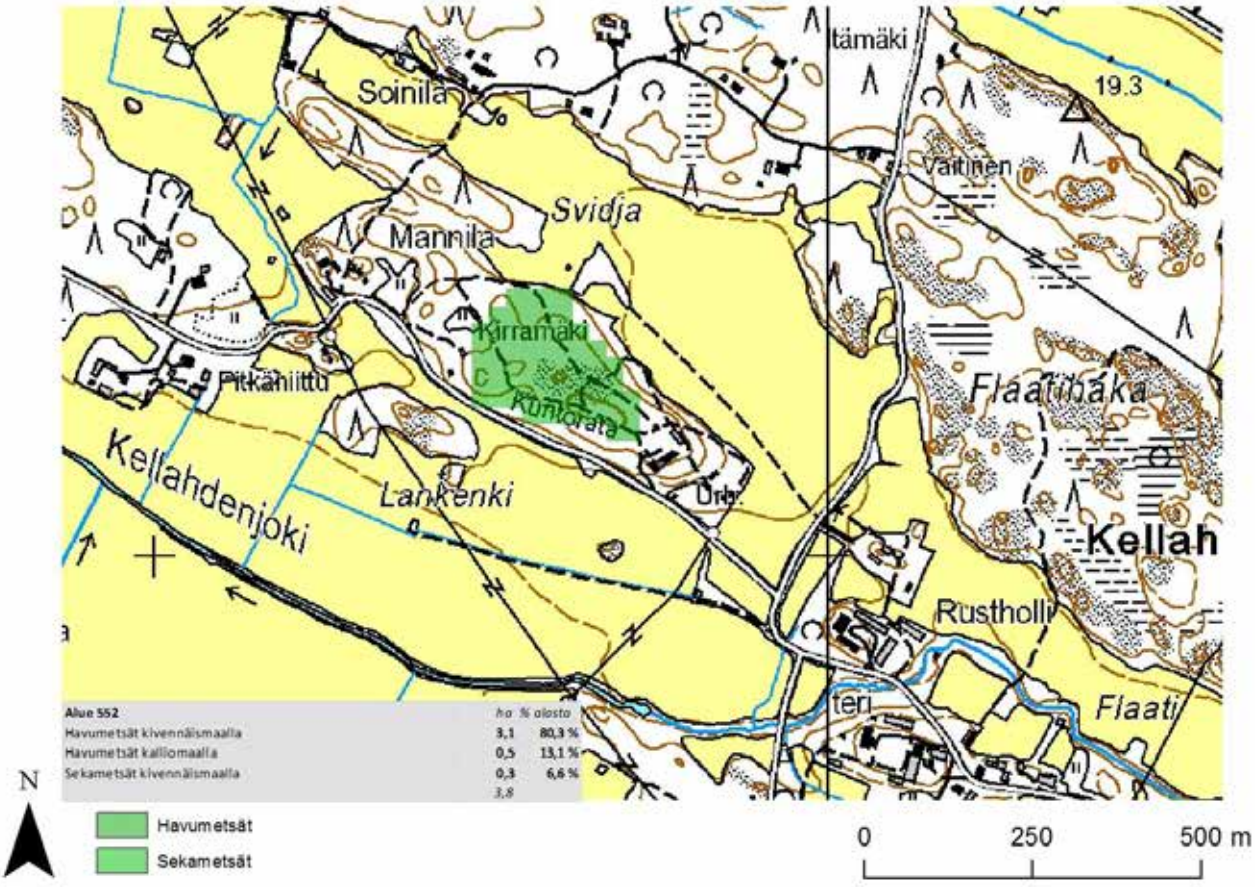
tämäki
19.3
Soinila
Svidja
Mannila
Vaitinen
Kirramäki
Pitkäniittu
Flaatihäka
Kellahdenjoki
Lankenki
Kellah
Rustholli
teri
Flaati
Alue 552 ha % alosta
Havumetsät kivennäismaalla 3,1 80,3 %
Havumetsät kalliomaalla 0,5 13,1 %
Sekametsät kivennäismaalla 0,3 6,6 %
3,8
N
Havumetsät
Sekametsät
0
250
500 m

1

2

3

Maakuntakaavanumero:	553
Kunta:	Pori
Alueen nimi:	Rustholli
Pinta-ala (ha):	11
Taustaselvitys:	Maa-ainesselvitys II
Arviointiperuste 1:	Merkittävä maisematilan raja
Arviointiperuste 2:	
Arviointiperuste 3:	
Arviointiperuste 4:	
Kuvaus:	Pitkittäinen peltoaukeaa reunustava alue. Alue koostuu matalasta rinteestä ja sen yläosasta. Puusto alueella on mäntyvaltaista. Rinteen jyrkkyys vaihtelee loivasta pystysuoraan kalliojyrkänteeseen. Alueella on jonkin verran kalliota, mutta suurimmaksi osaksi se on normaalia metsämaata, jonka puusto on melko tiheää. Rinteen mataluus heikentää sen maisemallista erottuvuutta. Alue sijaitsee lähellä Kellahden kylää, mutta vaikka näkyvyys on pellon yli hyvä, on rinnettä vaikea erottaa kylältä. Pelloilta alueen välittömässä läheisyydessä alue erottuu paremmin. Kallioiset jyrkänteet ovat parhaiten erottuva piirre maisemassa. Kallioilta avautuu myös parhaat näköalat pelloille ja kylän suuntaan.
Käyntipäivämäärä:	7.11.2012
Korkeus(m):	17
Korkeusero(m):	12

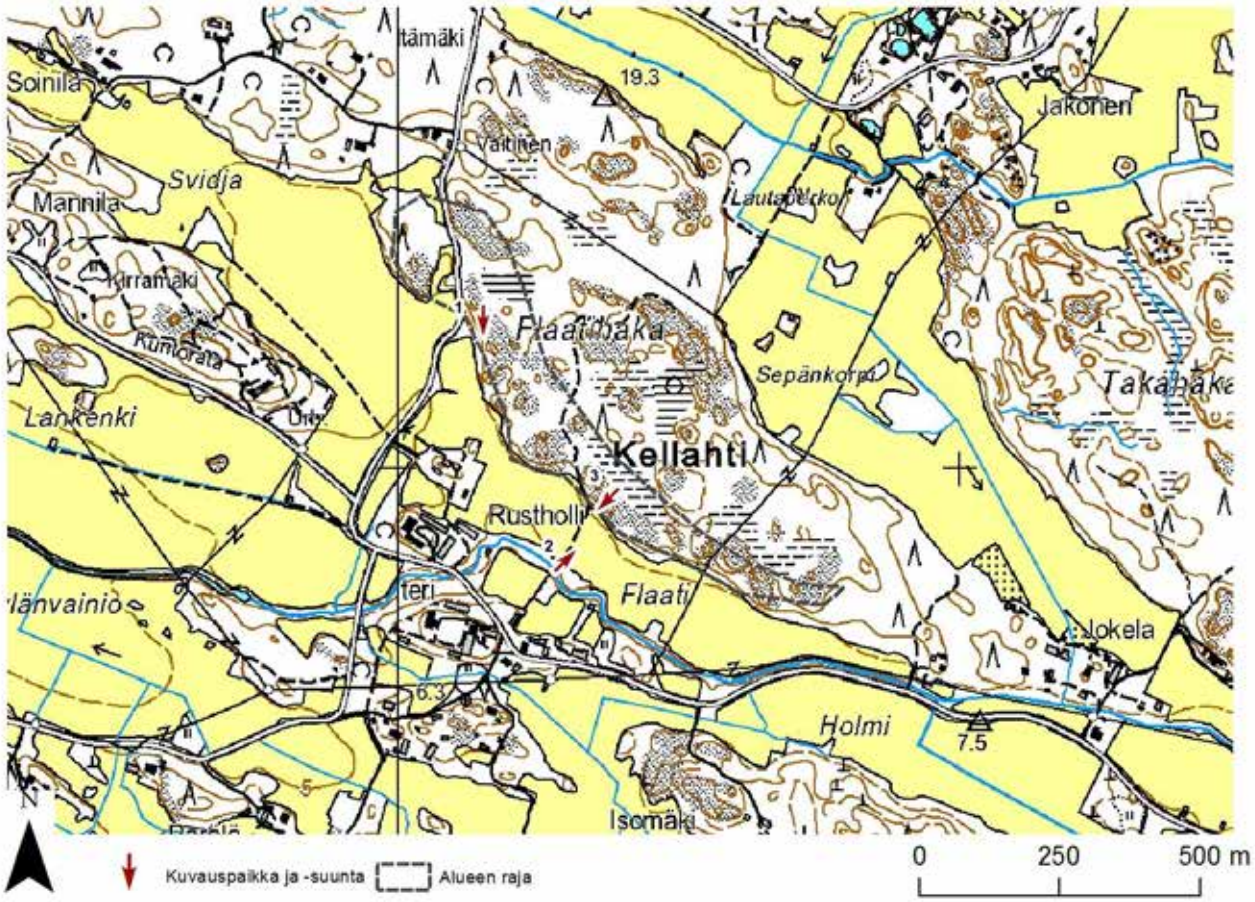

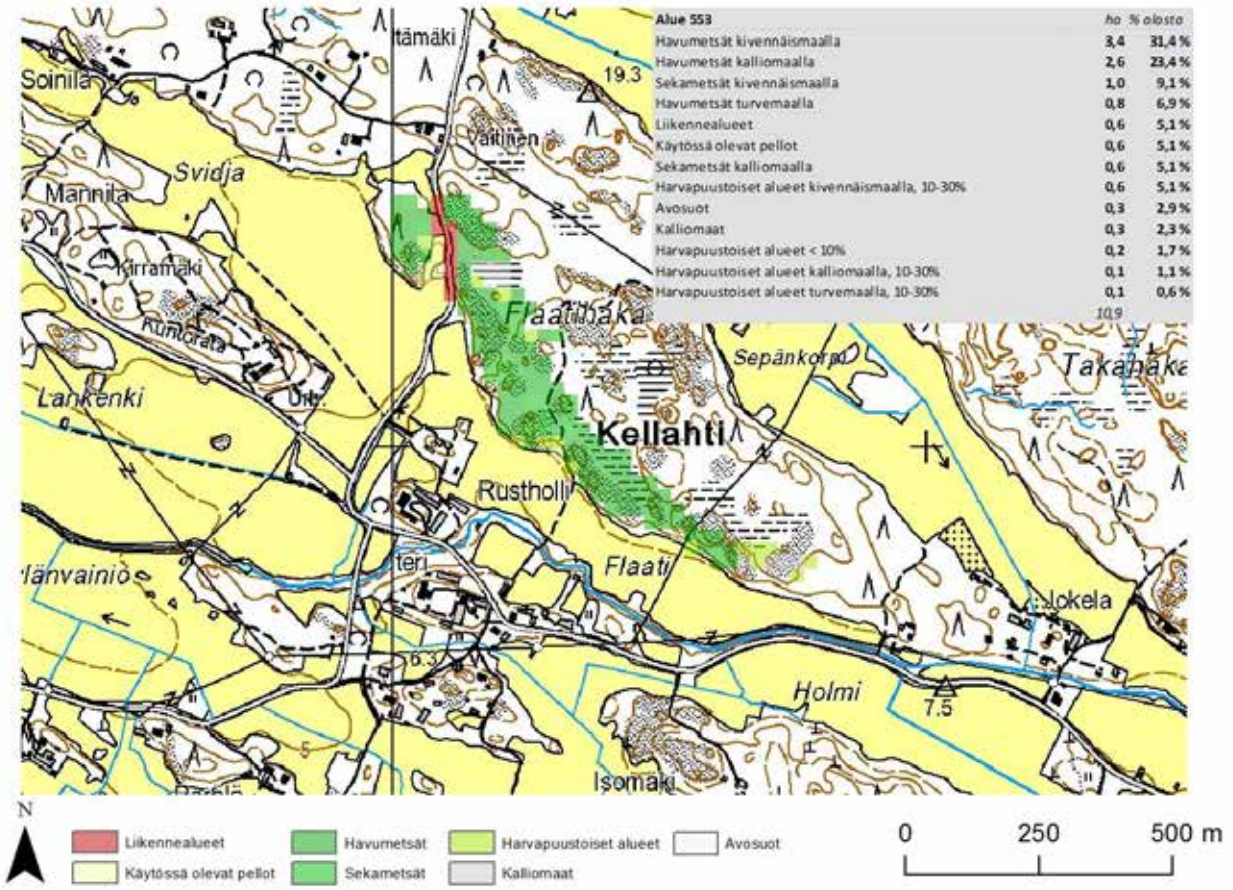

Alue 553	ha	% alasta
Havumetsät kivennäismaalla	3,4	31,4 %
Havumetsät kalliomaalla	2,6	23,4 %
Sekametsät kivennäismaalla	1,0	9,1 %
Havumetsät turvemaalla	0,8	6,9 %
Liikennealueet	0,6	5,1 %
Käytössä olevat pellot	0,6	5,1 %
Sekametsät kalliomaalla	0,6	5,1 %
Harvapuustoiset alueet kivennäismaalla, 10-30%	0,6	5,1 %
Avosuot	0,3	2,9 %
Kalliomaat	0,3	2,3 %
Harvapuustoiset alueet < 10%	0,2	1,7 %
Harvapuustoiset alueet kalliomaalla, 10-30%	0,1	1,1 %
Harvapuustoiset alueet turvemaalla, 10-30%	0,1	0,6 %
	10,9	

1

2

3

Maakuntakaavanumero:	554
Kunta:	Pori
Alueen nimi:	Holmi-Kööpelinvuori
Pinta-ala (ha):	17,7
Taustaselvitys:	Maa-ainesselvitys II
Arviointiperuste 1:	Merkittävä maisematilan raja
Arviointiperuste 2:	
Arviointiperuste 3:	
Arviointiperuste 4:	
Kuvaus:	Pitkittäinen alue peltoaukean eteläreunassa. Alue koostuu pitkittäisestä matalasta harjanteesta sekä alueen itäosassa erillisenä kohoavasta Kööpelinvuoresta. Alue on valtaosaltaan eri-ikäistä talouskäytössä olevaa havumetsää. Rinne pellon suuntaan on hyvin matala, ja monin paikoin käytännössä olematon. Alue ei pinnanmuodoiltaan erotu maisemassa juuri mitenkään. Myös näköalat pelloille ovat alueen korkeimmilta kohdilta puuston vuoksi rajalliset ja vaatimattomat. Alueella on joitain pieniä avokalliopaljastumia.
Käyntipäivämäärä:	7.11.2012
Korkeus(m):	20
Korkeusero(m):	15

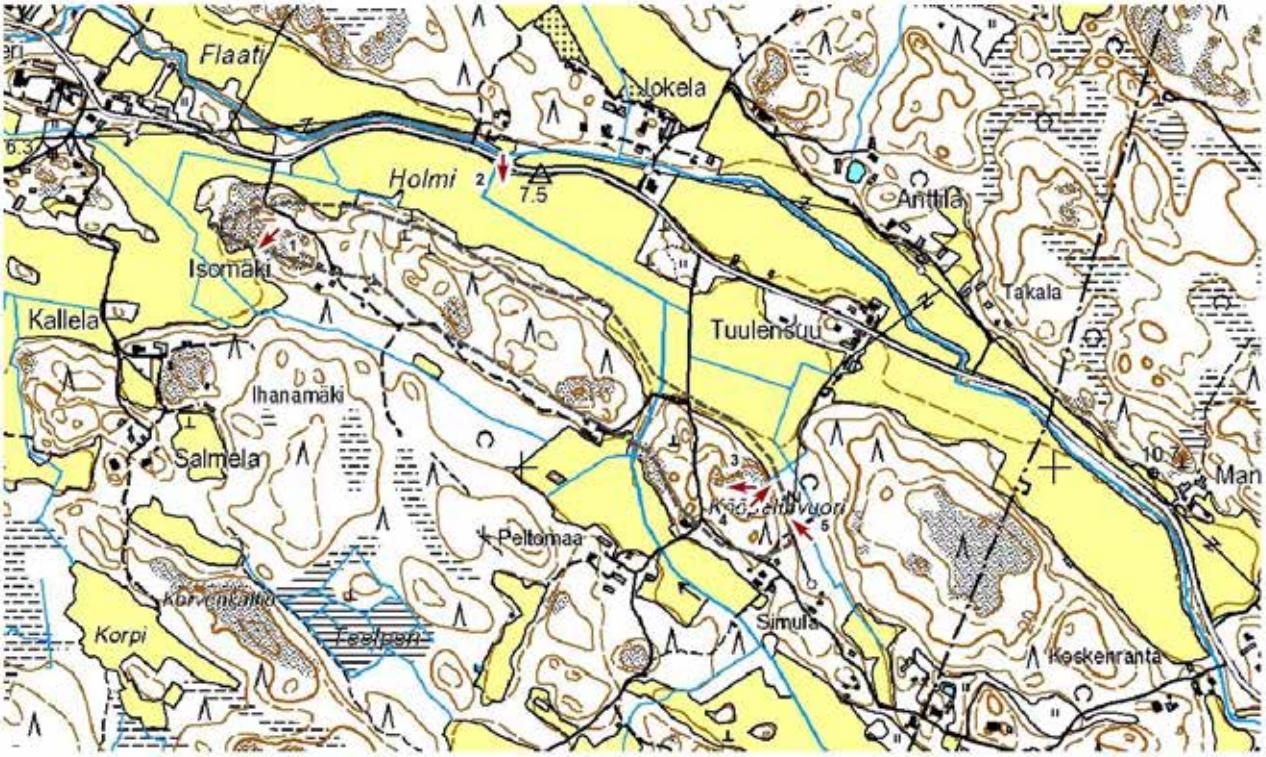

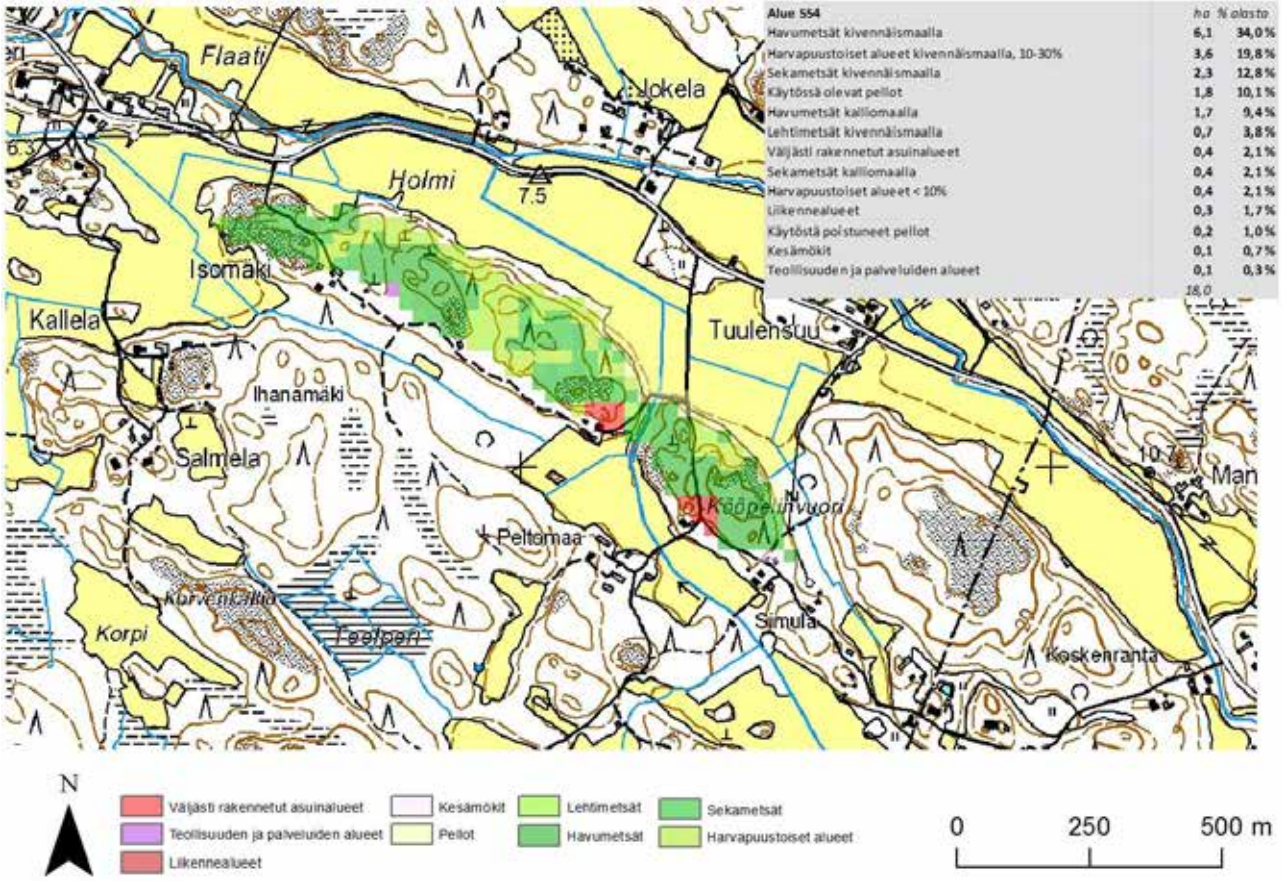

Alue 554	ha	% alasta
Havumetsät kivennäismaalla	6,1	34,0 %
Harvapuustoiset alueet kivennäismaalla, 10-30%	3,6	19,8 %
Sekametsät kivennäismaalla	2,3	12,8 %
Käytössä olevat pellot	1,8	10,1 %
Havumetsät kalliomaalla	1,7	9,4 %
Lehtimetsät kivennäismaalla	0,7	3,8 %
Väljästi rakennetut asuinalueet	0,4	2,1 %
Sekametsät kalliomaalla	0,4	2,1 %
Harvapuustoiset alueet < 10%	0,4	2,1 %
Liikennealueet	0,3	1,7 %
Käytöstä poistuneet pellot	0,2	1,0 %
Kesämökit	0,1	0,7 %
Teollisuuden ja palveluiden alueet	0,1	0,3 %
	18,0	

1

2

3

4

5

Maakuntakaavanumero:	556
Kunta:	Pori
Alueen nimi:	Forssenki
Pinta-ala (ha):	14,7
Taustaselvitys:	Maa-ainesselvitys II
Arviointiperuste 1:	Erikoinen luonnonesiintymä
Arviointiperuste 2:	
Arviointiperuste 3:	
Arviointiperuste 4:	
Kuvaus:	Metsäinen alue, joka sisältää matalia ja laakeita avokalliokohoumia. Kalliot oavt harvapuustoisia ja avoimia. Muutoin alue on pääosin tiheää havupuuvaltaista metsää. Alueen keskiosissa on kuitenkin avarampaa hakkuiden johdosta. Koska maasto on tasaista ja metsän ympäröimää, alueella ei ole maisemallisia tekijöitä. Alue sisältyy maakuntakaavassa Eteläjoen varteen merkittyyn MY-alueeseen (maa- ja metsätalousvaltainen alue, jolla on erityisiä ympäristöarvoja). Alueen läheisyydessä sijaitsee suojeltu Sahakoski (maakuntakaavassa S-merkintä).
Käyntipäivämäärä:	7.11.2012
Korkeus(m):	31
Korkeusero(m):	13

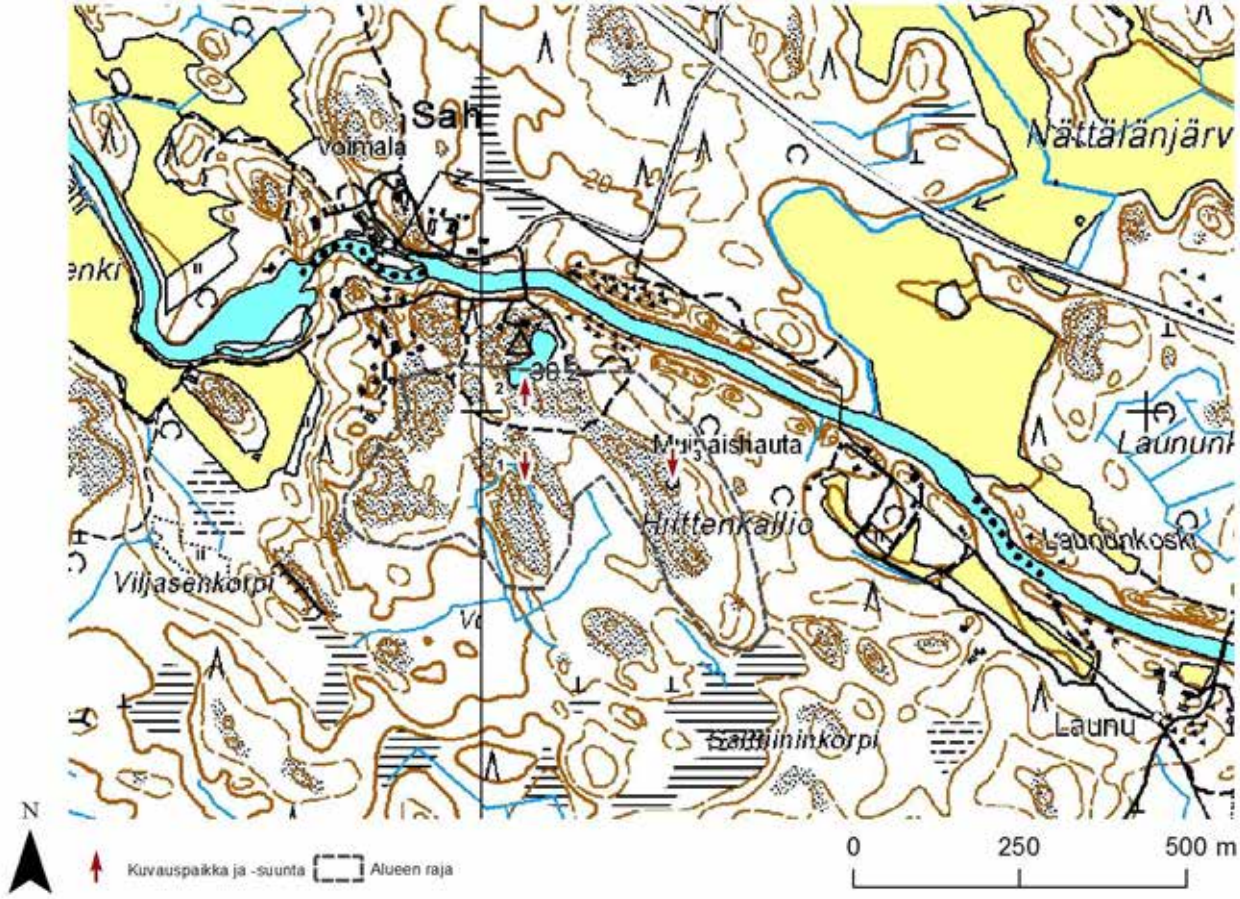
Sah
voimala
Nättälänjärv
Muinaishauta
Hiittenkallio
Launun
Laununkoski
Viljasenkorpi
Launu
Kallijoninkorpi
N
Kuvauspaikka ja -suunta
Alueen raja
0
250
500 m

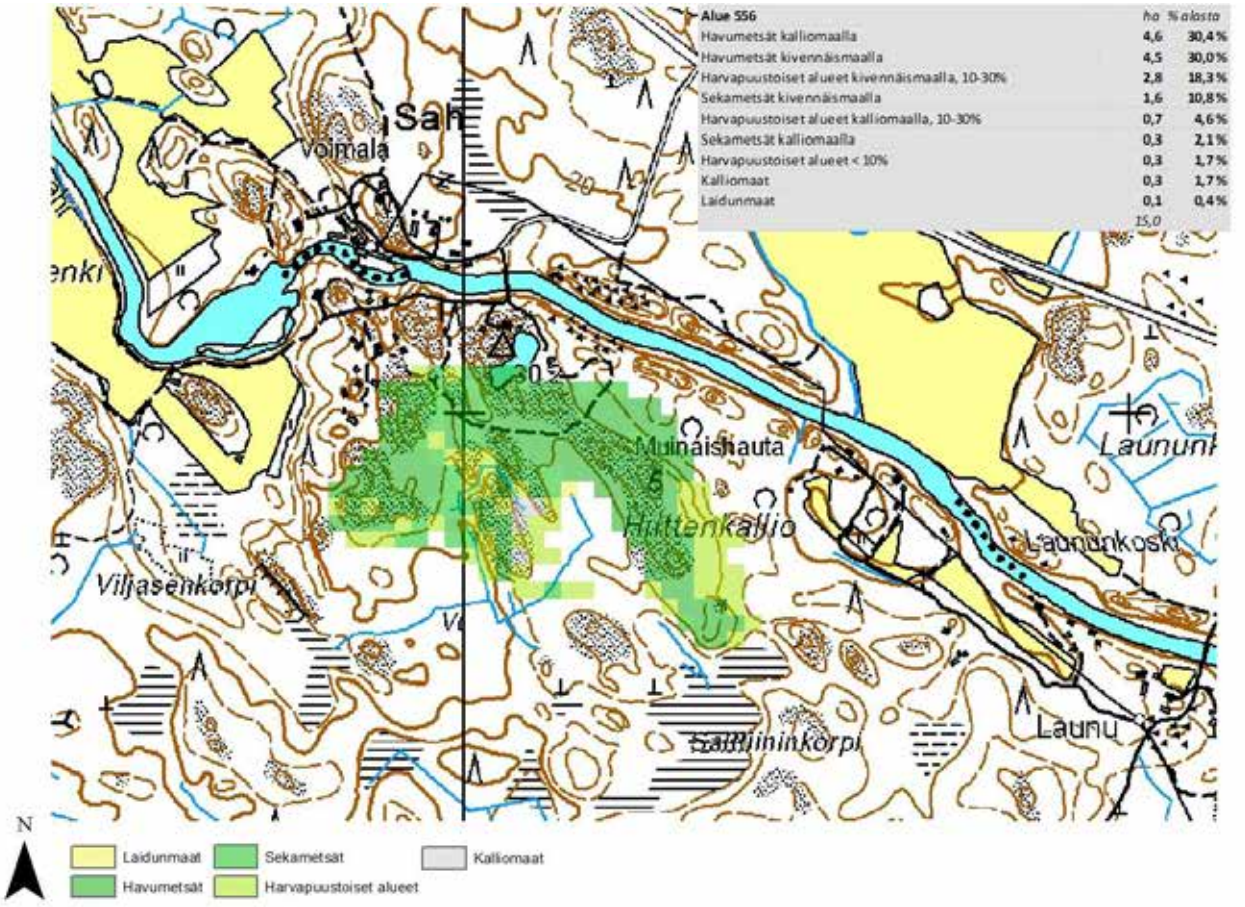
Alue 556 | ha | % alasta
Havumetsät kalliomaalla | 4,6 | 30,4 %
Havumetsät kivennäismaalla | 4,5 | 30,0 %
Harvapuustoiset alueet kivennäismaalla, 10-30% | 2,8 | 18,3 %
Sekametsät kivennäismaalla | 1,6 | 10,8 %
Harvapuustoiset alueet kalliomaalla, 10-30% | 0,7 | 4,6 %
Sekametsät kalliomaalla | 0,3 | 2,1 %
Harvapuustoiset alueet < 10% | 0,3 | 1,7 %
Kalliomaat | 0,3 | 1,7 %
Laidunmaat | 0,1 | 0,4 %
15,0
Sah
voimala
Muinaishauta
Hiittenkallio
Launu
Laununkoski
Viljasenkorpi
Kallijoninkorpi
N
Laidunmaat
Sekametsät
Kalliomaat
Havumetsät
Harvapuustoiset alueet

1

2

3

Maakuntakaavanumero:	557
Kunta:	Pori
Alueen nimi:	Isot kalliot
Pinta-ala (ha):	60,1
Taustaselvitys:	Maa-ainesselvitys II
Arviointiperuste 1:	Merkittävä maisematilan raja
Arviointiperuste 2:	Muinaismuistolain rauhoittama kiinteä muinaisjäännös
Arviointiperuste 3:	
Arviointiperuste 4:	
Kuvaus:	Yhtenäinen metsäalue, joka koostuu tuoreesta kangasmetsästä sekä siitä kohoavista laakeista männikköisistä kallioista. Alueeseen sisältyy myös pieni niitty, sekä osia entisestä umpeenkasvaneesta järvestä. Metsäisyydestä ja pienistä korkeuseroista johtuen alueelta ei avaudu näköaloja mihinkään suuntaan. Alueen pinnanmuodot ovat myös kokonaan näkymättömissä metsän vuoksi. Alueen maisemalliset tekijät rajoittuvatkin alueen sisäisiin kalliomaisemiin, jotka nekään eivät ole avaria näkyvyyttä peittävän mäntymetsän vuoksi. Alueella sijaitsee useita muinaishautoja, joista maakuntakaavaan on merkitty neljä (sm-682, sm-728, sm-735, sm-753).
Käyntipäivämäärä:	13.11.2012
Korkeus(m):	40
Korkeusero(m):	22

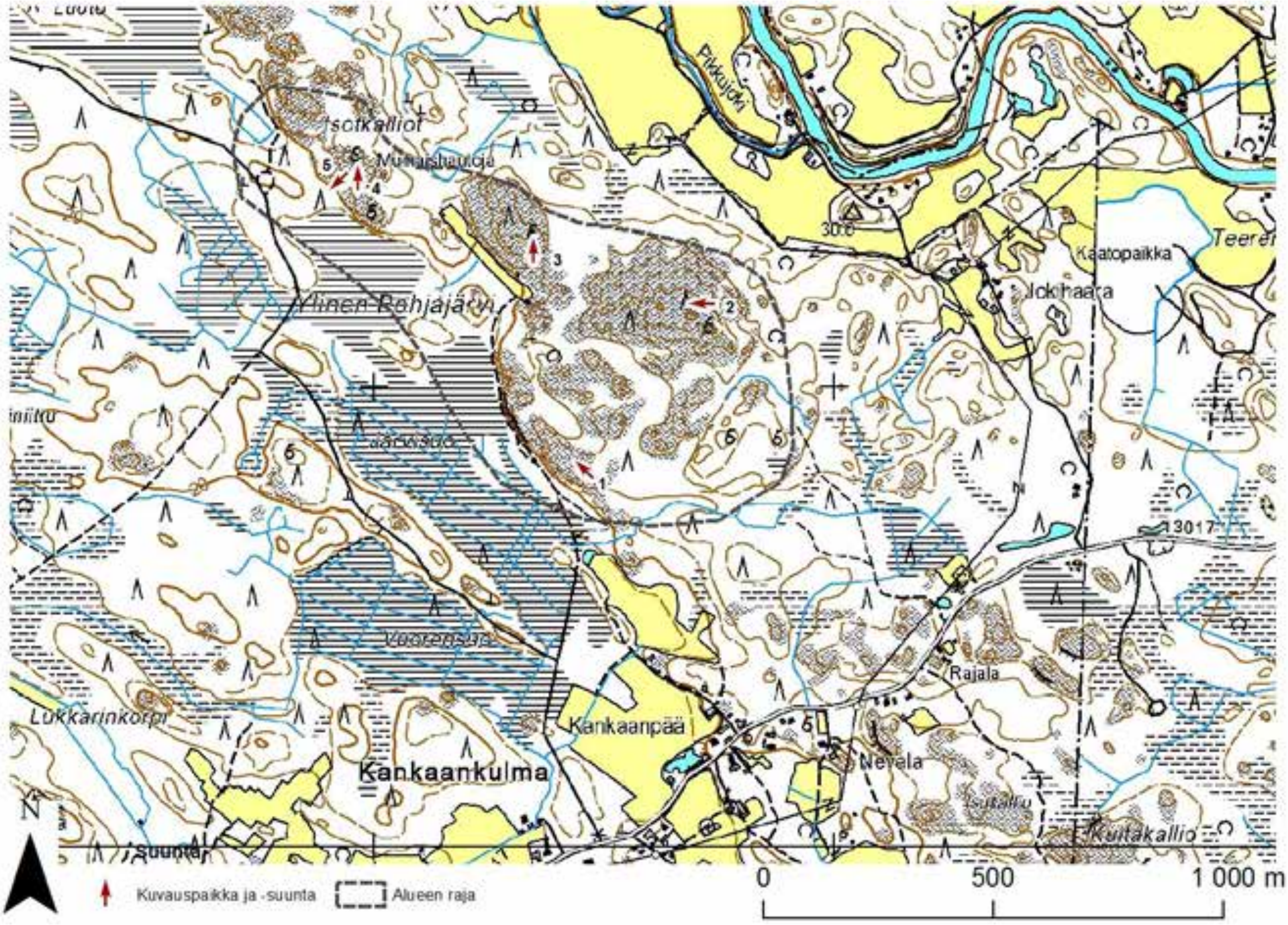

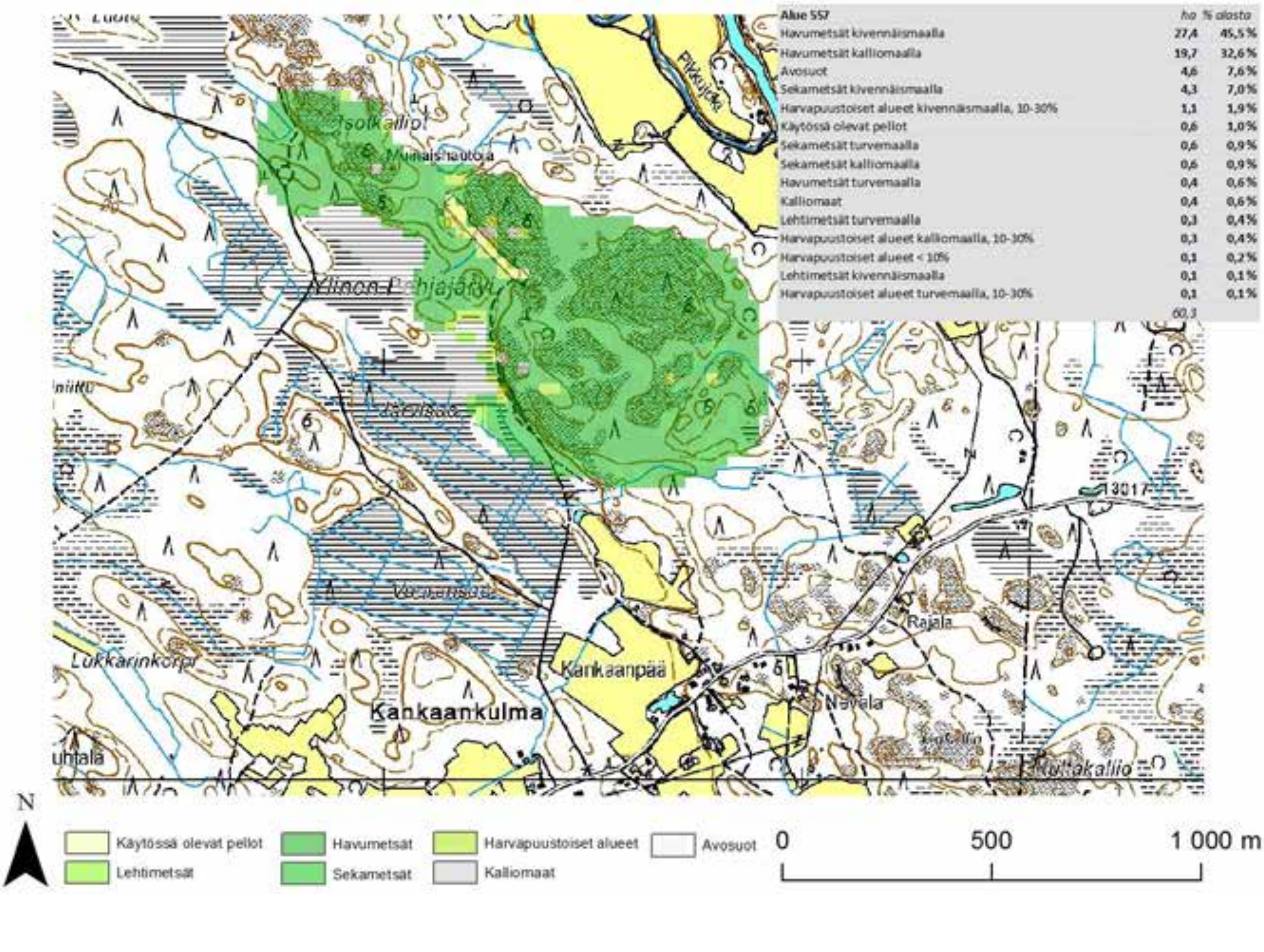

Alue 557	ha	% alasta
Havumetsät kivennäismaalla	27,4	45,5 %
Havumetsät kalliomaalla	19,7	32,6 %
Avosuot	4,6	7,6 %
Sekametsät kivennäismaalla	4,3	7,0 %
Harvapuustoiset alueet kivennäismaalla, 10-30%	1,1	1,9 %
Käytössä olevat pellot	0,6	1,0 %
Sekametsät turvemaalla	0,6	0,9 %
Sekametsät kalliomaalla	0,6	0,9 %
Havumetsät turvemaalla	0,4	0,6 %
Kalliomaat	0,4	0,6 %
Lehtimetsät turvemaalla	0,3	0,4 %
Harvapuustoiset alueet kalliomaalla, 10-30%	0,3	0,4 %
Harvapuustoiset alueet < 10%	0,1	0,2 %
Lehtimetsät kivennäismaalla	0,1	0,1 %
Harvapuustoiset alueet turvemaalla, 10-30%	0,1	0,1 %
	60,3	

1

2

3

4

5

Maakuntakaavanumero:	558
Kunta:	Pori
Alueen nimi:	Huhtala
Pinta-ala (ha):	4,8
Taustaselvitys:	Maa-ainesselvitys II
Arviointiperuste 1:	Merkittävä maisematilan raja
Arviointiperuste 2:	Asutukseen tai tiemaisemaan liittyvä kallio
Arviointiperuste 3:	
Arviointiperuste 4:	
Kuvaus:	Pieni alue, joka käsittää eteläisen osan matalasta mäkialueesta. Alueen eteläpuolella on peltoaukea ja maantie, joihin mäkialue rajautuu jyrkästi muodostaen merkittävän paikallisen maisemaelementin. Myös mäen päältä avautuu hyvä näköala etelään pellolle ja maantielle. Jyrkän etelärinteen lisäksi alueesee kuuluu maatila ulkorakennuksineen sekä tiheää havumetsää kasvavaa loivasti kumpuilevaa metsämaata. Avokalliota alueeseen sisältyy hyvin vähän.
Käyntipäivämäärä:	13.11.2012
Korkeus(m):	22
Korkeusero(m):	12

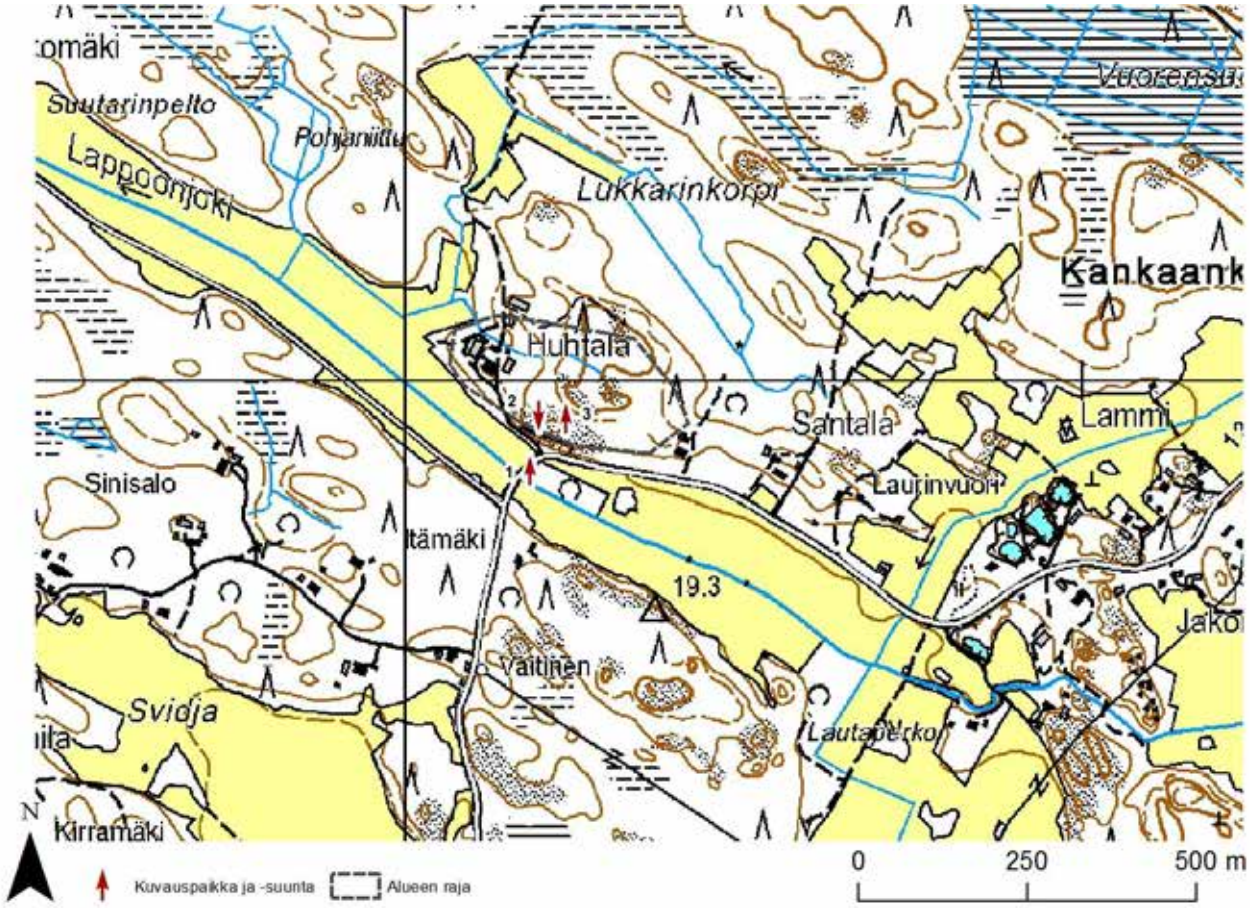
omäki
Suutarinpelto
Pohjaniitty
Lappoonjoki
Lukkarinkorpi
Vuorensuo
Kankaank
Huhtala
Santala
Lammi
Laurinvuori
Sinisalo
Itämäki
19.3
Jako
Vaitinen
Svidja
Lautapelko
Kirramäki
N
Kuvauspaikka ja -suunta
Alueen raja
0
250
500 m

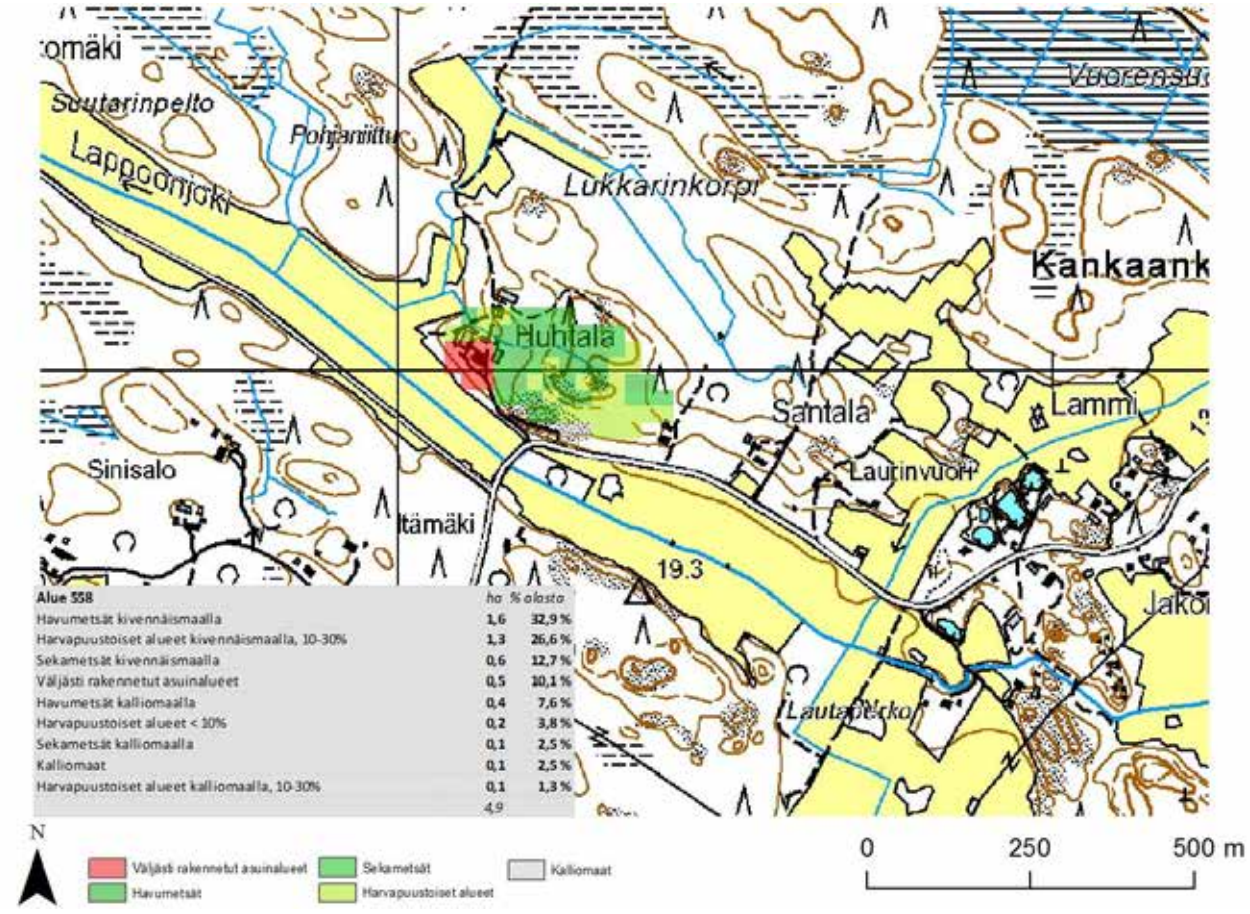
omäki
Suutarinpelto
Pohjaniitty
Lappoonjoki
Lukkarinkorpi
Vuorensuo
Kankaank
Huhtala
Santala
Lammi
Laurinvuori
Sinisalo
Itämäki
19.3
Jako
Lautapelko
Alue 558 | ha | % alasta
Havumetsät kivennäismaalla | 1,6 | 32,9 %
Harvapuustoiset alueet kivennäismaalla, 10-30% | 1,3 | 26,6 %
Sekametsät kivennäismaalla | 0,6 | 12,7 %
Väljästi rakennetut asuinalueet | 0,5 | 10,1 %
Havumetsät kalliomaalla | 0,4 | 7,6 %
Harvapuustoiset alueet < 10% | 0,2 | 3,8 %
Sekametsät kalliomaalla | 0,1 | 2,5 %
Kalliomaat | 0,1 | 2,5 %
Harvapuustoiset alueet kalliomaalla, 10-30% | 0,1 | 1,3 %
4,9
N
Väljästi rakennetut asuinalueet
Sekametsät
Kalliomaat
Havumetsät
Harvapuustoiset alueet
0
250
500 m

1

2

3

Maakuntakaavanumero:	559
Kunta:	Pori
Alueen nimi:	Mäkiluoma
Pinta-ala (ha):	20,3
Taustaselvitys:	Maa-ainesselvitys II
Arviointiperuste 1:	Merkittävä maisematilan raja
Arviointiperuste 2:	
Arviointiperuste 3:	
Arviointiperuste 4:	
Kuvaus:	Alue, joka koostuu laakeasta avokalliomäestä, sekä sen luoteispuolella olevasta pienestä metsäalueesta. Varsinainen avokalliomäki on varsin matala, mutta puuston harvuuden vuoksi se erottuu maisemassa paikoin hyvin länsipuolisilta pieniltä pelloilta sekä maantieltä. Puusto kuitenkin peittää näköalat kallion laelta joka suuntaan. Pellon läheisyydessä rinteen alaosassa on joitain näköalapaikkoja lännen suuntaan. Puusto kallioalueella on tyypillistä harvaa männikköä. Alueen luoteisosan metsäalue sisältää pienen tasaisen avokallion, sekä umpeenkasvaneen taimikkoisen entisen hakkuuakean. Alueen kulmassa on asuinrakennus sekä ulkorakennuksia.
Käyntipäivämäärä:	7.11.2012
Korkeus(m):	22
Korkeusero(m):	19

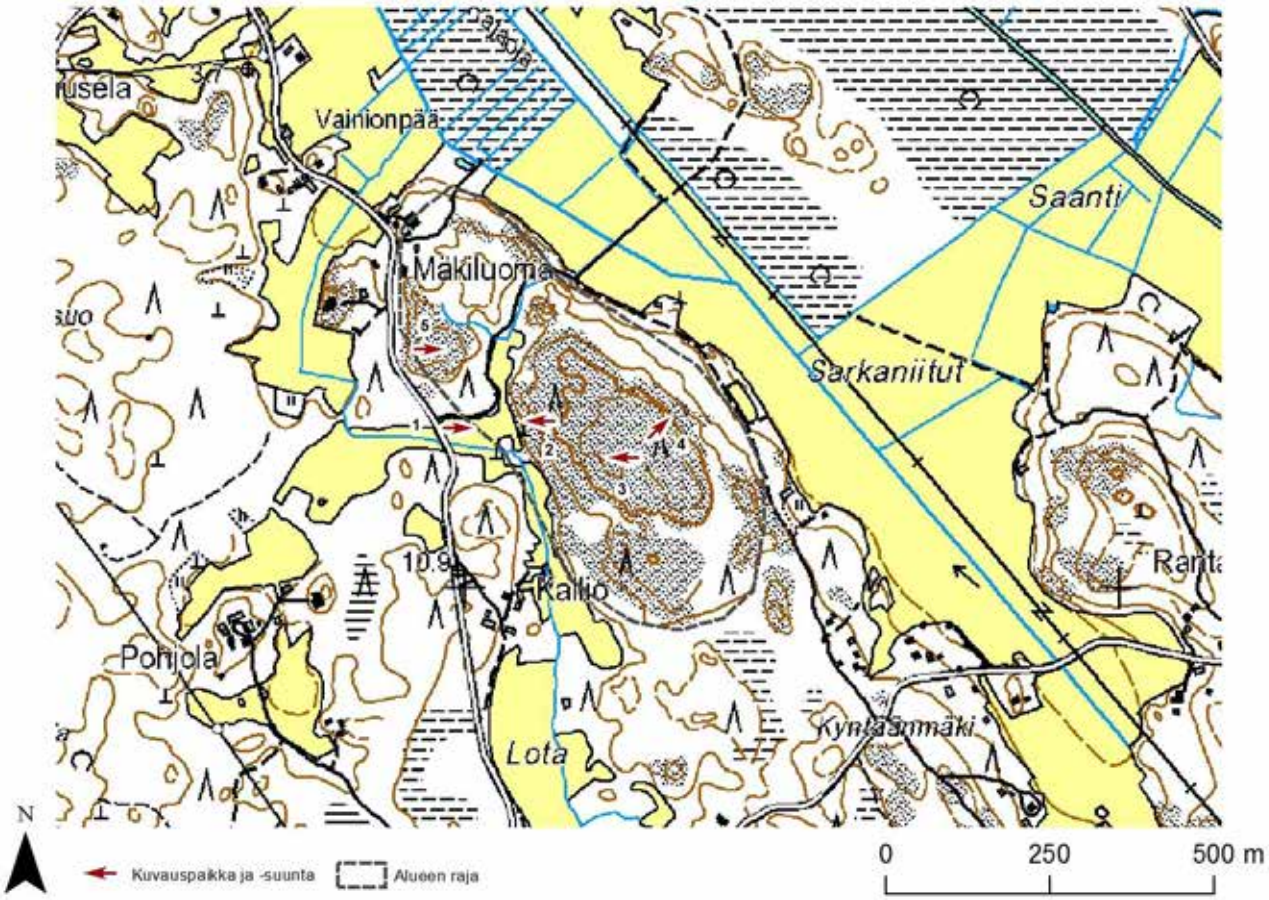
Vainionpää
Mäkiluoma
Saanti
Sarkaniitut
Kallio
Pohjola
Lota
Kyntäänmäki
Ranta
10.9
N
Kuvauspaikka ja -suunta
Alueen raja
0
250
500 m

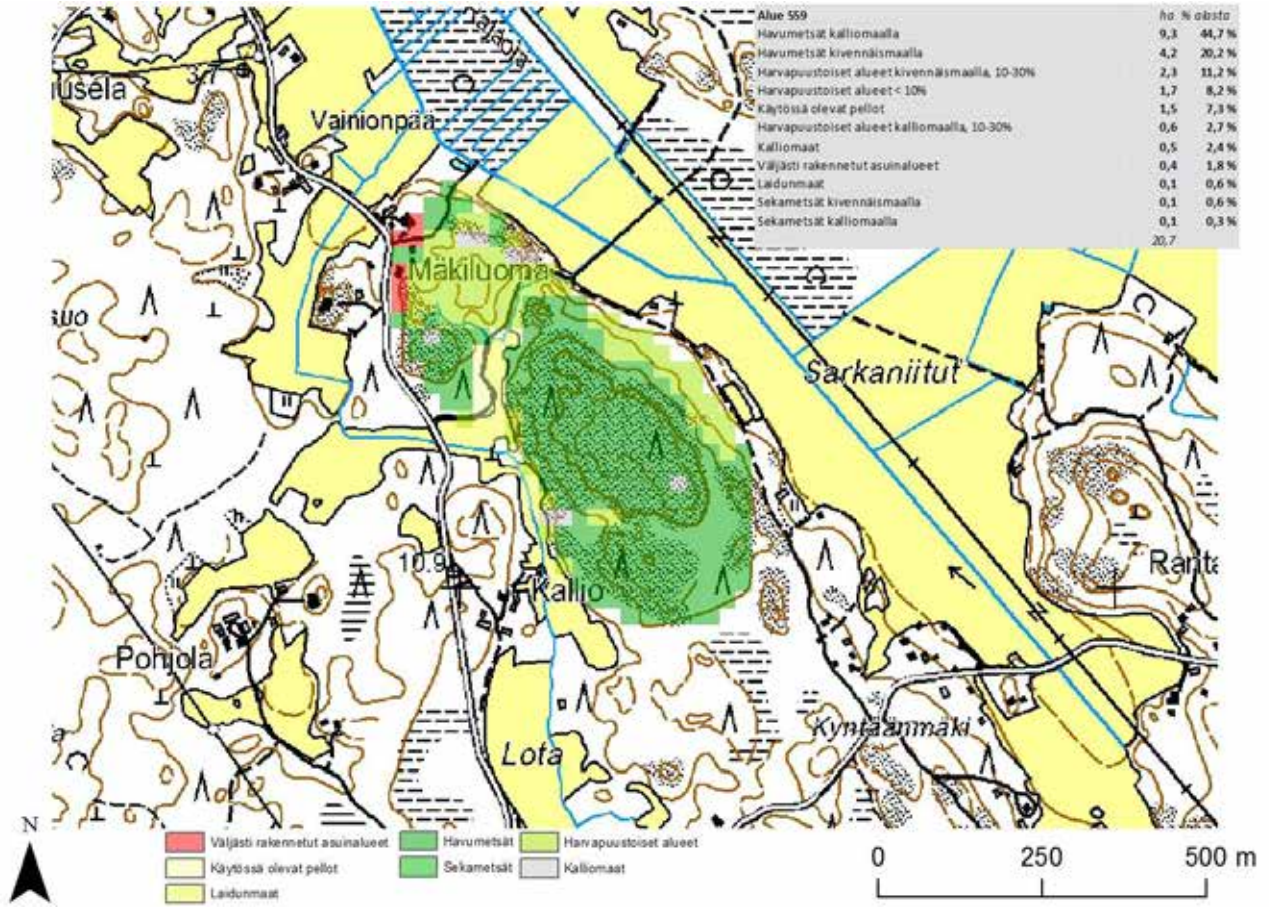
Alue 559 ha % alasta
Havumetsät kalliomaalla 9,3 44,7 %
Havumetsät kivennäismaalla 4,2 20,2 %
Harvapuustoiset alueet kivennäismaalla, 10-30% 2,3 11,2 %
Harvapuustoiset alueet < 10% 1,7 8,2 %
Käytössä olevat pellot 1,5 7,3 %
Harvapuustoiset alueet kalliomaalla, 10-30% 0,6 2,7 %
Kalliomaat 0,5 2,4 %
Väljästi rakennetut asuinalueet 0,4 1,8 %
Laidunmaat 0,1 0,6 %
Sekametsät kivennäismaalla 0,1 0,6 %
Sekametsät kalliomaalla 0,1 0,3 %
20,7
Vainionpää
Mäkiluoma
Sarkaniitut
Kallio
Pohjola
Lota
Kyntäänmäki
Ranta
10.9
N
Väljästi rakennetut asuinalueet
Käytössä olevat pellot
Laidunmaat
Havumetsät
Sekametsät
Harvapuustoiset alueet
Kalliomaat
0
250
500 m

1

2

3

4

5

Maakuntakaavanumero:	560
Kunta:	Pori
Alueen nimi:	Halkeamakivenkallio
Pinta-ala (ha):	22,7
Taustaselvitys:	Maa-ainesselvitys II
Arviointiperuste 1:	Merkittävä maisematilan raja
Arviointiperuste 2:	
Arviointiperuste 3:	
Arviointiperuste 4:	
Kuvaus:	Peltojen ympäröimä metsäalue. Alueen itäosassa on laajahko yhtenäinen kallioalue. Kallio on loivapiirteinen, ja kasvaa harvaa männikköä. Alueen muissa osissa kalliot ovat pienempiä, ja alue näillä osin onkin suurimmaksi osaksi peitteistä metsämaata, jossa valtapuuna on joko mänty tai kuusi. Korkeuserot eivät ole suuria, mutta alue erottuu paikoin kohtalaisen hyvin pelto- ja tiemaisemassa. Varsinkin länsiosan rinne erottuu niiltä osin, kuin puusto on harvaa. Itäosassa kalliota ympäröi tiheä kuusimetsä, joka estää alueen näkymisen ympäristöön. Näköalat mäkien lakialueilta ovat hyvin rajalliset tiheän puuston vuoksi. Parhaat näköalat alas pellolle ovat alueen lounaiskulmassa. Alueella on myös jonkin verran maatila-asutusta.
Käyntipäivämäärä:	7.11.2012
Korkeus(m):	22
Korkeusero(m):	19

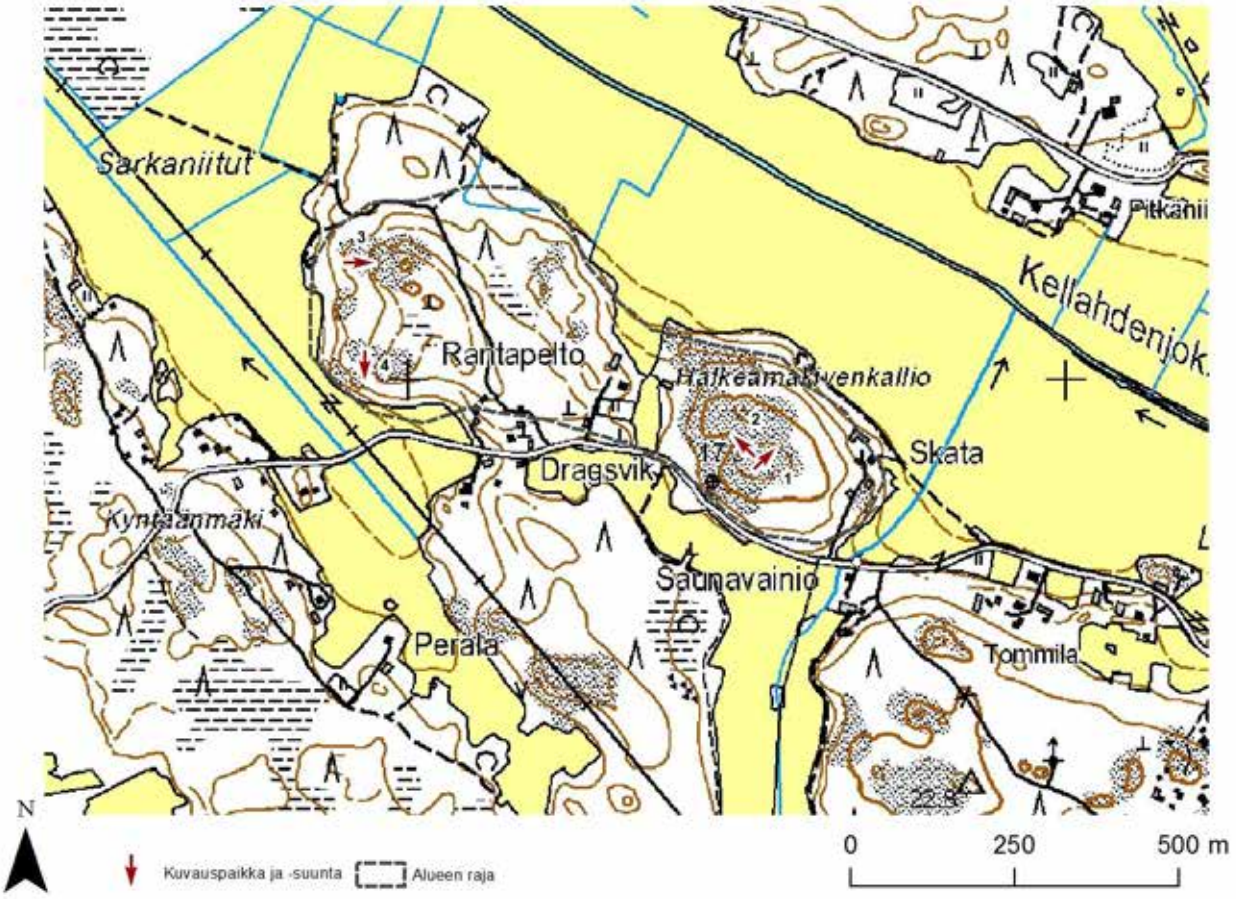

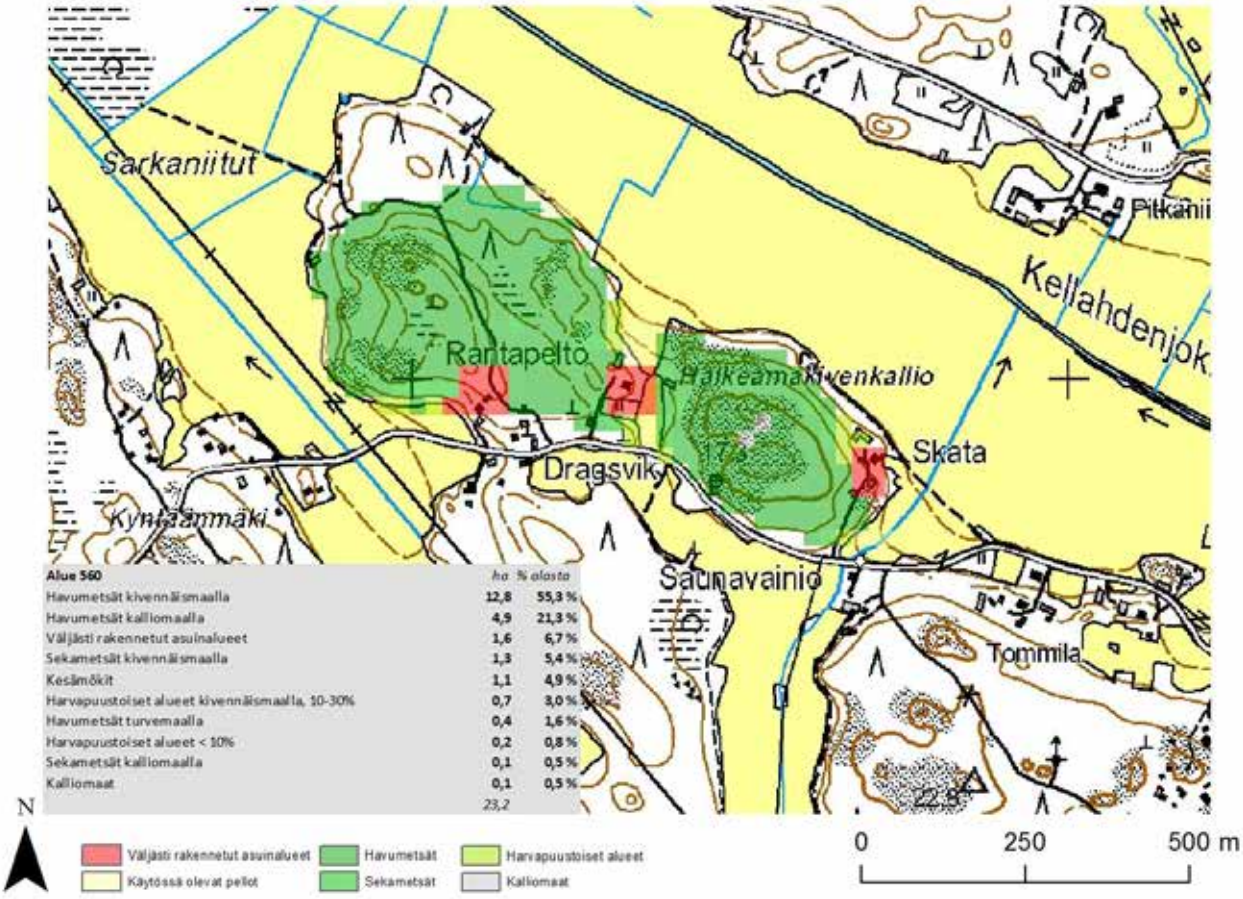

Alue 560	ha	% alasta
Havumetsät kivennäismaalla	12,8	55,3 %
Havumetsät kalliomaalla	4,9	21,3 %
Väljästi rakennetut asuinalueet	1,6	6,7 %
Sekametsät kivennäismaalla	1,3	5,4 %
Kesämökit	1,1	4,9 %
Harvapuustoiset alueet kivennäismaalla, 10-30%	0,7	3,0 %
Havumetsät turvemaalla	0,4	1,6 %
Harvapuustoiset alueet < 10%	0,2	0,8 %
Sekametsät kalliomaalla	0,1	0,5 %
Kalliomaat	0,1	0,5 %
	23,2	

1

2

3

4

Maakuntakaavanumero:	561
Kunta:	Pori
Alueen nimi:	Kainanen
Pinta-ala (ha):	4,9
Taustaselvitys:	Maa-ainesselvitys II
Arviointiperuste 1:	Merkittävä maisematilan raja
Arviointiperuste 2:	
Arviointiperuste 3:	
Arviointiperuste 4:	
Kuvaus:	Pitkittäinen rinnealue maantien ja peltoaukean pohjoispuolella. Alue on lähes kokonaan tiheää nuorta mäntymetsää, joka peittää näköalat rinteen yläosasta tielle ja pellolle. Metsä myös estää maaston pinnanmuotojen havainnointia tieltä ja pellolta käsin. Rinne on myös hyvin matala, mikä vähentää maisemallista erottuvuutta.
Käyntipäivämäärä:	7.11.2012
Korkeus(m):	14
Korkeusero(m):	12

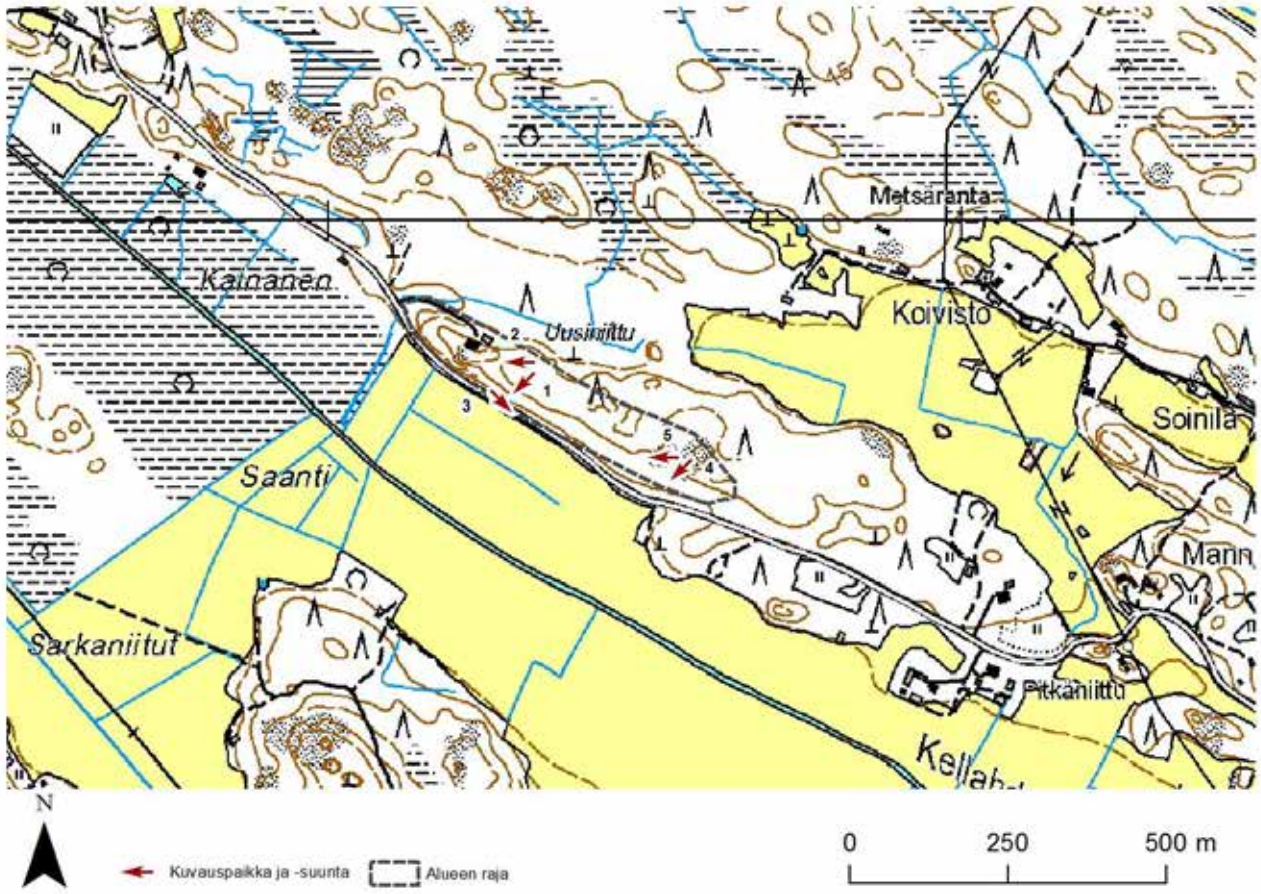
Metsäranta
Kainainen
Koivisto
Uusiniittu
2
1
3
5
4
Soinila
Saanti
Mann
Sarkaniitut
Pitkäniittu
Kellah
N
Kuvauspaikka ja -suunta
Alueen raja
0
250
500 m

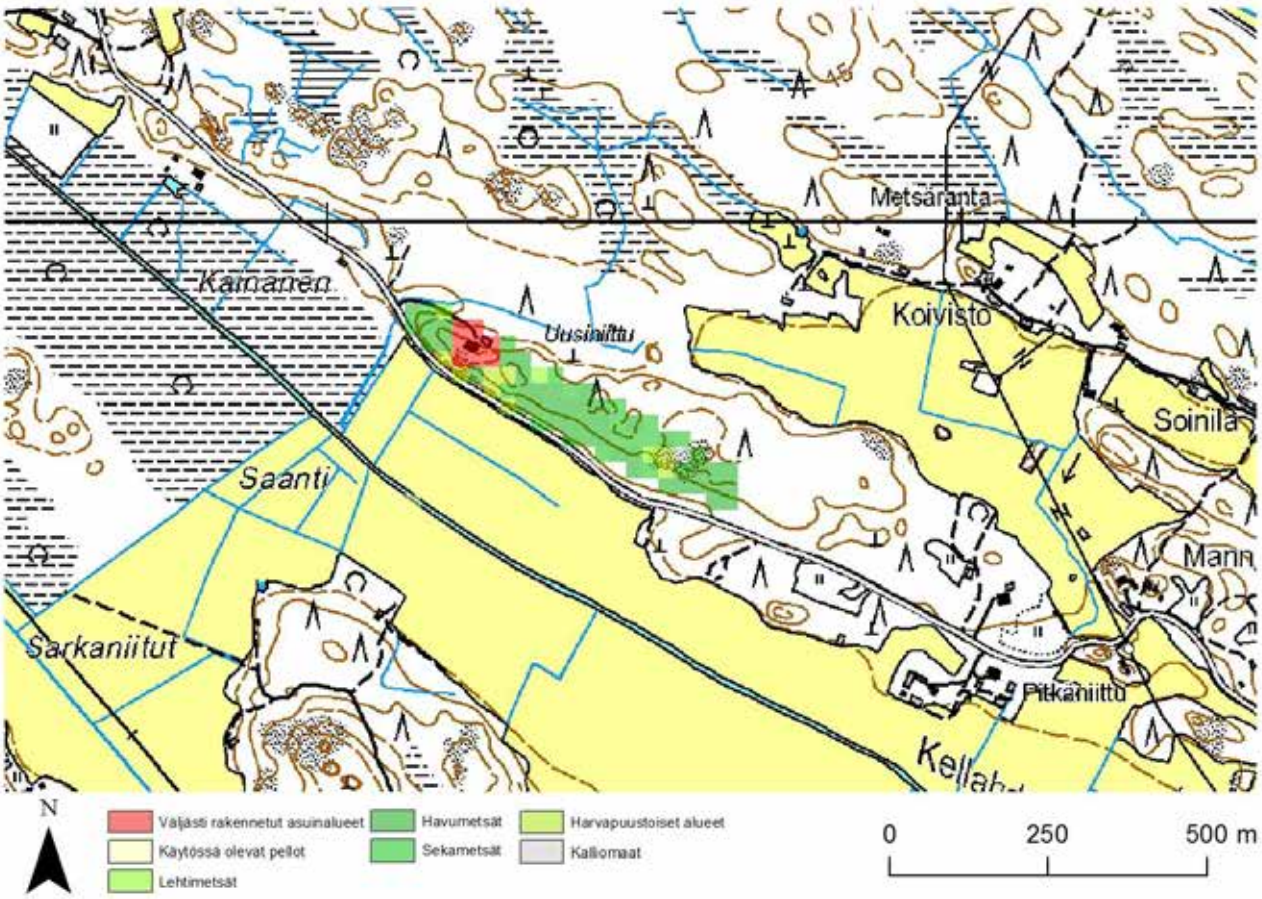
Metsäranta
Kainainen
Koivisto
Uusiniittu
Soinila
Saanti
Mann
Sarkaniitut
Pitkäniittu
Kellah
N
Väljästi rakennetut asuinalueet
Käytössä olevat pellot
Lehtimetsät
Havumetsät
Sekametsät
Harvapuustoiset alueet
Kallomaat
0
250
500 m

1

2

3

4

5

Maakuntakaavanumero:	562
Kunta:	Pori
Alueen nimi:	Kalviikinkallio
Pinta-ala (ha):	42,9
Taustaselvitys:	Maa-ainesselvitys II
Arviointiperuste 1:	Korkea kallio - absoluuttinen korkeus suuri
Arviointiperuste 2:	
Arviointiperuste 3:	
Arviointiperuste 4:	
Kuvaus:	Metsäinen alue, jonka keskeisimmät kohdat ovat eteläosan Sikakallio ja pohjoisosan Kalviikinkallio. Alueen maaperä on hyvin kivikkoinen. Puusto on hyvin vaihtelevaa. Alueella on harvaa mäntymetsää ja tiheää kuusikkoa, mutta myös pieniä lehtipuualueita, joilla kasvaa koivua tai haapaa. Lisäksi osalla alueesta on suoritettu hakkuita, joiden jäljiltä maasto on joko avointa tai tiheää taimikkoa. Alueen mäet ovat jyrkkäpiirteisiä, ja kalliot kohoavat huomattavasti ympäristöään korkeammalle. Alueen sijainti keskellä metsää kuitenkin rajoittaa merkittävästi korkeiden kallioiden erottumista maisemassa. Kallioiden korkeimmilta kohdin avautuu näköaloja eri suuntiin, mutta puusto rajoittaa näkymiä jonkin verran.
Käyntipäivämäärä:	17.10.2012
Korkeus(m):	58
Korkeusero(m):	33

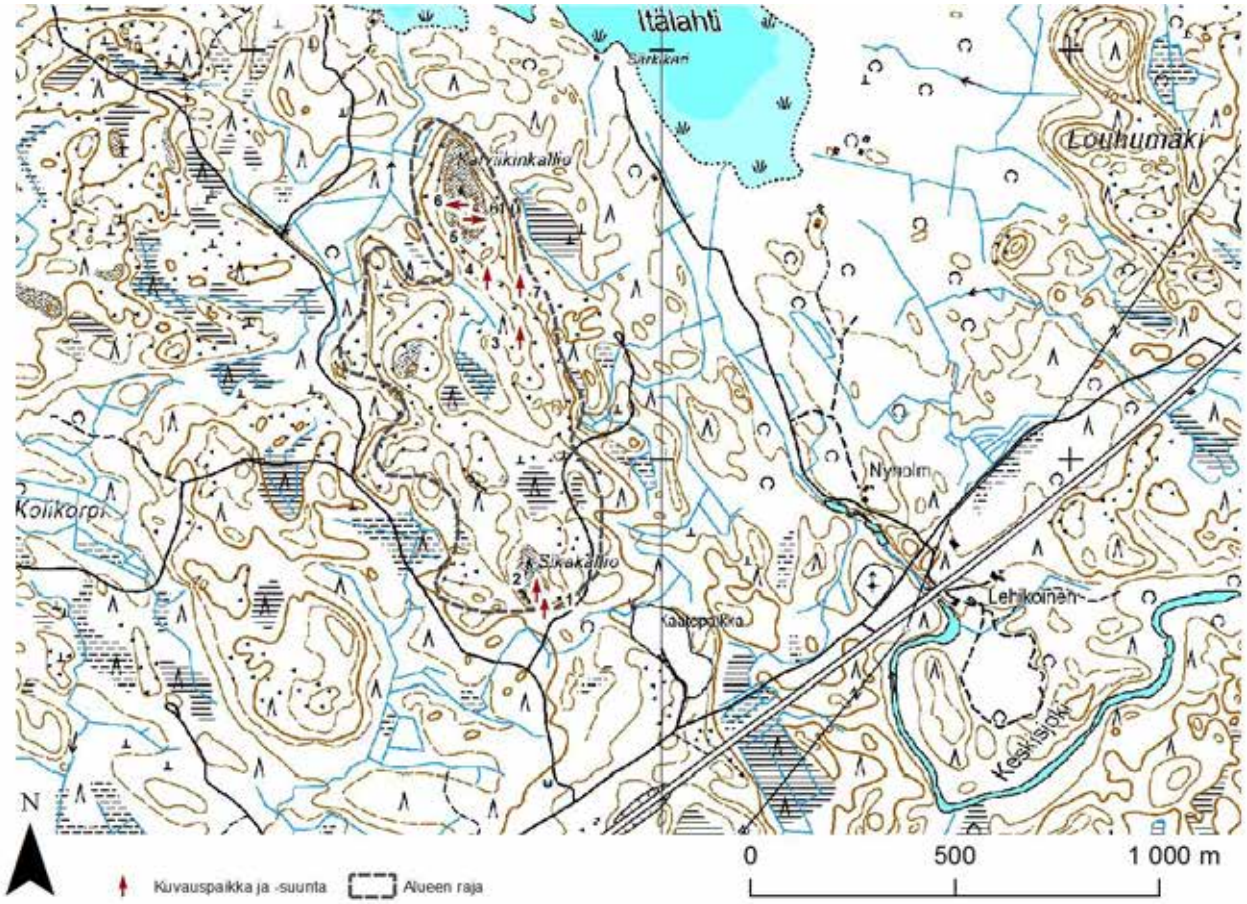

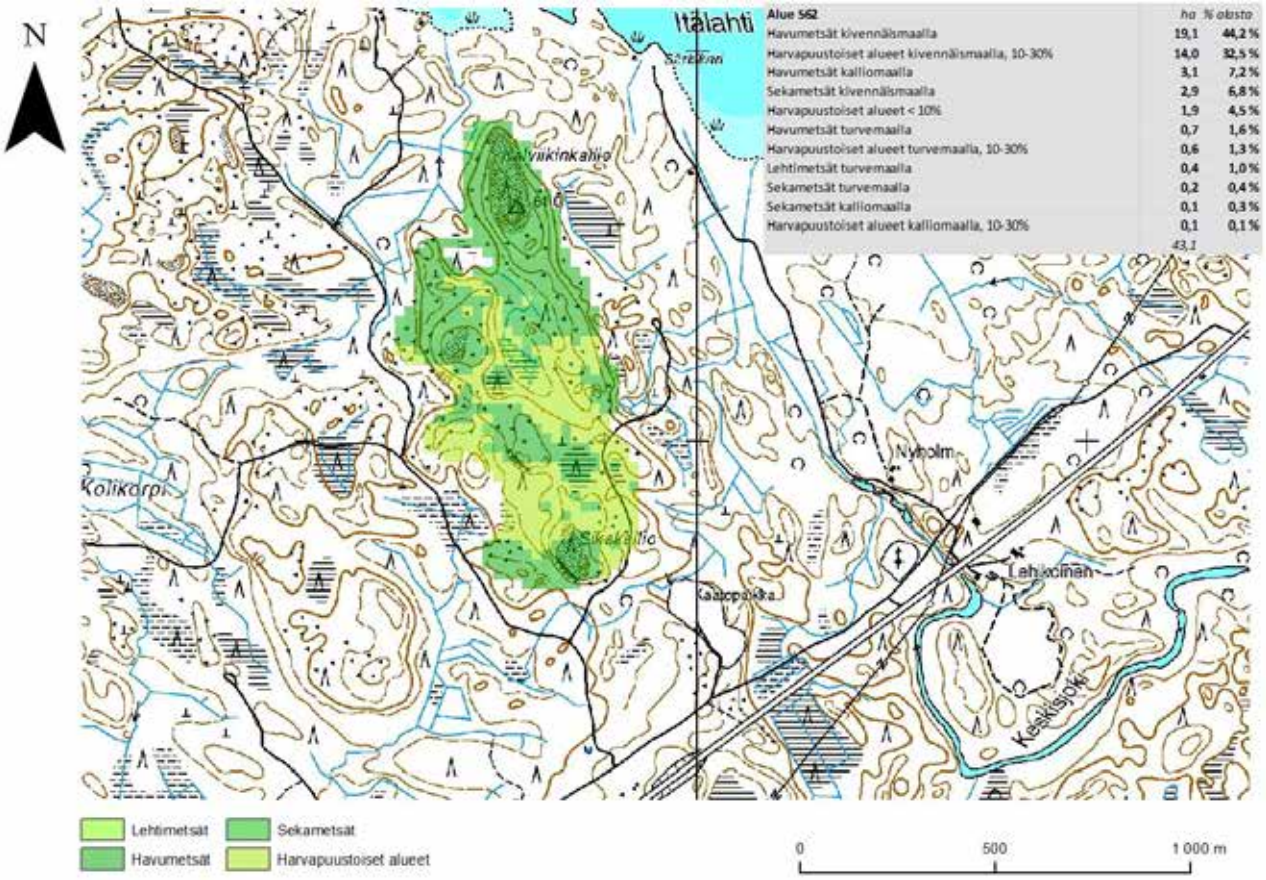

Alue S62	ha	% alasta
Havumetsät kivennäismaalla	19,1	44,2 %
Harvapuustoiset alueet kivennäismaalla, 10-30%	14,0	32,5 %
Havumetsät kalliomaalla	3,1	7,2 %
Sekametsät kivennäismaalla	2,9	6,8 %
Harvapuustoiset alueet < 10%	1,9	4,5 %
Havumetsät turvemaalla	0,7	1,6 %
Harvapuustoiset alueet turvemaalla, 10-30%	0,6	1,3 %
Lehtimetsät turvemaalla	0,4	1,0 %
Sekametsät turvemaalla	0,2	0,4 %
Sekametsät kalliomaalla	0,1	0,3 %
Harvapuustoiset alueet kalliomaalla, 10-30%	0,1	0,1 %
	43,1	

1

2

3

4

5

6

7

Maakuntakaavanumero:	563
Kunta:	Pori
Alueen nimi:	Vanhansahankoski
Pinta-ala (ha):	10,7
Taustaselvitys:	Maa-ainesselvitys II
Arviointiperuste 1:	Maisemallinen solmukohta
Arviointiperuste 2:	
Arviointiperuste 3:	
Arviointiperuste 4:	
Kuvaus:	Alue, joka sijaitsee Noormarkunjoen Vanhansahankosken ympäristössä. Alueen keskeinen osa joen ja kosken ohella on joen pohjoispuolella sijaitseva kalliomäki. Kallioalue on selkeästi ympäristöstään poikkeava elementti. Alueen metsät ovat kuusivaltaista korpimetsää, josta mäntyvaltainen avokalliomäki on epätavallinen poikkeama. Tiheähkö täysikasvuinen kuusimetsä rajoittaa alueen maisemallisia tekijöitä. Mäeltä kuitenkin avautuu puuston osin rajoittama näkymä alas joelle ja koskelle. Rinteet ovat joen rannassa jyrkät, mikä luo näyttävyyttä maisemaan joelta käsin tarkasteltuna.
Käyntipäivämäärä:	12.10.2012
Korkeus(m):	54
Korkeusero(m):	20

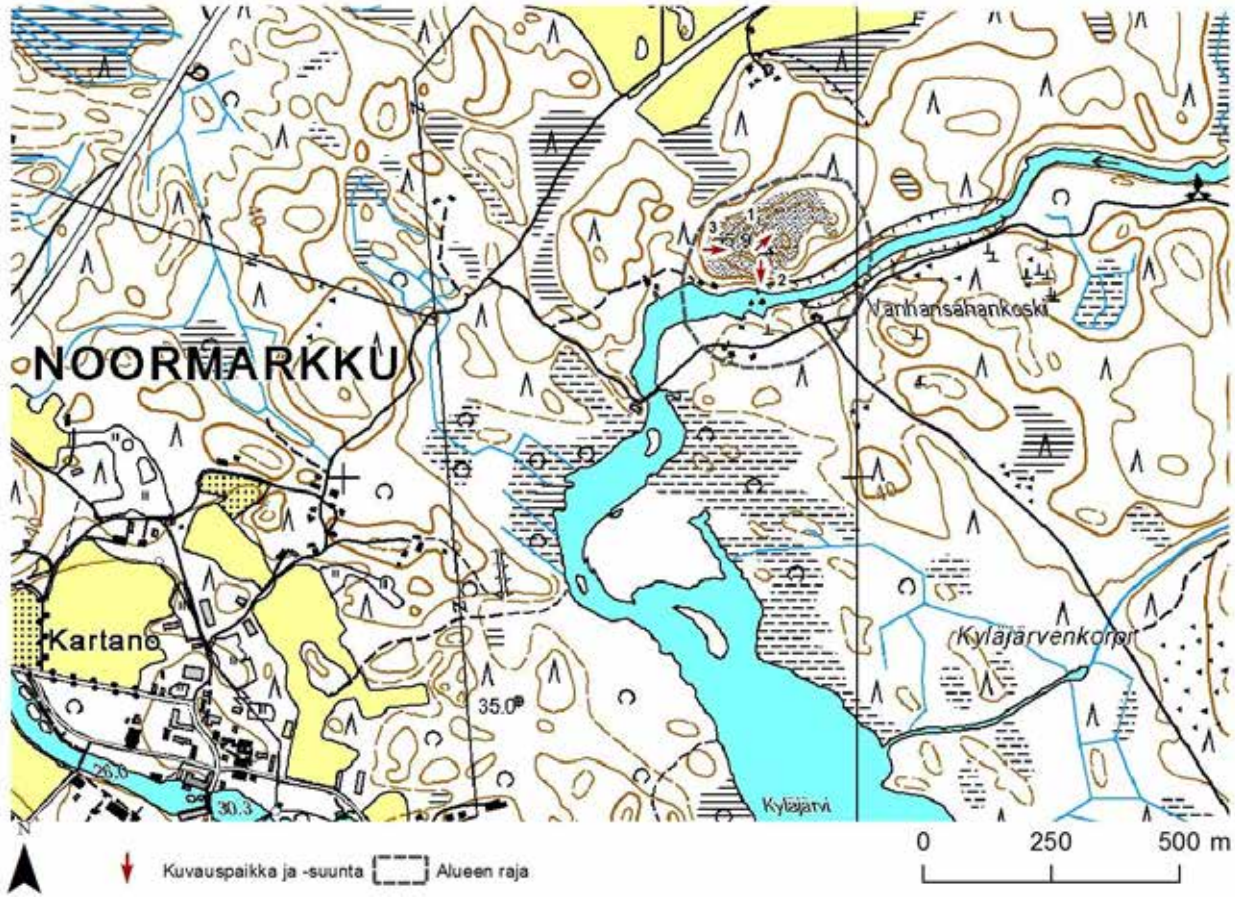
NOORMARKKU
Vanhansahankoski
Kylajarvenkorpi
Kartano
Kylajarvi
35.0
26.6
30.3
N
Kuvauspaikka ja -suunta
Alueen raja
0
250
500 m

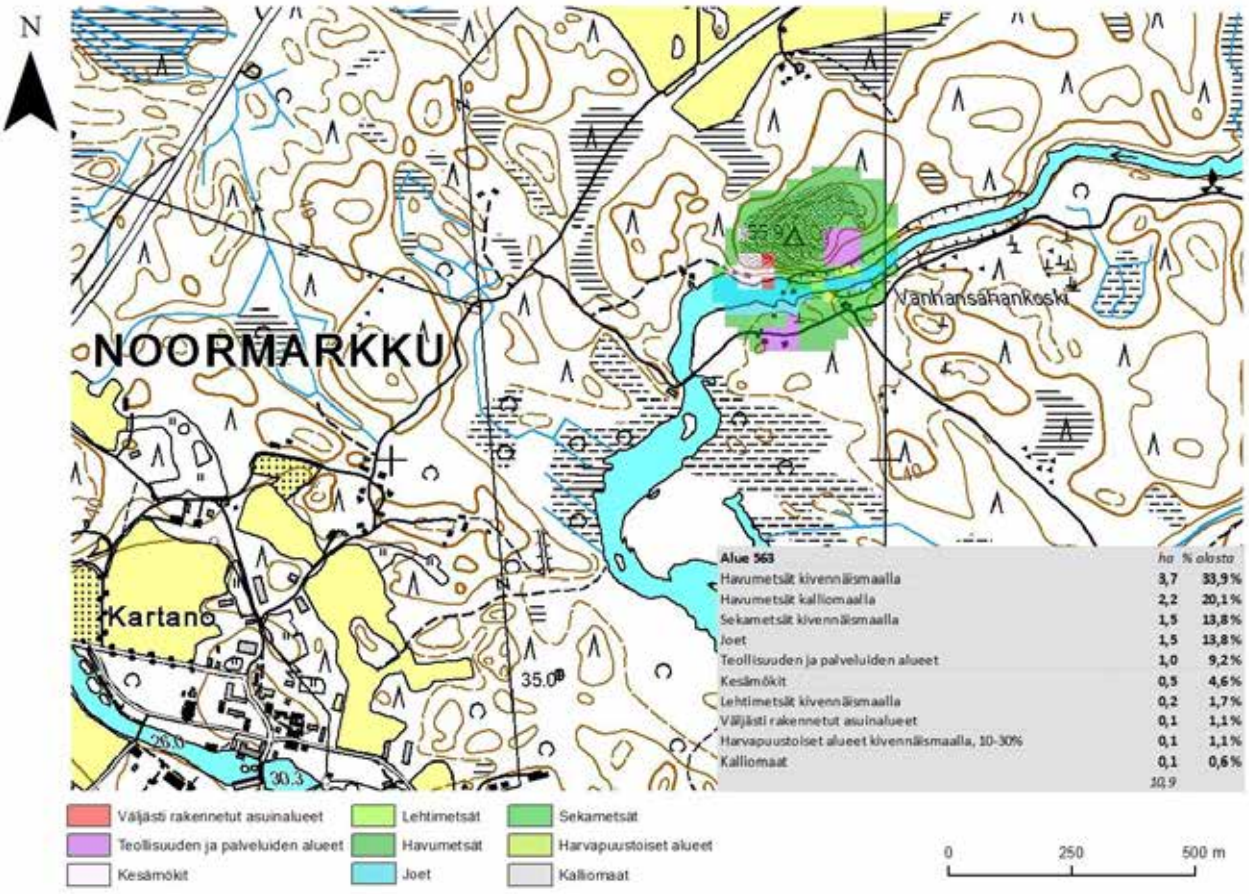
N
NOORMARKKU
Vanhansahankoski
Kartano
35.0
26.6
30.3
Alue 563 | ha | % alasta
Havumetsät kivennäismaalla | 3,7 | 33,9 %
Havumetsät kalliomaalla | 2,2 | 20,1 %
Sekametsät kivennäismaalla | 1,5 | 13,8 %
Joet | 1,5 | 13,8 %
Teollisuuden ja palveluiden alueet | 1,0 | 9,2 %
Kesämökit | 0,5 | 4,6 %
Lehtimetsät kivennäismaalla | 0,2 | 1,7 %
Väljästi rakennetut asuinalueet | 0,1 | 1,1 %
Harvapuustoiset alueet kivennäismaalla, 10-30% | 0,1 | 1,1 %
Kalliomaat | 0,1 | 0,6 %
10,9
Väljästi rakennetut asuinalueet
Teollisuuden ja palveluiden alueet
Kesämökit
Lehtimetsät
Havumetsät
Joet
Sekametsät
Harvapuustoiset alueet
Kalliomaat
0
250
500 m

1

2

3

Maakuntakaavanumero:	564
Kunta:	Pori
Alueen nimi:	Palokosken kalliot
Pinta-ala (ha):	21,1
Taustaselvitys:	Maa-ainesselvitys II
Arviointiperuste 1:	Merkittävä maisematilan raja
Arviointiperuste 2:	
Arviointiperuste 3:	
Arviointiperuste 4:	
Kuvaus:	Kolmeen osa-alueeseen jakautunut alue Noormanrkunjoen länsipuolella. Eteläisin osa-alue käsittää jyrkähkön, mutta matalan rinteen sekä laakean ylätasanteen. Rinne ja sen yläpuoliset alueet ovat valtaosin täysikasvuista kuusimetsää. Alueella on joitain pieniä avokalliopaljastumia, jotka tekevät maisemasta hieman avoimempaa. Näköalat ovat rinteen yläosassa puuston vuoksi rajalliset. Alueen korkea kuusimetsä erottuu hyvin maisemassa, joten alueen maisemallinen merkitys perustuu pääasiassa kasvillisuuteen eikä pinnanmuotoihin, vaikka nekin näkyvyyttä hieman korostavat. Keskimmäinen osa-alue koostuu jokilaaksoa reunustavasta matalasta rinteestä. Alueella ja sen ympäristössä on suoritettu laajoja hakkuita, joiden alueet ovat osin jo kasvaneet umpeen, mutta jotka kuitenkin avartavat maisemaa. Rinteen yläosasta avautuu näköala joelle (lehdettömänä vuodenaikana). Muutoin alueen maisemallinen merkitys on vähäinen. Alueen ne kohdat, joissa ei ole jälkiä hakkuista, ovat pääasiassa tiheää havumetsää. Pohjoinen osa-alue sijaitsee joen välittömässä läheisyydessä, ja rannan tuntumasta on mainio näköala joelle. Alue koostuu vanhasta kuusimetsästä, sekä kauempana joesta männikköisestä sileästä kallioalueesta. Jokinäkymää lukuunottamatta alueen
Käyntipäivämäärä:	13.11.2012
Korkeus(m):	39
Korkeusero(m):	12

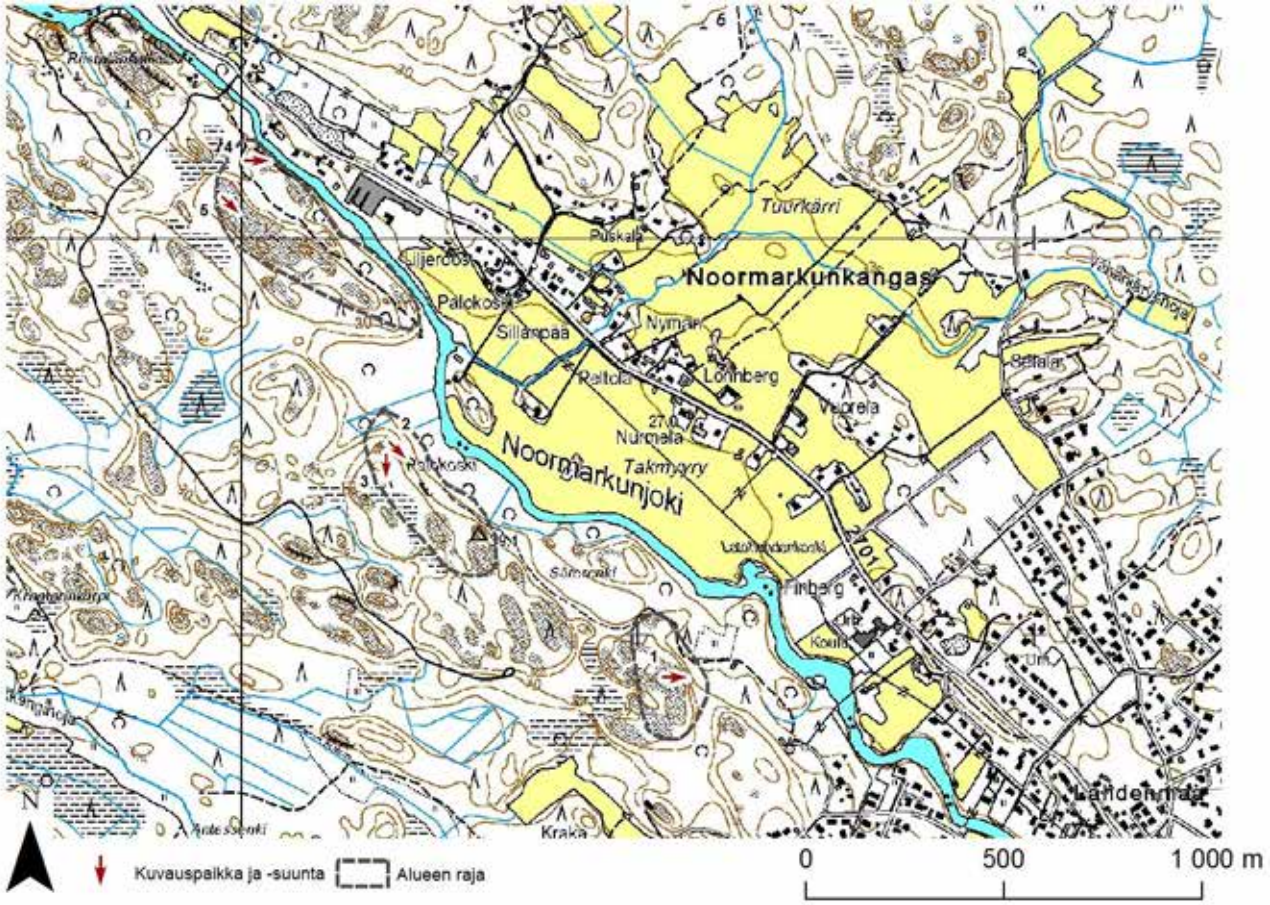
Noormarkunkangas
Tuurkärri
Pälokoski
Sillanpää
Reitola
Lönnberg
Nurmela
Takmyyry
Noormarkunjoki
Pälokoski
Sämmäki
Finberg
Koulu
Landelmäki
Kraka
Kuvauspaikka ja -suunta
Alueen raja
0
500
1 000 m

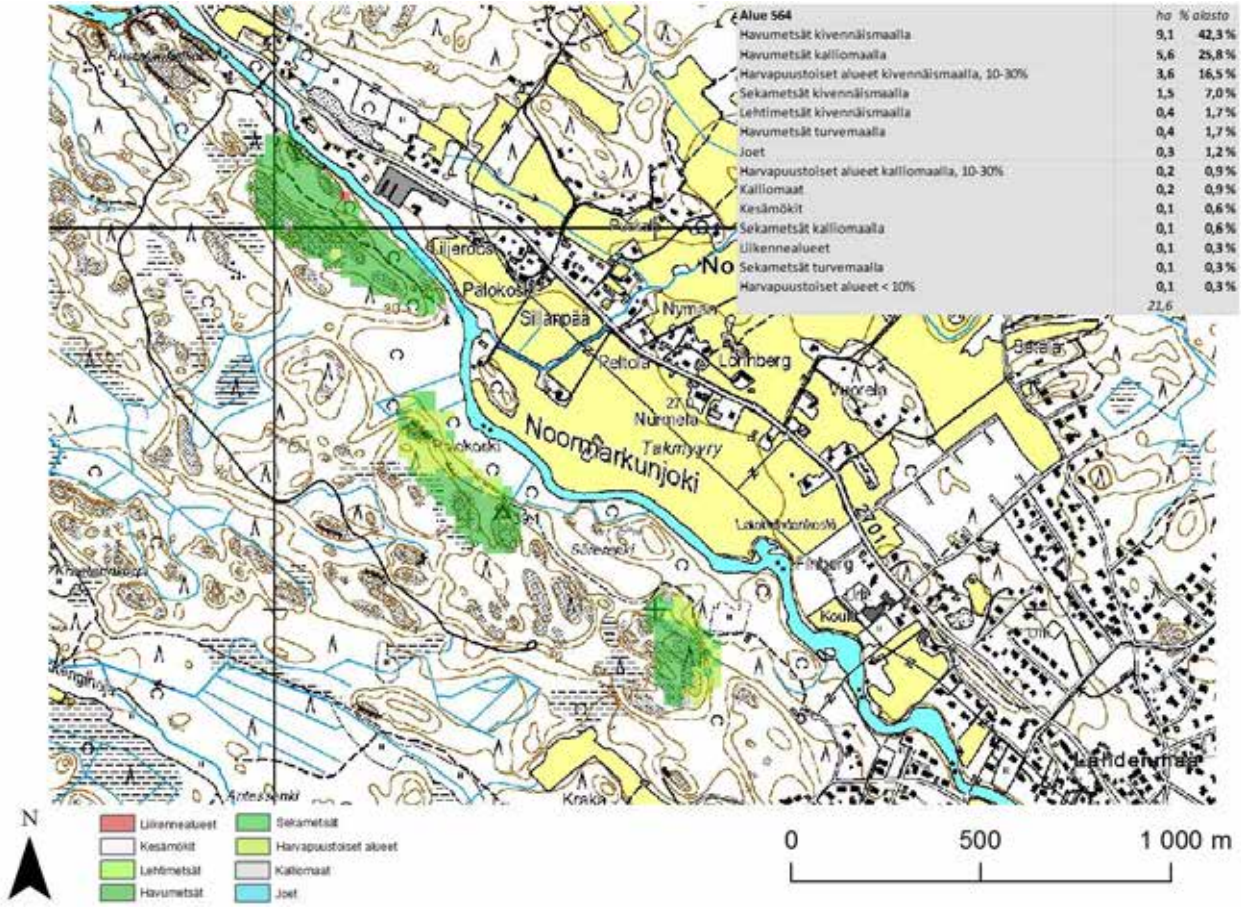
Alue S64 | ha | % alasta
Havumetsät kivennäismaalla | 9,1 | 42,3 %
Havumetsät kalliomaalla | 5,6 | 25,8 %
Harvapuustoiset alueet kivennäismaalla, 10-30% | 3,6 | 16,5 %
Sekametsät kivennäismaalla | 1,5 | 7,0 %
Lehtimetsät kivennäismaalla | 0,4 | 1,7 %
Havumetsät turvemaalla | 0,4 | 1,7 %
Joet | 0,3 | 1,2 %
Harvapuustoiset alueet kalliomaalla, 10-30% | 0,2 | 0,9 %
Kalliomaat | 0,2 | 0,9 %
Kesämökit | 0,1 | 0,6 %
Sekametsät kalliomaalla | 0,1 | 0,6 %
Liikennealueet | 0,1 | 0,3 %
Sekametsät turvemaalla | 0,1 | 0,3 %
Harvapuustoiset alueet < 10% | 0,1 | 0,3 %
21,6
Noormarkunjoki
Landelmäki
Liikennealueet
Kesämökit
Lehtimetsät
Havumetsät
Sekametsät
Harvapuustoiset alueet
Kalliomaat
Joet
0
500
1 000 m

1

2

3

4

5

Maakuntakaavanumero:	566
Kunta:	Pori
Alueen nimi:	Koskiranta
Pinta-ala (ha):	2,4
Taustaselvitys:	Maa-ainesselvitys II
Arviointiperuste 1:	Merkittävä maisematilan raja
Arviointiperuste 2:	
Arviointiperuste 3:	
Arviointiperuste 4:	
Kuvaus:	Pieni alue peltoaukean eteläreunassa. Alue käsittää rinteen sekä sen yläosan metsäalueen. Alue on kauttaaltaan metsäinen, pääosin harvaa kuusta ja mäntyä. Metsä estää rinteen ja sen muotojen erottumisen pellolta ja läheiseltä maantieltä käsin. Rinteen yläosasta avautuu puuston rajoittama näköala alas pellolle. Avokalliota ei alueella juurikaan ole.
Käyntipäivämäärä:	7.11.2012
Korkeus(m):	27
Korkeusero(m):	20

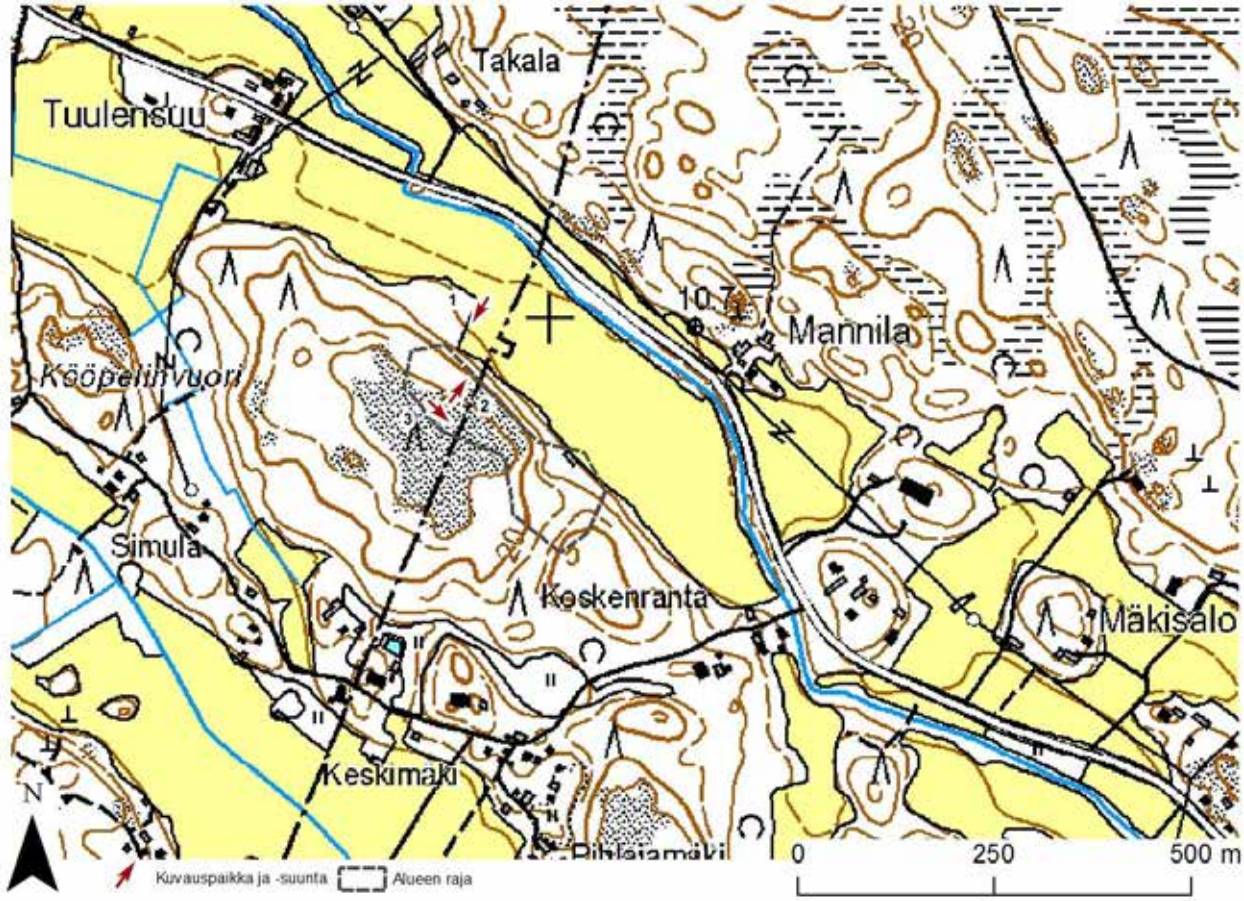
Takala
Tuulensuu
10.7
Mannila
Kööpelinvuori
Simula
Koskenranta
Mäkisalo
Keskimäki
Pihlajamäki
N
0
250
500 m
Kuvauspaikka ja -suunta
Alueen raja

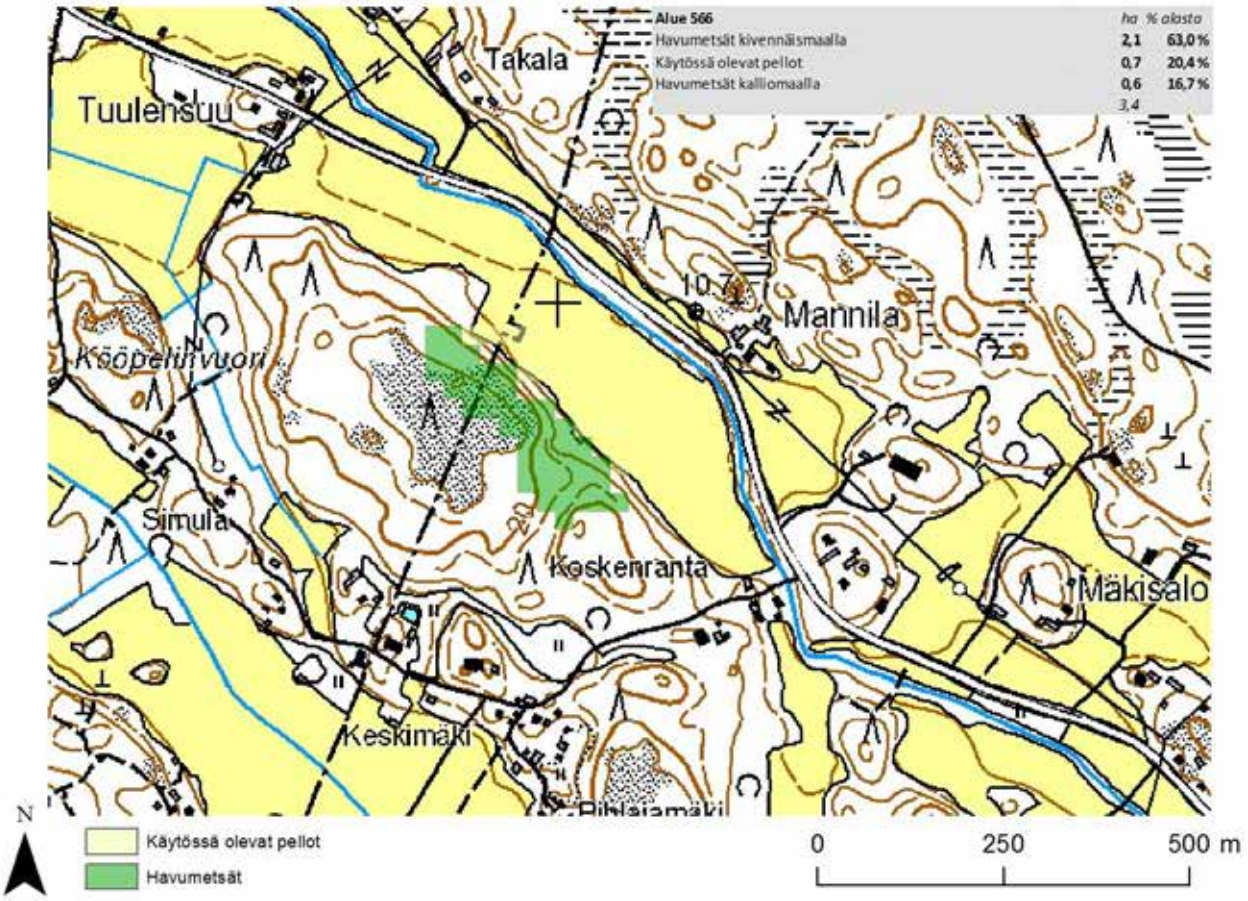
Alue 566
ha
% alasta
Havumetsät kivennäismaalla
2,1
63,0 %
Käytössä olevat pellot
0,7
20,4 %
Havumetsät kalliomaalla
0,6
16,7 %
3,4
Takala
Tuulensuu
10.7
Mannila
Kööpelinvuori
Simula
Koskenranta
Mäkisalo
Keskimäki
Pihlajamäki
N
Käytössä olevat pellot
Havumetsät
0
250
500 m

1

2

3

Maakuntakaavanumero:	570
Kunta:	Pori
Alueen nimi:	Ihamäki
Pinta-ala (ha):	9,3
Taustaselvitys:	Maa-ainesselvitys II
Arviointiperuste 1:	Merkittävä maisematilan raja
Arviointiperuste 2:	
Arviointiperuste 3:	
Arviointiperuste 4:	
Kuvaus:	Pienehkö metsäinen mäkialue, jota peltoaukea ympäröi lähes joka suunnasta. Alueen korkeuserot eivät ole kovin suuria, mutta alueen lounaisrinteen jyrkänne muodostaa varsin huomattavan maisematekijän, jonka laelta avautuu puuston jonkin verran rajoittama näköala alas pellolle. Rinne myös erottuu hyvin peltomaisemassa. Muutoin kuin lounaisrinteen puolella alue erottuu maisemassa lähinnä pusikkona. Alueen puusto on pääosin nuorta hyvin tiheää lehtimetsää, joka sulkee alueen sisäisen maiseman täysin. Alueen harvat avokalliot keskittyvät lounaisrinteen puolelle jyrkänteisiin ja pieniin kalliokohoumiin. Alueelle on viime vuosina rakennettu muutama uusi omakotitalo pihoineen ja ulkorakennuksineen. Osa alueesta (lounaisrinne) on myös lueteltu Luonnon- ja maisemansuojelun kannalta arvokkaat kallioalueet Turun- ja Porin läänissä -selvityksessä. Selvityksessä todetaan alueen olevan biologisesti merkittävä lounaisrinteen kasviston osalta. Alueen kokonaisarvoluokka on 4, eli arvokas kallio.
Käyntipäivämäärä:	13.11.2012
Korkeus(m):	25
Korkeusero(m):	13

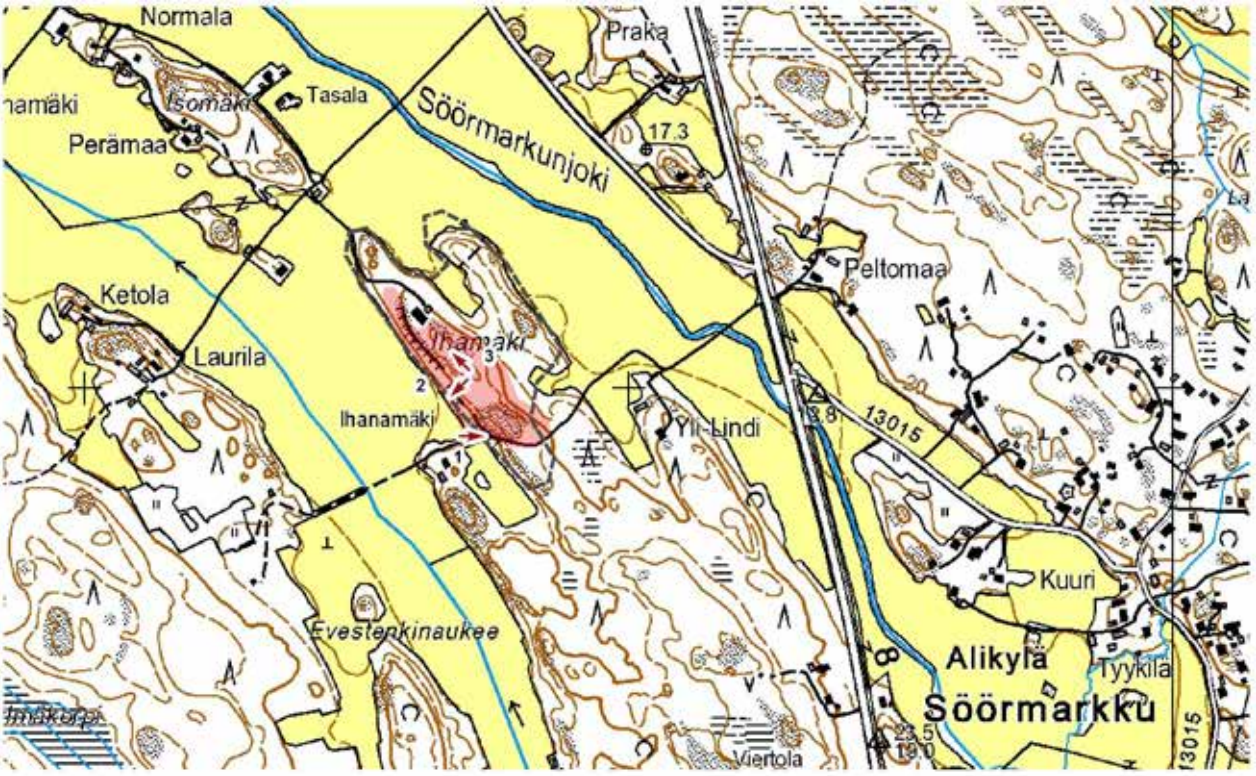
Normala
Praka
Tasala
Isomäki
Perämaa
Söörmarkunjoki
17.3
Peltomaa
Ketola
Laurila
Ihanamäki
Ihanamäki
Yli-Lindi
13015
Kuuri
Evestenkinaukee
Alikylä
Tyykilä
Söörmarkku
Viertola
N
Alueen raja
Kuvauspaikka ja -suunta
Vesi- ja ympäristöhallituksen aluerajaus
0
250
500 m

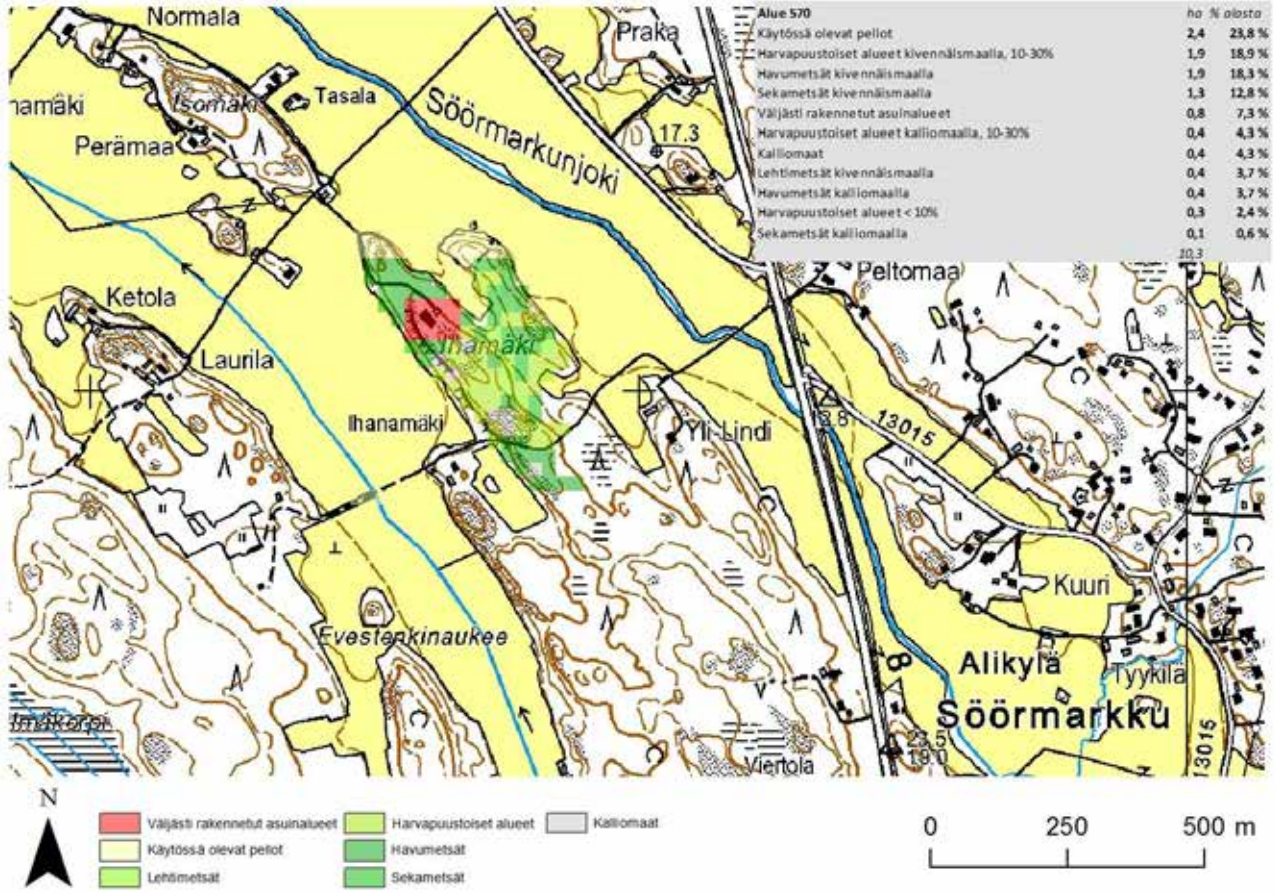
Normala
Praka
Tasala
Isomäki
Perämaa
Söörmarkunjoki
17.3
Peltomaa
Ketola
Laurila
Ihanamäki
Ihanamäki
Yli-Lindi
13015
Kuuri
Evestenkinaukee
Alikylä
Tyykilä
Söörmarkku
Viertola
Alue 570 ha % alasta
Käytössä olevat pellot 2,4 23,8 %
Harvapuustoiset alueet kivennäismaalla, 10-30% 1,9 18,9 %
Havumetsät kivennäismaalla 1,9 18,3 %
Sekametsät kivennäismaalla 1,3 12,8 %
Väljästi rakennetut asuinalueet 0,8 7,3 %
Harvapuustoiset alueet kalliomaalla, 10-30% 0,4 4,3 %
Kalliomaat 0,4 4,3 %
Lehtimetsät kivennäismaalla 0,4 3,7 %
Havumetsät kalliomaalla 0,4 3,7 %
Harvapuustoiset alueet < 10% 0,3 2,4 %
Sekametsät kalliomaalla 0,1 0,6 %
10,3
N
Väljästi rakennetut asuinalueet
Käytössä olevat pellot
Lehtimetsät
Harvapuustoiset alueet
Havumetsät
Sekametsät
Kalliomaat
0
250
500 m

1

2

3

Maakuntakaavanumero:	572
Kunta:	Pori
Alueen nimi:	Ilvesmäki-Välimäki
Pinta-ala (ha):	19,6
Taustaselvitys:	Maa-ainesselvitys II
Arviointiperuste 1:	Asutukseen tai tiemaisemaan liittyvä kallio
Arviointiperuste 2:	Luonnonsuojelukohde
Arviointiperuste 3:	
Arviointiperuste 4:	
Kuvaus:	Metsäinen peltojen ympäröimä alue. Alueen pinnanmuodot ovat varsin matalia ja laakeita, joskin rinteissä on jyrkkiäkin kohtia. Vähäiset korkeuserot kuitenkin heikentävät rinteiden maisemallista merkittävyyttä. Näköaloja avautuu lähistön pelloille eräin paikoin. Alueen puusto on metsänhoidollisten toimenpiteiden jäljiltä monimuotoista. Alueen keskeisimmät metsätyypit ovat tiheä koivutaimikko sekä täysikasvuinen havumetsä. Avokalliota alueella on hyvin vähän. Alueella ja sen reunamilla sijaitsee myös niittyjä, sähkölinjoja sekä rakennuksia. Satakunnan luonnonsuojeluselvityksessä (1984) alue on todettu paikallisesti arvokkaaksi luonnonsuojelukohteeksi.
Käyntipäivämäärä:	16.11.2012
Korkeus(m):	15
Korkeusero(m):	10

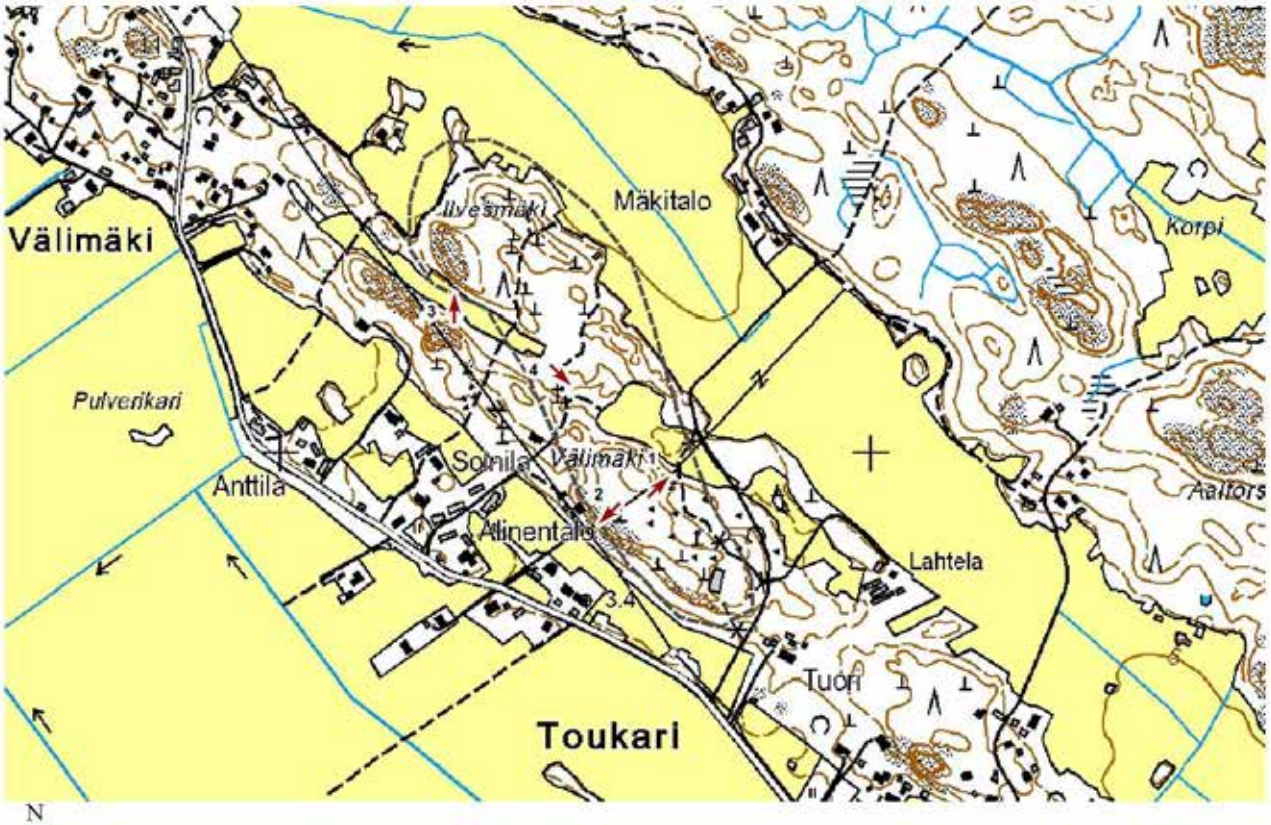

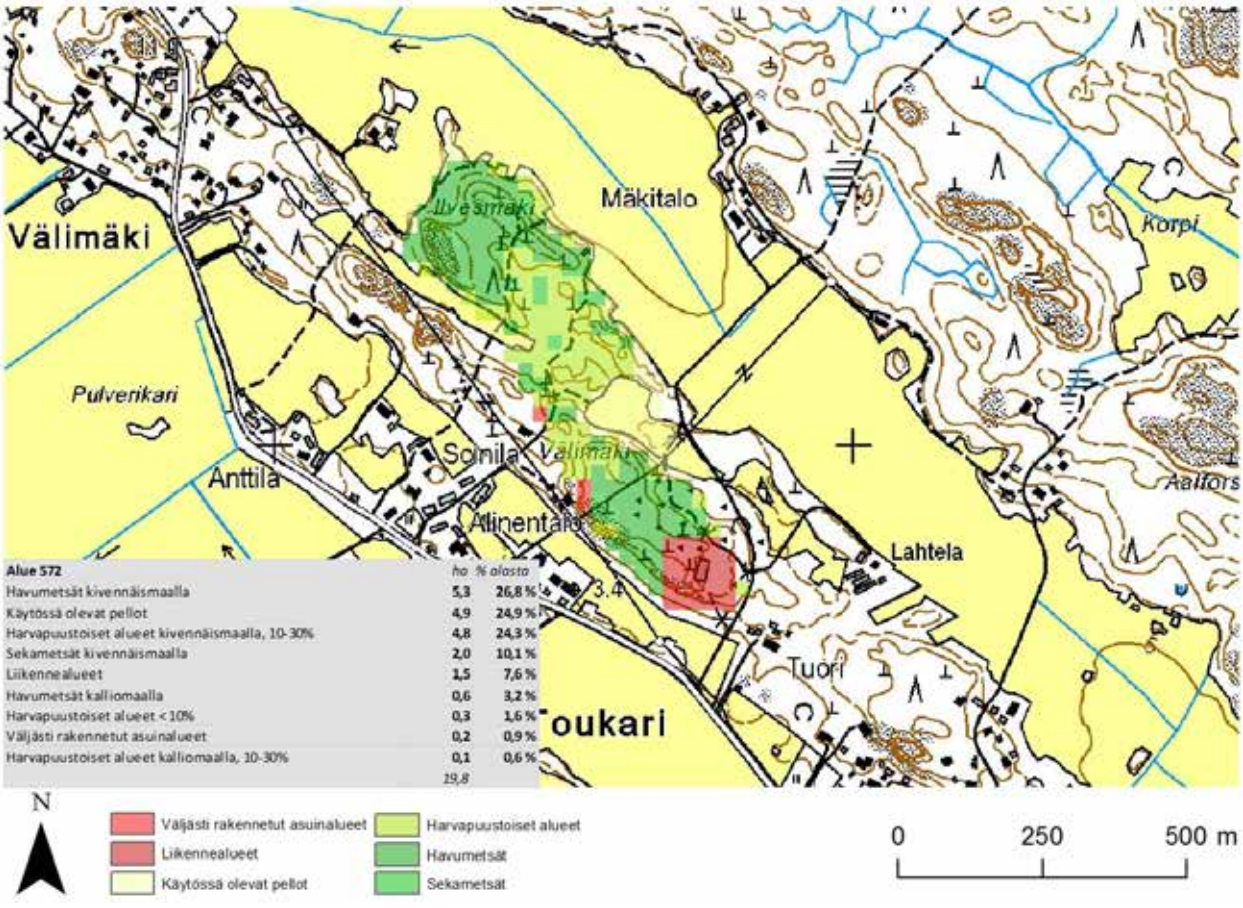

Alue 572	ha	% alasta
Havumetsät kivennäismaalla	5,3	26,8 %
Käytössä olevat pellot	4,9	24,9 %
Harvapuustoiset alueet kivennäismaalla, 10-30%	4,8	24,3 %
Sekametsät kivennäismaalla	2,0	10,1 %
Liikennealueet	1,5	7,6 %
Havumetsät kalliomaalla	0,6	3,2 %
Harvapuustoiset alueet < 10%	0,3	1,6 %
Väljästi rakennetut asuinalueet	0,2	0,9 %
Harvapuustoiset alueet kalliomaalla, 10-30%	0,1	0,6 %
	19,8	

1

2

3

4

Maakuntakaavanumero:	573
Kunta:	Pori
Alueen nimi:	Hollinginkallio
Pinta-ala (ha):	7,1
Taustaselvitys:	Maa-ainesselvitys II
Arviointiperuste 1:	Merkittävä maisematilan raja
Arviointiperuste 2:	
Arviointiperuste 3:	
Arviointiperuste 4:	
Kuvaus:	Avokalliomäki laajan peltoaukean tuntumassa. Mäki on pääosin loivapiirteinen, mutta se kohoaa varsin selkeästi ympäristöään korkeammalle. Avokallioaluetta ympäröivä tiheä kuusimetsä kuitenkin rajoittaa hyvin merkittävästi alueen maisemallista merkittävyyttä. Mäki ei erotu peltomaisemassa juuri lainkaan, ja myös näköalat kallion laelta ovat puuston vuoksi käytännössä olemattomat. Alueen sisäinen maisema männikkösine kallioineen on edustava.
Käyntipäivämäärä:	16.11.2012
Korkeus(m):	24
Korkeusero(m):	20

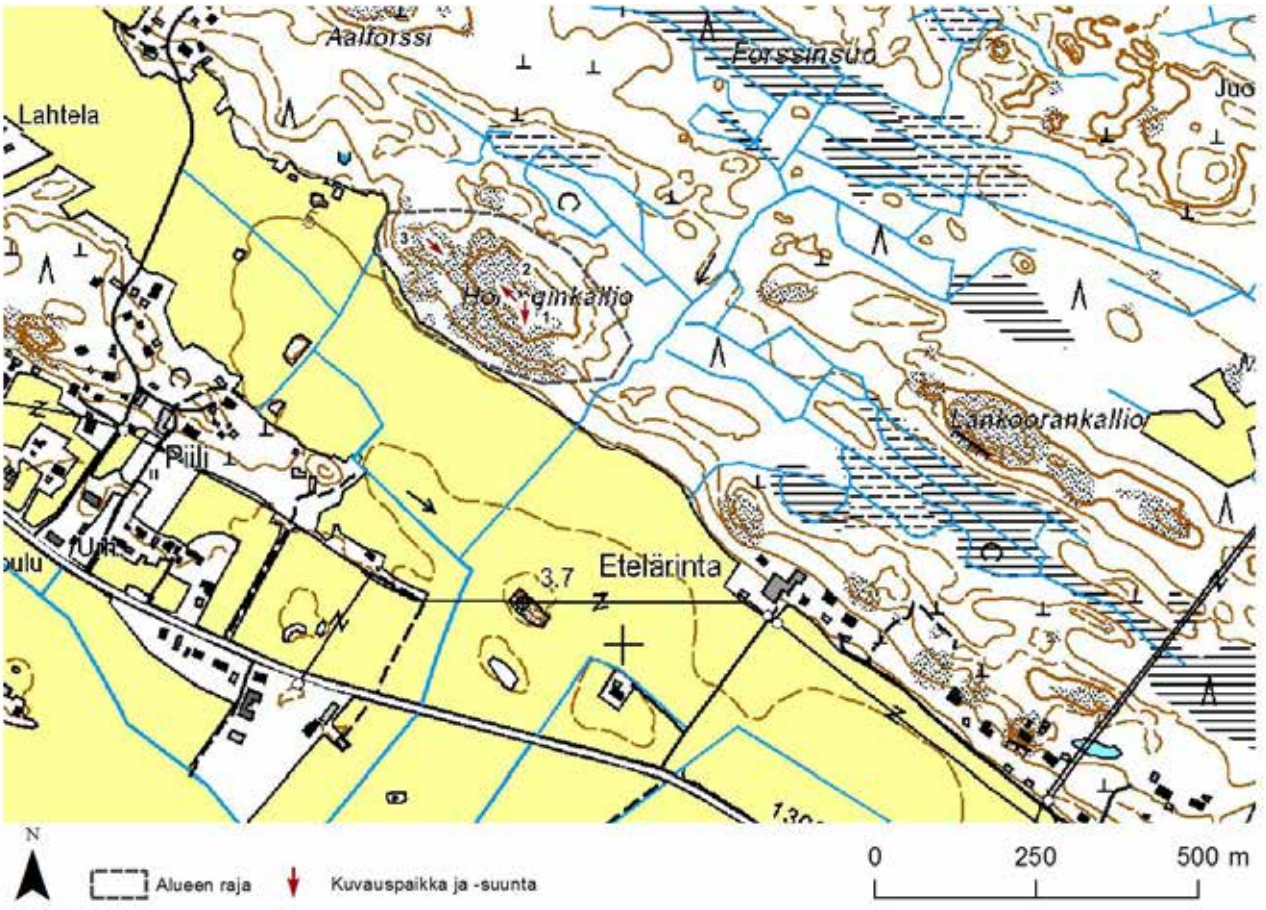

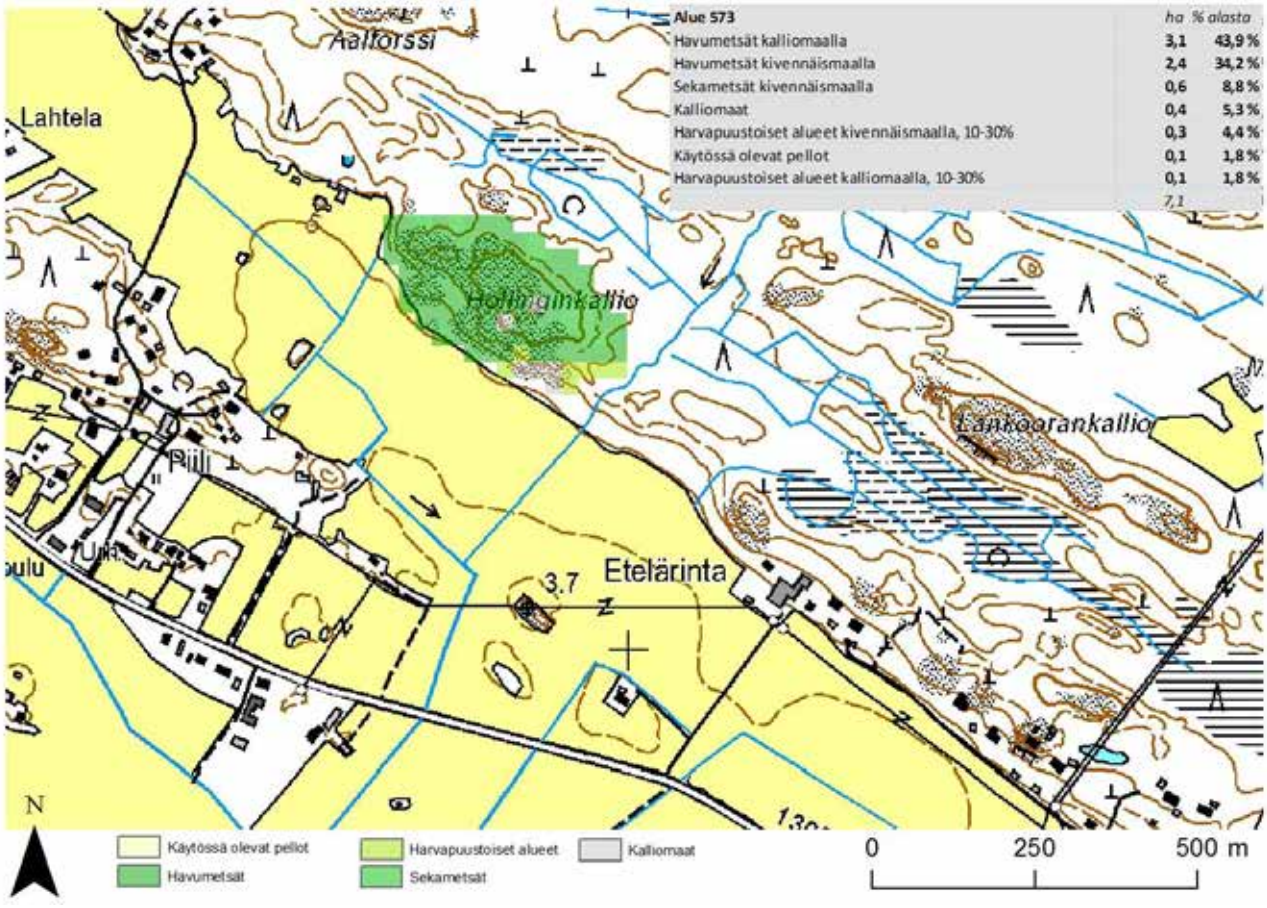

Alue 573	ha	% alasta
Havumetsät kalliomaalla	3,1	43,9 %
Havumetsät kivennäismaalla	2,4	34,2 %
Sekametsät kivennäismaalla	0,6	8,8 %
Kalliomaat	0,4	5,3 %
Harvapuustoiset alueet kivennäismaalla, 10-30%	0,3	4,4 %
Käytössä olevat pellot	0,1	1,8 %
Harvapuustoiset alueet kalliomaalla, 10-30%	0,1	1,8 %
	7,1	

1

2

3

Maakuntakaavanumero:	577
Kunta:	Ulvila
Alueen nimi:	Kärmeskallio
Pinta-ala (ha):	35,5
Taustaselvitys:	Maa-ainesselvitys II
Arviointiperuste 1:	Merkittävä maisematilan raja
Arviointiperuste 2:	Asutukseen tai tiemaisemaan liittyvä kallio
Arviointiperuste 3:	
Arviointiperuste 4:	
Kuvaus:	Metsäinen alue, johon sisältyy kaksi hieman epämääräistä harjannetta avokallioineen. Alueen ja sen ympäristön metsät ovat pääosin talouskäytössä olevaa kuusimetsää. Valtaosin metsä on täysikasvuista. Avokallioiset harvaa männikköä kasvavat harjanteet avartavat maisemaa paikallisesti. Näköalat kallioilta ovat kuitenkin metsäisyyden vuoksi olemattomat. Samoin kallioiden erottuminen maisematekijänä. Poikkeuksena on kuitenkin alueen halki kulkeva pieni maantie, jolta harjanteet ja niiden kalliot osin erottuvat. Alueella on jonkin verran asuin- ja ulkorakennuksia.
Käyntipäivämäärä:	16.11.2012
Korkeus(m):	40
Korkeusero(m):	15

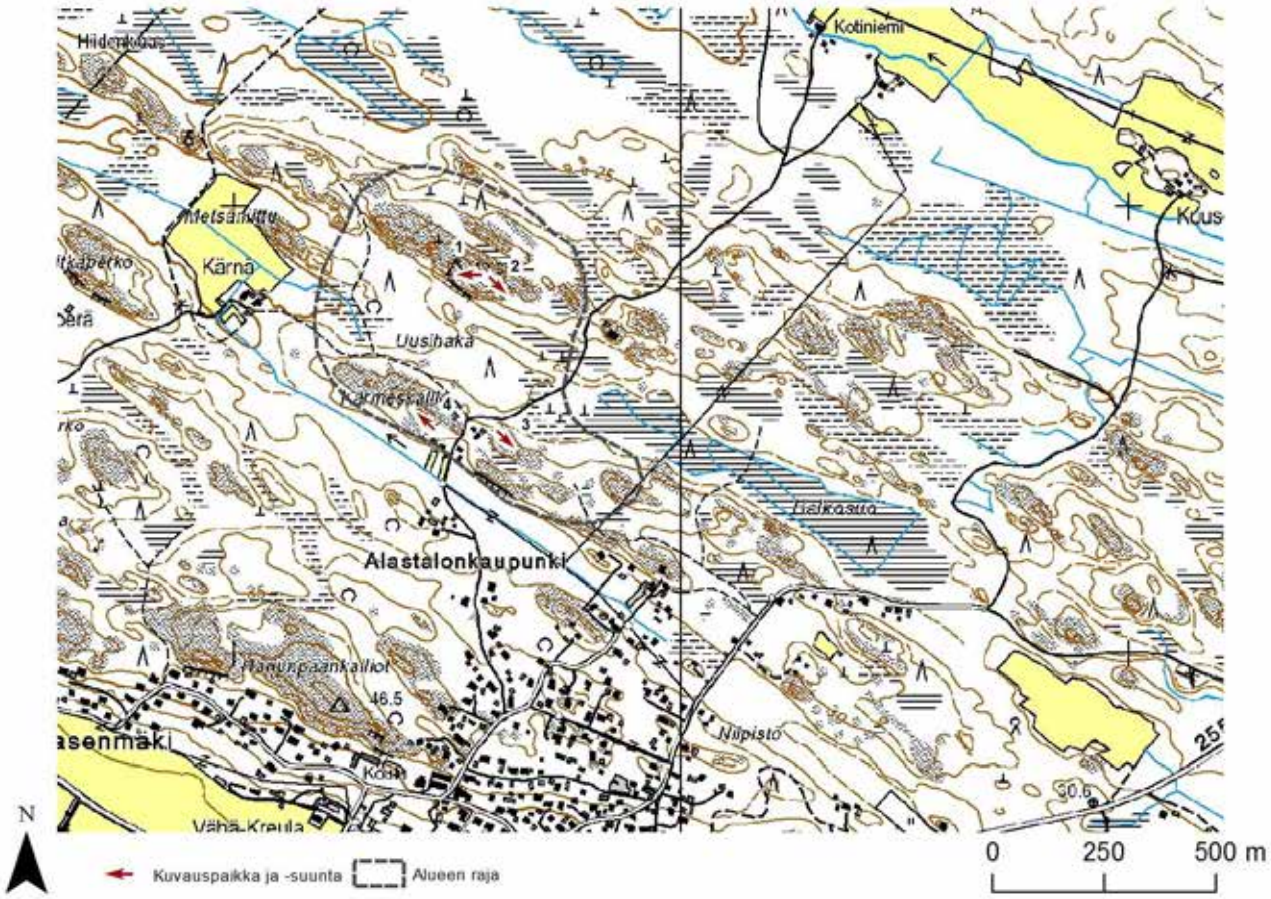

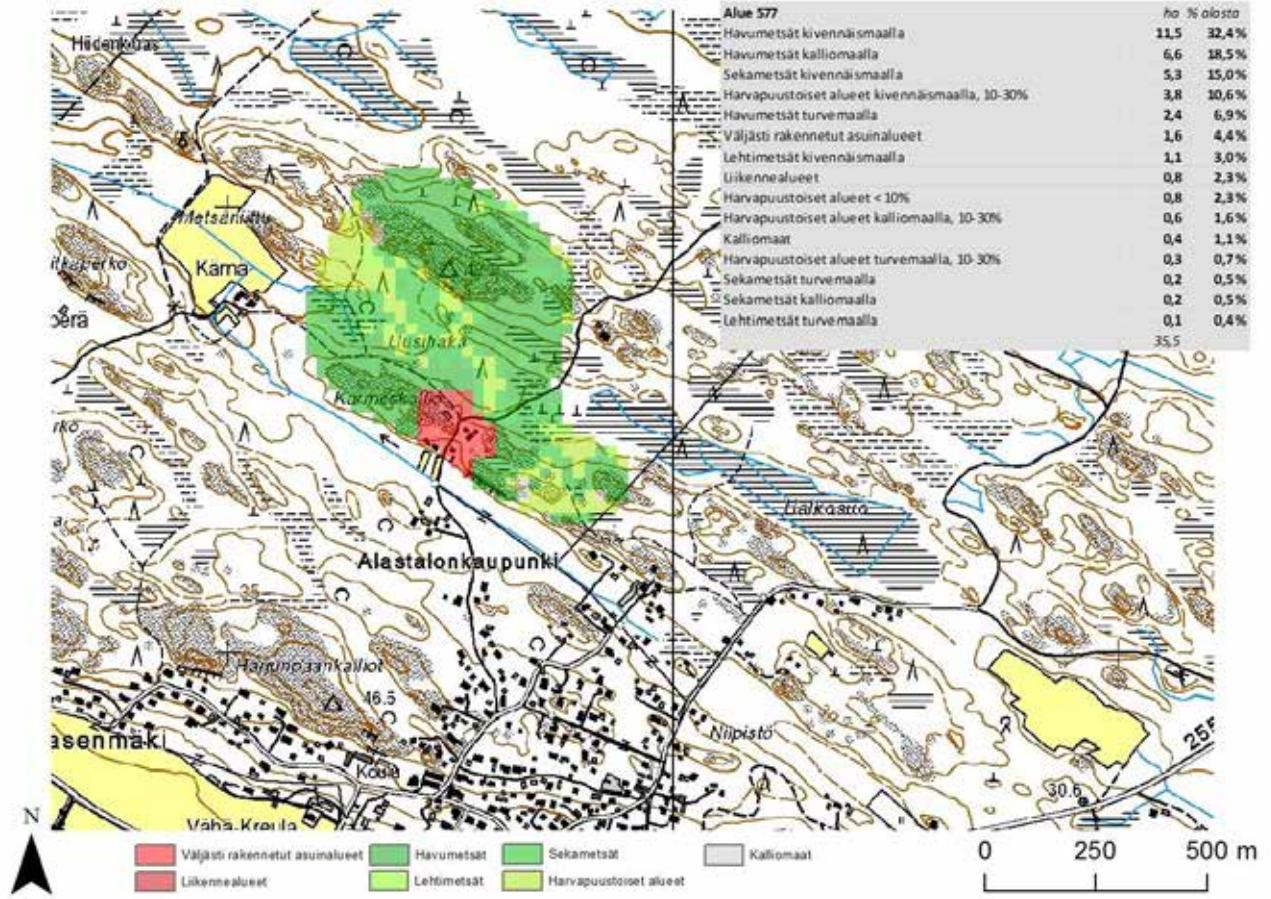

Alue 577	ha	% alasta
Havumetsät kivennäismaalla	11,5	32,4%
Havumetsät kalliomaalla	6,6	18,5%
Sekametsät kivennäismaalla	5,3	15,0%
Harvapuustoiset alueet kivennäismaalla, 10-30%	3,8	10,6%
Havumetsät turvemaalla	2,4	6,9%
Väljästi rakennetut asuinalueet	1,6	4,4%
Lehtimetsät kivennäismaalla	1,1	3,0%
Liikennealueet	0,8	2,3%
Harvapuustoiset alueet < 10%	0,8	2,3%
Harvapuustoiset alueet kalliomaalla, 10-30%	0,6	1,6%
Kalliomaat	0,4	1,1%
Harvapuustoiset alueet turvemaalla, 10-30%	0,3	0,7%
Sekametsät turvemaalla	0,2	0,5%
Sekametsät kalliomaalla	0,2	0,5%
Lehtimetsät turvemaalla	0,1	0,4%
	35,5	

1

2

3

4

Maakuntakaavanumero:	578
Kunta:	Pori, Ulvila
Alueen nimi:	Luolakallio-Kettukallio
Pinta-ala (ha):	44,8
Taustaselvitys:	Maa-ainesselvitys II
Arviointiperuste 1:	Merkittävä maisematilan raja
Arviointiperuste 2:	Luonnonsuojelukohde
Arviointiperuste 3:	
Arviointiperuste 4:	
Kuvaus:	Useasta peräkkäisestä kalliomästä koostuva pitkittäinen harjannealue. Alueen eteläpuolella sijaitsee peltoaukea. Metsäisyys kuitenkin estää alueen näkymisen maisemassa pellolta käsin. Myös näköalat ympäristöön ovat harjanteelta lähes olemattomat tiheän kuusimetsän vuoksi. Alueen eteläpuolella on paikoin suoritettu hieman hakkuita, mikä paikallisesti avartaa maisemaa hieman. Alueen maisemallinen merkitys kuitenkin rajoittuu alueen sisäiseen maisemaan, joka koostuu männikköisistä avokallioista, joita pitkin on mahdollista kulkea läpi koko harjanteen. Alueella on muinaishautoja, joista kolme on merkitty maakuntakaavaan (sm-683, sm-709, sm-711). Alue on Satakunnan luonnonsuojeluselvityksessä (1984) lueteltu paikallisesti arvokkaana luonnonsuojelukohteena.
Käyntipäivämäärä:	16.11.2012
Korkeus(m):	37
Korkeusero(m):	20

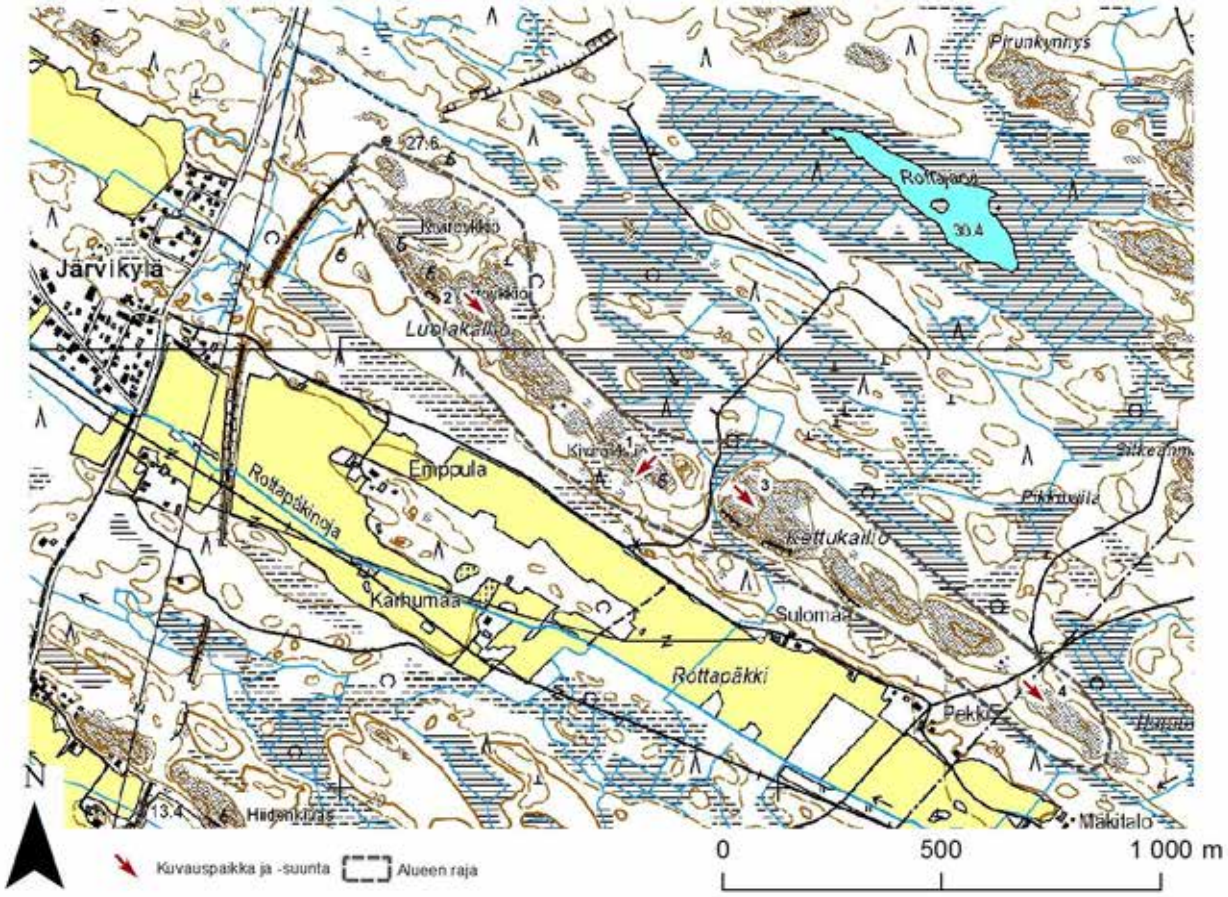

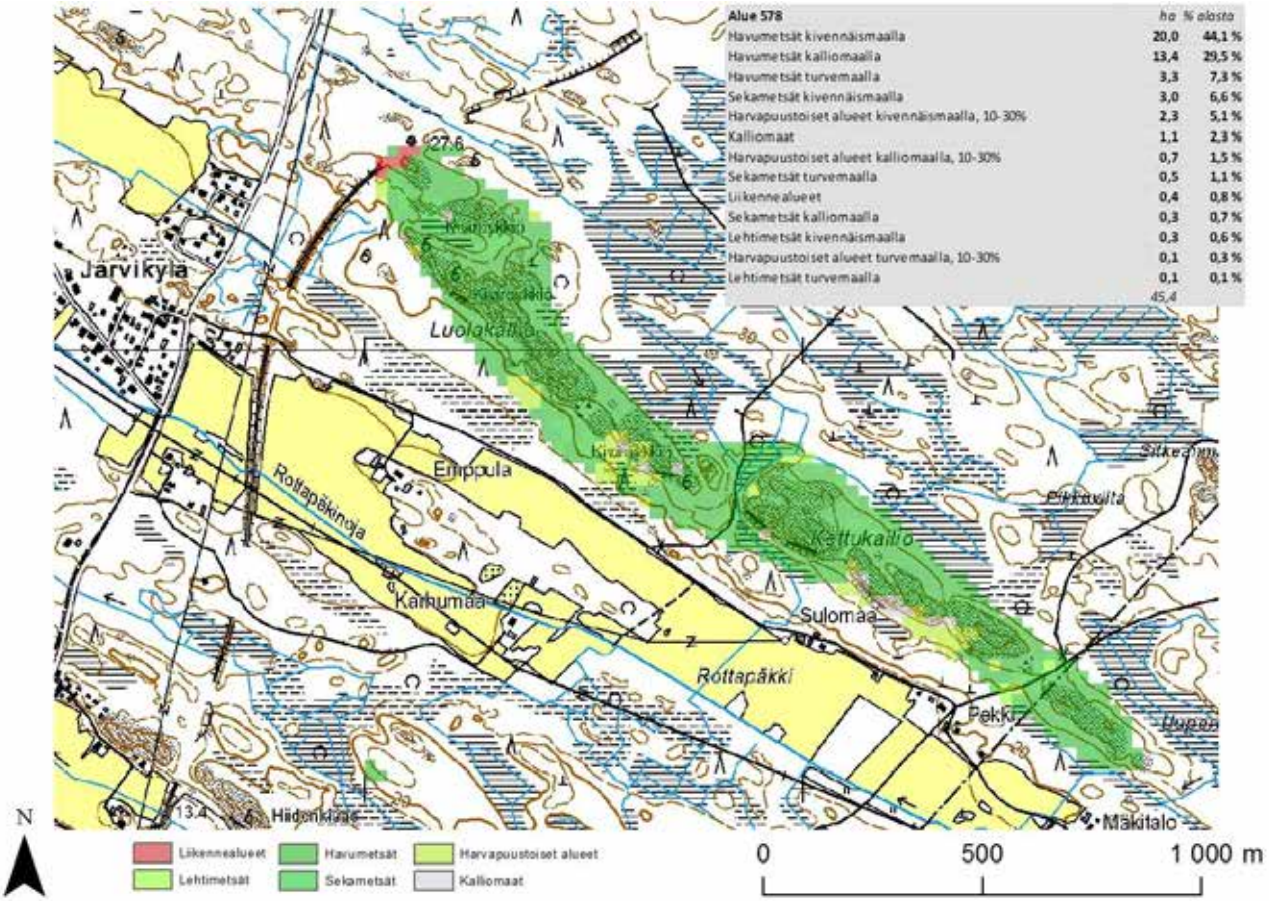

Alue 578	ha	% alasta
Havumetsät kivennäismaalla	20,0	44,1 %
Havumetsät kalliomaalla	13,4	29,5 %
Havumetsät turvemaalla	3,3	7,3 %
Sekametsät kivennäismaalla	3,0	6,6 %
Harvapuustoiset alueet kivennäismaalla, 10-30%	2,3	5,1 %
Kalliomaat	1,1	2,3 %
Harvapuustoiset alueet kalliomaalla, 10-30%	0,7	1,5 %
Sekametsät turvemaalla	0,5	1,1 %
Liikennealueet	0,4	0,8 %
Sekametsät kalliomaalla	0,3	0,7 %
Lehtimetsät kivennäismaalla	0,3	0,6 %
Harvapuustoiset alueet turvemaalla, 10-30%	0,1	0,3 %
Lehtimetsät turvemaalla	0,1	0,1 %
	45,4	

1

2

3

4

Maakuntakaavanumero:	579
Kunta:	Ulvila
Alueen nimi:	Rajakallio
Pinta-ala (ha):	9,2
Taustaselvitys:	Maa-ainesselvitys II
Arviointiperuste 1:	Korkea kallio - absoluuttinen korkeus suuri
Arviointiperuste 2:	
Arviointiperuste 3:	
Arviointiperuste 4:	
Kuvaus:	Metsän keskellä sijaitseva kalliomäki. Pääasiallinen metsätyyppi alueen ympäristössä on kuusivaltainen tuore kangasmetsä, mutta alueella on myös runsaasti soita, joilla kasvaa matalaa mäntyä. Itse avokallioalueella puusto on pääosin harvaa männikköä. Alueen korkein kohta kohoaa melko jyrkästi ja selkeästi ympäristöään korkeammalle. Näköalat kallion laelta ovat kuitenkin hyvin rajalliset ympäristön metsäisyyden vuoksi. Metsät myös estävät kallion näkyvyyden ympäristöön, joten alueen maisemallinen merkitys rajoittuu alueen sisäiseen kalliomaisemaan. Alueen pohjoispuolisen suon puusto on matalaa, ja alueen pohjoisreunalta pohjoiseen suon suuntaan avautuva näköala on avara. Alue sijaitsee maakuntakaavaan merkityllä M2-alueella (maa- ja metsätalousvaltainen alue, jolla on merkitystä luonnonvara-alan opetusmetsänä).
Käyntipäivämäärä:	16.11.2012
Korkeus(m):	52
Korkeusero(m):	17

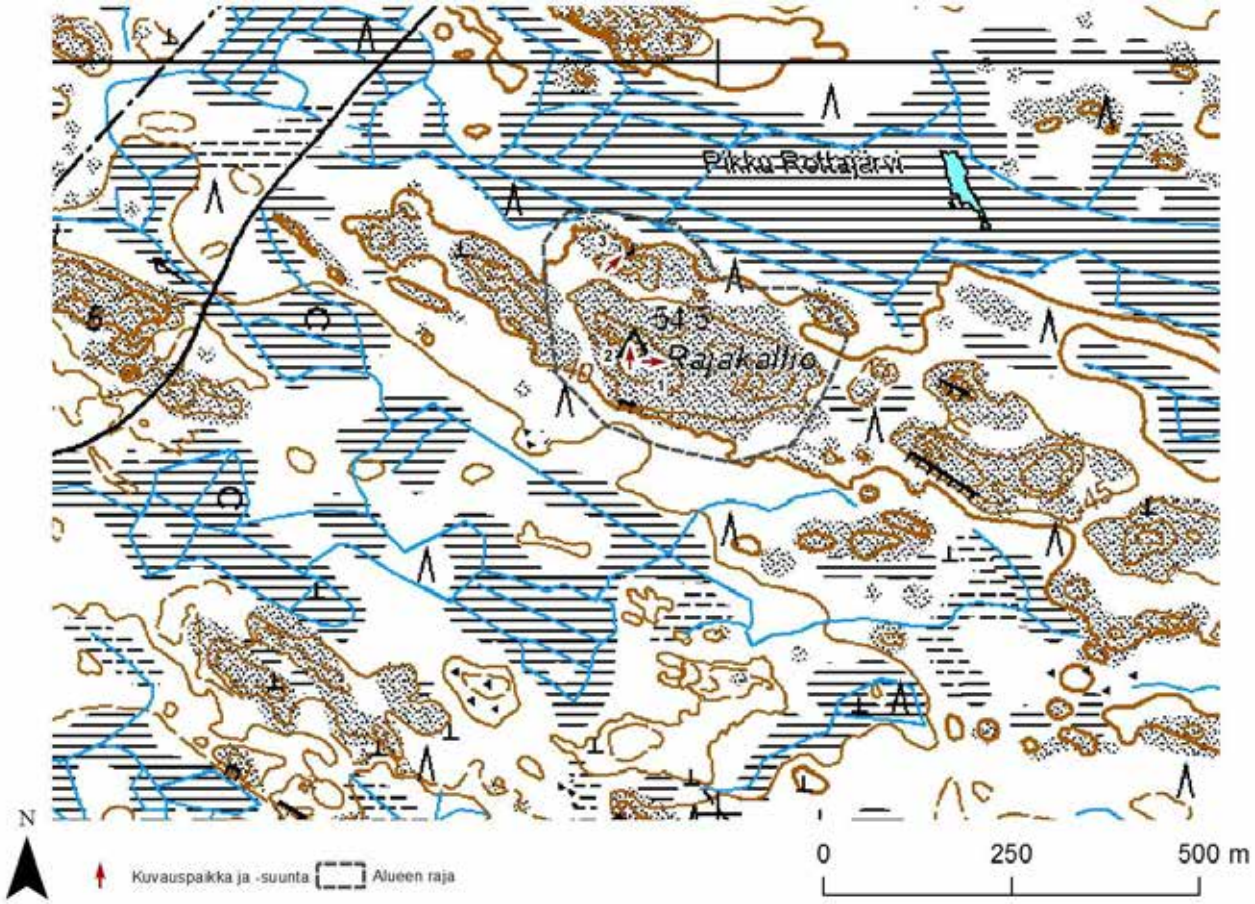

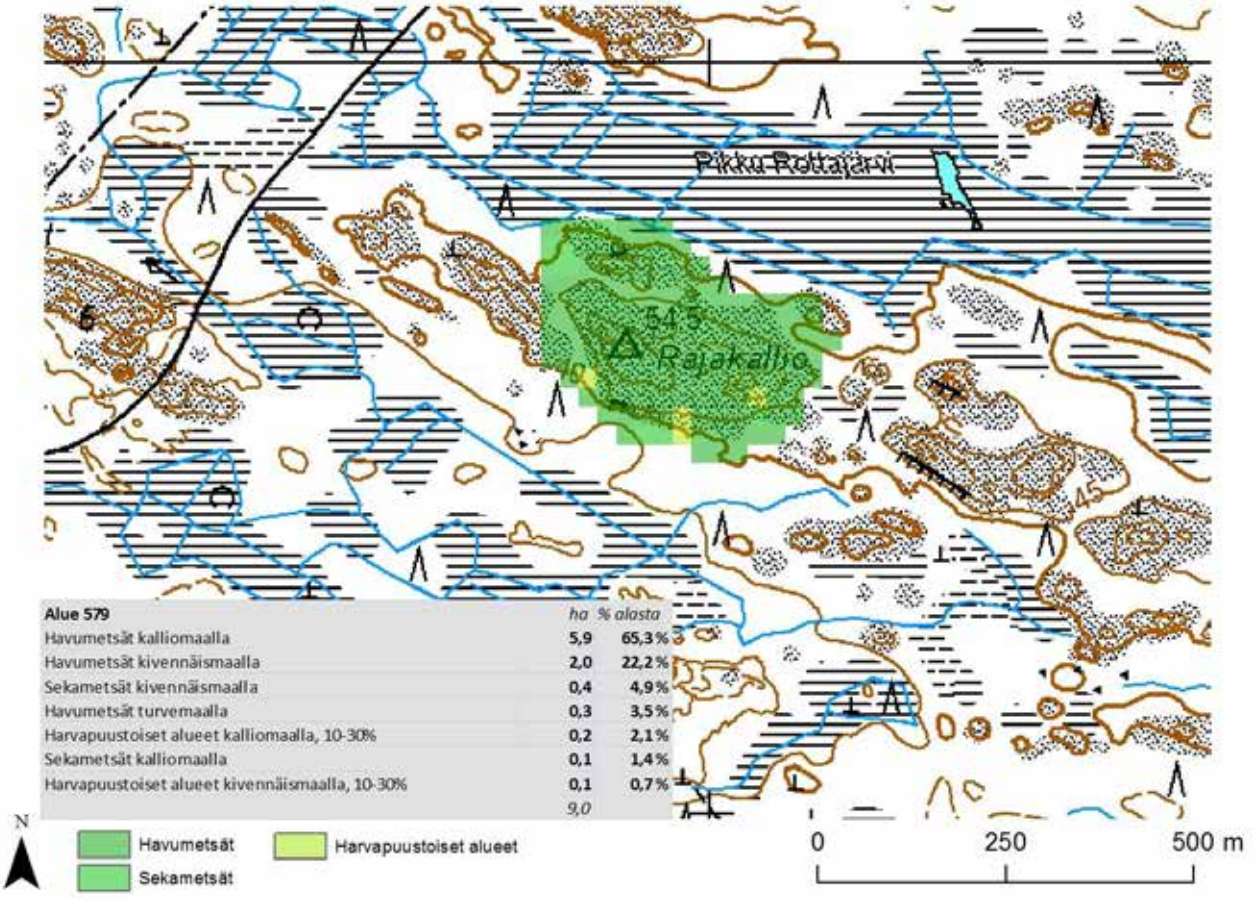

Alue 579	ha	% alasta
Havumetsät kalliomaalla	5,9	65,3 %
Havumetsät kivennäismaalla	2,0	22,2 %
Sekametsät kivennäismaalla	0,4	4,9 %
Havumetsät turvemaalla	0,3	3,5 %
Harvapuustoiset alueet kalliomaalla, 10-30%	0,2	2,1 %
Sekametsät kalliomaalla	0,1	1,4 %
Harvapuustoiset alueet kivennäismaalla, 10-30%	0,1	0,7 %
	9,0	

1

2

3

Maakuntakaavanumero:	581
Kunta:	Pori
Alueen nimi:	Ässälänkallio-Pappilan kallio
Pinta-ala (ha):	57,9
Taustaselvitys:	Maa-ainesselvitys II
Arviointiperuste 1:	Merkittävä maisematilan raja
Arviointiperuste 2:	Näköalapaikka - suhteellinen korkeusero suuri
Arviointiperuste 3:	Korkea kallio - absoluuttinen korkeus suuri
Arviointiperuste 4:	Asutukseen tai tiemaisemaan liittyvä kallio
Kuvaus:	Kahdesta osa-alueesta koostuva alue. Pohjoinen osa-alue, Pappilankallio, rajoittuu lännessä Alajärveen. Kallion laki on harvaa männikköä kasvavaa tasaista avokalliota. Kallion rinteet ovat varsin matalat ja enimmäkseen loivat, vaikka jyrkkiäkin kohtia on. Metsäisyys rajoittaa näköaloja järvelle ja muualle ympäristöön. Mäkialue erottuu järvimaisemassa, mutta ei merkittävästi mäen mataluuden vuoksi. Eteläinen osa-alue, Ässälänkallio, sijaitsee maantien ja pienten peltojen eteläpuolella. Kallioalueet erottuvat jonkin verran tiemaisemassa, mutta varsinainen Ässälänkallio sijaitsee niin etäällä tiestä, ettei se erotu kunnolla. Kallio on korkeahko, mutta hyvin loivapiirteinen. Alue on mäntyvaltainen, paikoin männikkö on nuorta ja hyvin tiheää. Puusto estää näköalat kallion laelta ympäristöön. Paras näköala on lännen suuntaan. Pappilankallion laella oleva Corineluokitus asuinalueesta on virheellinen.
Käyntipäivämäärä:	21.8.2012
Korkeus(m):	77
Korkeusero(m):	33

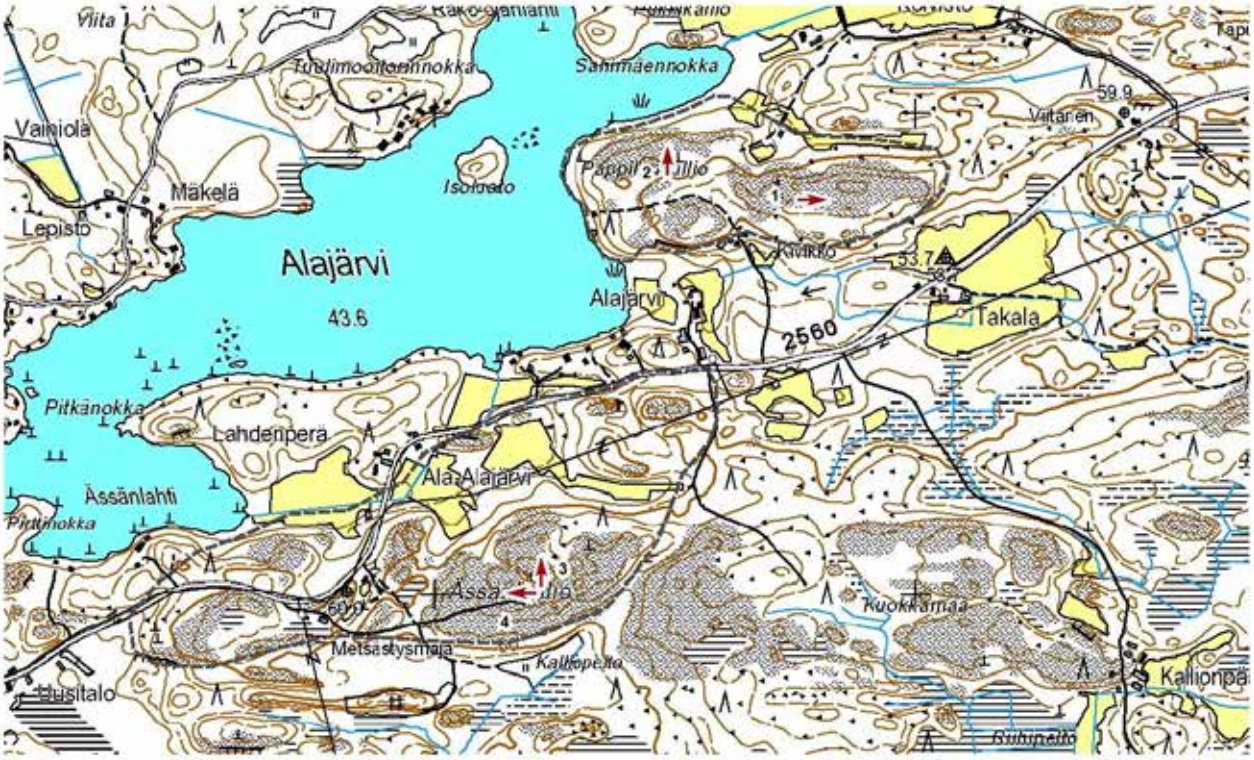

N

Kuvauspaikka ja -suunta Alueen raja

0 250 500 m

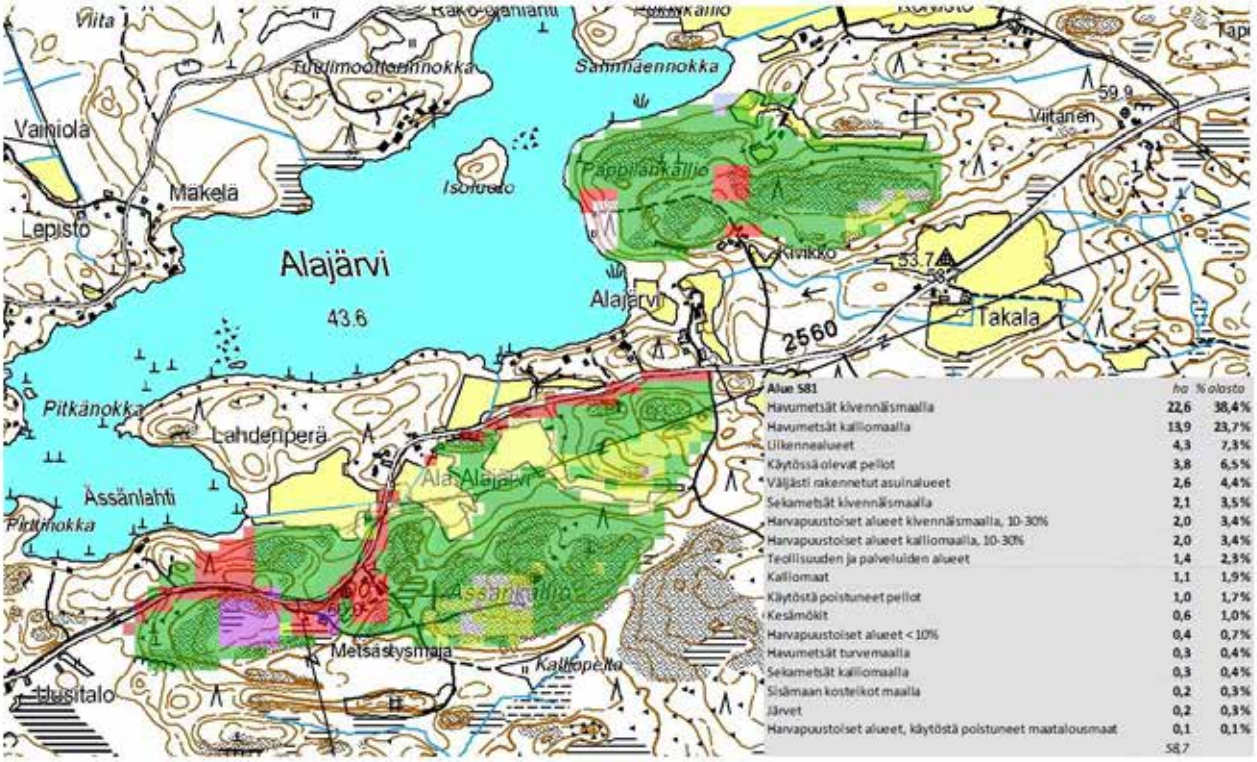

Alue S81	ha	% alasta
Havumetsät kivennäismaalla	22,6	38,4%
Havumetsät kalliomaalla	13,9	23,7%
Liikennealueet	4,3	7,3%
Käytössä olevat pellot	3,8	6,5%
Väljästi rakennetut asuinalueet	2,6	4,4%
Sekametsät kivennäismaalla	2,1	3,5%
Harvapuustoiset alueet kivennäismaalla, 10-30%	2,0	3,4%
Harvapuustoiset alueet kalliomaalla, 10-30%	2,0	3,4%
Teollisuuden ja palveluiden alueet	1,4	2,3%
Kalliomaat	1,1	1,9%
Käytöstä poistuneet pellot	1,0	1,7%
Kesämökit	0,6	1,0%
Harvapuustoiset alueet < 10%	0,4	0,7%
Havumetsät turvemaalla	0,3	0,4%
Sekametsät kalliomaalla	0,3	0,4%
Sisämaan kosteikot maalla	0,2	0,3%
Järvet	0,2	0,3%
Harvapuustoiset alueet, käytöstä poistuneet maatalousmaat	0,1	0,1%
	58,7	

N

Väljästi rakennetut asuinalueet
Teollisuuden ja palveluiden alueet
Liikennealueet
Pellot
Havumetsät
Kesämökit
Sekametsät
Harvapuustoiset alueet
Järvet
Kalliomaat
Sisämaan kosteikot maalla

0 250 500 m

1

2

3

4

Maakuntakaavanumero:	584
Kunta:	Ulvila
Alueen nimi:	Vihdankallio
Pinta-ala (ha):	25,1
Taustaselvitys:	Maa-ainesselvitys II
Arviointiperuste 1:	Merkittävä maisematilan raja
Arviointiperuste 2:	
Arviointiperuste 3:	
Arviointiperuste 4:	
Kuvaus:	Pitkittäinen rinne- ja mäkialue Pitkäsuon eteläosan itäpuolella. Alue koostuu pääosin nuorehkosta peitteisestä havumetsästä sekä pienistä avokalliopaljastumista. Alueen länsiosan rinne on jyrkähkö, ja sen yläosasta avautuu hyvä näköala lännen suuntaan niissä kohdin, joissa puusto ei rajoita näkymää. Alueen ja sen ympäristön metsäisyydestä johtuen se ei erotu kovinkaan hyvin maisemassa, vaikka rinne pitkä ja jyrkkä onkin. Alueen itäosassa on muinaismuisto (sm-1008).
Käyntipäivämäärä:	12.10.2012
Korkeus(m):	55
Korkeusero(m):	23

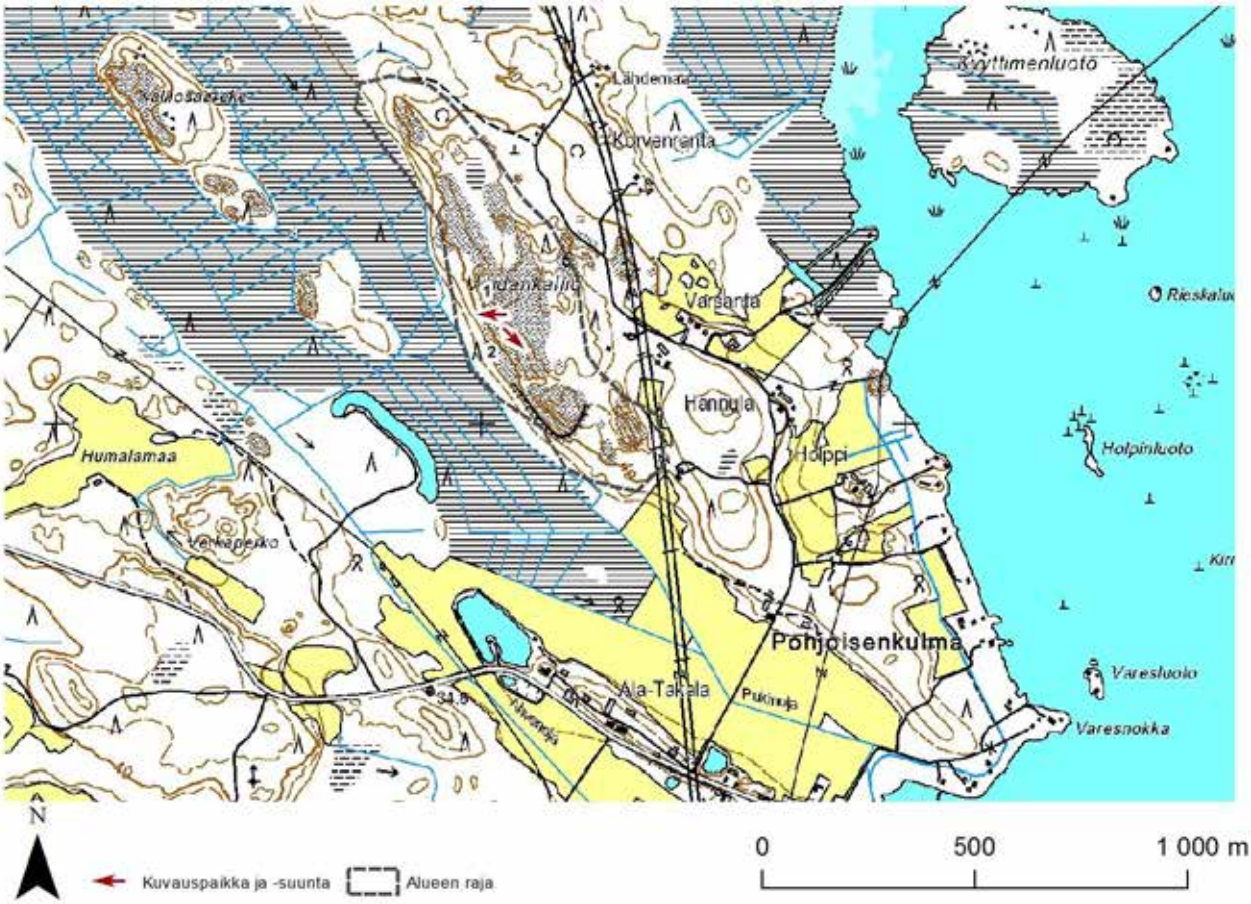

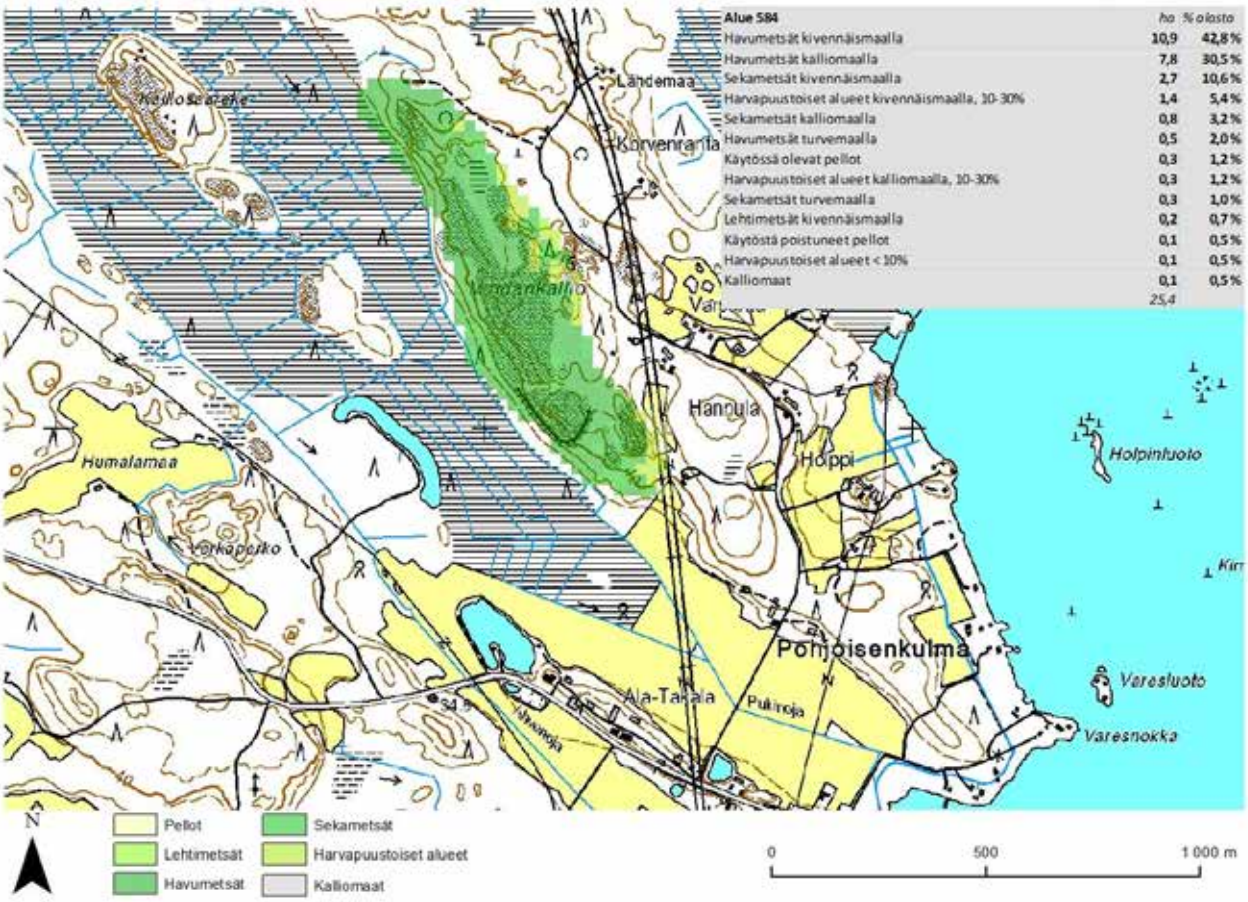

Alue 584	ha	% alasta
Havumetsät kivennäismaalla	10,9	42,8 %
Havumetsät kalliomaalla	7,8	30,5 %
Sekametsät kivennäismaalla	2,7	10,6 %
Harvapuustoiset alueet kivennäismaalla, 10-30%	1,4	5,4 %
Sekametsät kalliomaalla	0,8	3,2 %
Havumetsät turvemaalla	0,5	2,0 %
Käytössä olevat pellot	0,3	1,2 %
Harvapuustoiset alueet kalliomaalla, 10-30%	0,3	1,2 %
Sekametsät turvemaalla	0,3	1,0 %
Lehtimetsät kivennäismaalla	0,2	0,7 %
Käytöstä poistuneet pellot	0,1	0,5 %
Harvapuustoiset alueet < 10%	0,1	0,5 %
Kalliomaat	0,1	0,5 %
	25,4	

1

2

Maakuntakaavanumero:	585
Kunta:	Ulvila
Alueen nimi:	Riuttamäki
Pinta-ala (ha):	7,6
Taustaselvitys:	Maa-ainesselvitys II
Arviointiperuste 1:	Merkittävä maisematilan raja
Arviointiperuste 2:	
Arviointiperuste 3:	
Arviointiperuste 4:	
Kuvaus:	Yksittäinen kalliomäki. Mäen lakialue on avonaista kalliota, ja muut osat täysikasvuista kuusimetsää. Alue on paikoin kivikkoista, ja siellä on suuriakin siirtolohkareita. Aluetta ympäröivät pienehköt pellot. Maisemallisesti merkittävin suunta on etelä, jossa on suurin peltoaukea sekä maantie. Rinteen alaosa erottuu pellolle ja maantielle, mutta yläosan kallioalueet jäävät metsän peittoon. Metsä myös estää näköalat kallion laelta etelään. Paras näköala kallion laelta on pohjoiseen, joskin metsä rajoittaa sitäkin. Alueen keskiosissa, kallion eteläpuolella on uusi asuinrakennus sekä ulkorakennuksia.
Käyntipäivämäärä:	16.8.2012
Korkeus(m):	61
Korkeusero(m):	26

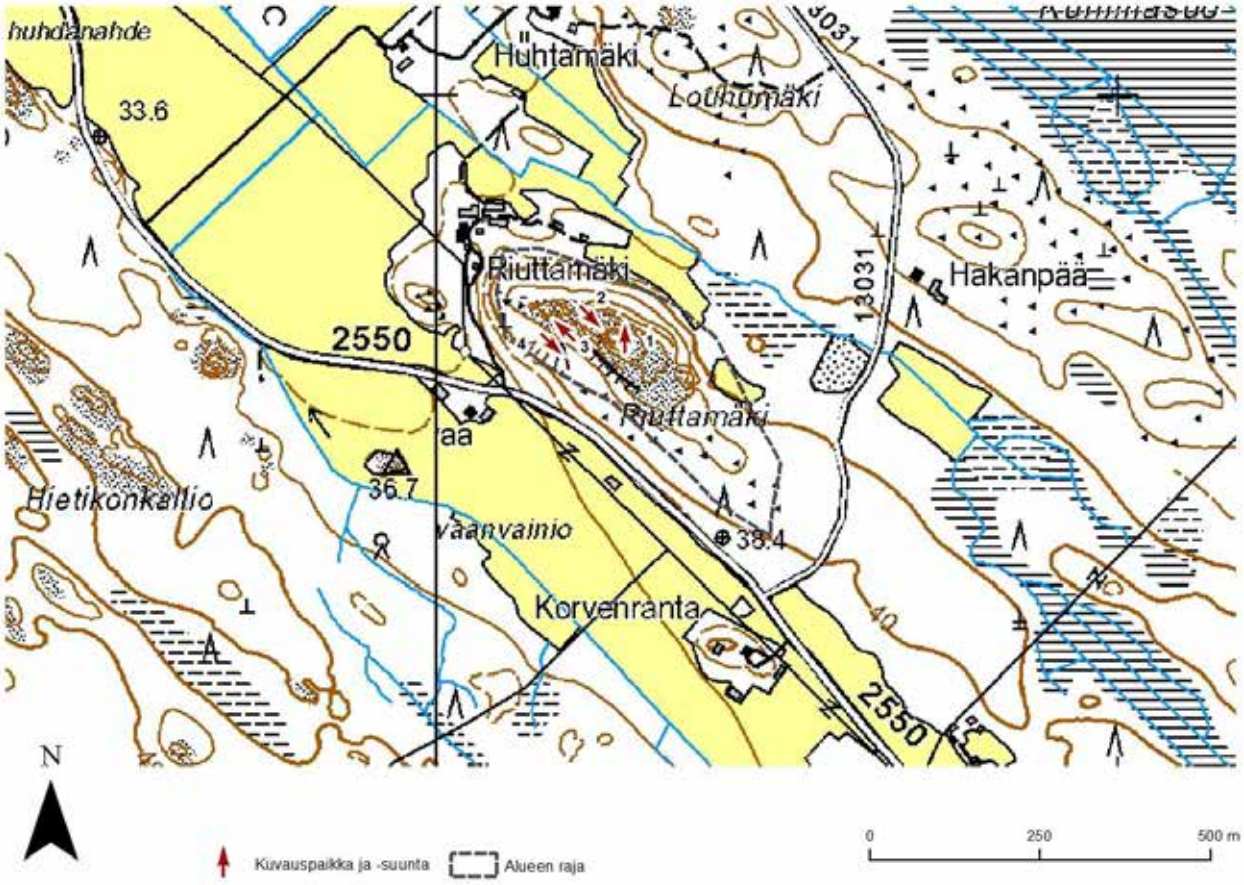

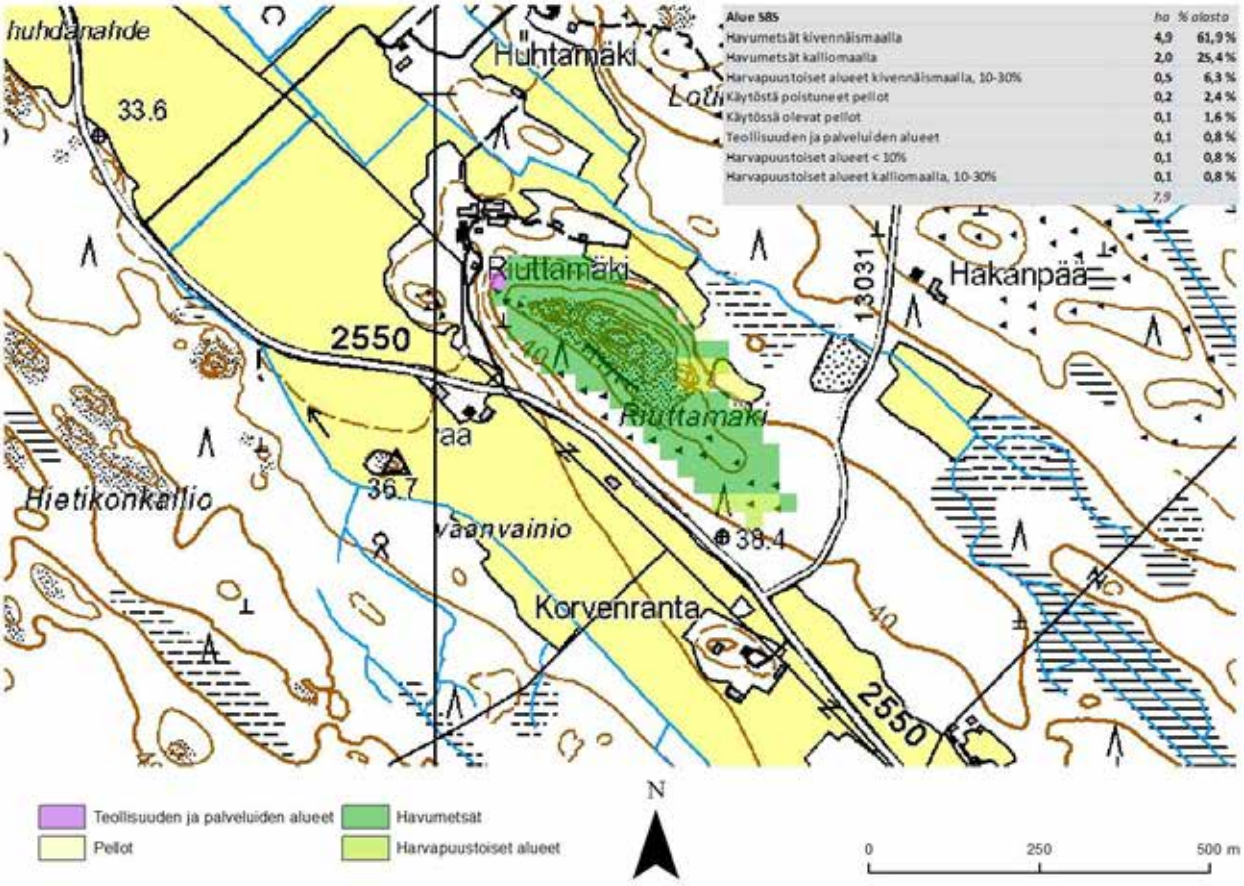

Alue 585	ha	% alasta
Havumetsät kivennäismaalla	4,9	61,9 %
Havumetsät kalliomaalla	2,0	25,4 %
Harvapuustoiset alueet kivennäismaalla, 10-30%	0,5	6,3 %
Käytöstä poistuneet pellot	0,2	2,4 %
Käytössä olevat pellot	0,1	1,6 %
Teollisuuden ja palveluiden alueet	0,1	0,8 %
Harvapuustoiset alueet < 10%	0,1	0,8 %
Harvapuustoiset alueet kalliomaalla, 10-30%	0,1	0,8 %
	7,9	

1

2

3

4

Maakuntakaavanumero:	587
Kunta:	Ulvila
Alueen nimi:	Nokinkallio-Pervonkallio
Pinta-ala (ha):	8,1
Taustaselvitys:	Maa-ainesselvitys II
Arviointiperuste 1:	Merkittävä maisematilan raja
Arviointiperuste 2:	
Arviointiperuste 3:	
Arviointiperuste 4:	
Kuvaus:	Kahdesta osa-alueesta koostuva alue. Eteläinen osa, eli Pervonkallio kohoaa jyrkästi länsipuolella sijaitsevasta suosta. Kallio ei ole kovinkaan korkea, mutta rinteen jyrkkyyden vuoksi näköala kalliolta länteen on varsin hyvä. Kallion länsirinne jyrkänteineen on jylhä, mutta mataluuden ja metsäisen sijainnin vuoksi se ei erotu maisemassa. Pohjoinen osa, Nokinkallio on hyvin kapea ja melko matala harjanne peltojen välissä. Avokalliota Nokinkalliolla ei ole lainkaan, vaan alue on tiheähköä nuorta metsää ja katajapensaikkoa. Alueelta avautuu puiden ja pensaiden välistä näkymiä pelloille, mutta mataluuden vuoksi alueella ei ole maisemallista arvoa kalliomäkenä. Alue myös erottuu hyvin avonaisessa peltomaisemassa, mutta ei kalliomäkenä vaan matalana pusikkona.
Käyntipäivämäärä:	16.8.2012
Korkeus(m):	50
Korkeusero(m):	10

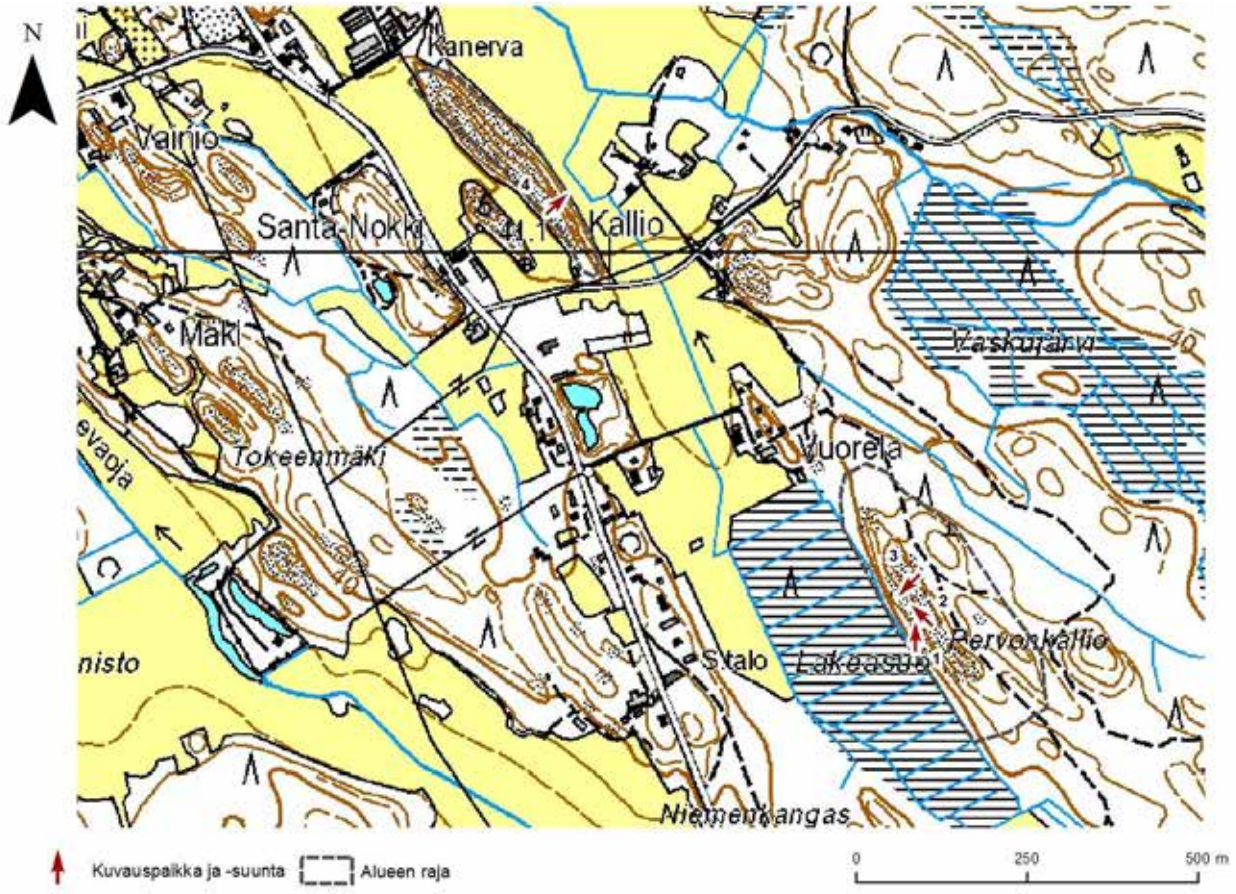
N
Kanerva
Vainio
Santa-Nokki
Kallio
Mäki
Tokeenmäki
Vuorela
Pervonkallio
Niemenkangas
Kuvauspaikka ja -suunta
Alueen raja
0
250
500 m

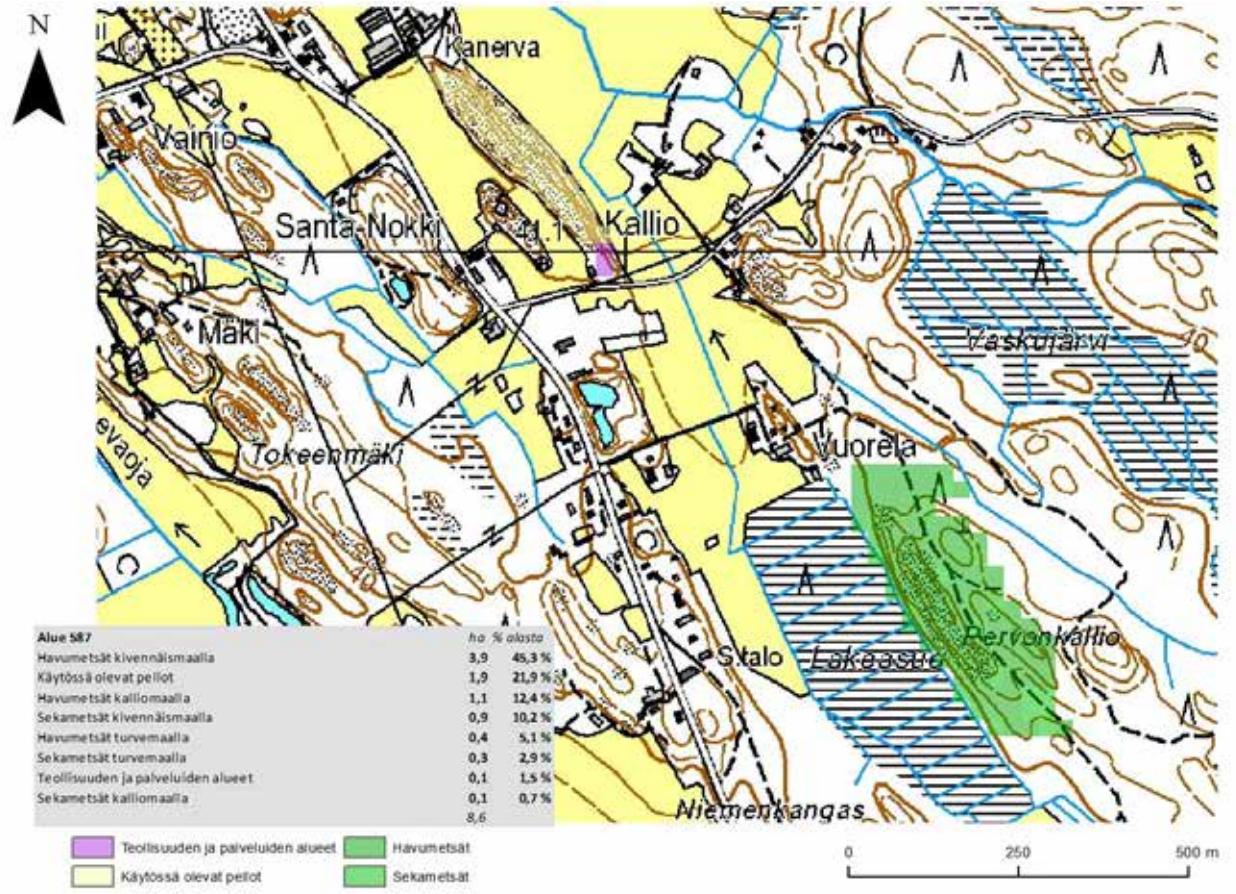
N
Kanerva
Vainio
Santa-Nokki
Kallio
Mäki
Tokeenmäki
Vuorela
Pervonkallio
Niemenkangas
Alue 587 | ha | % alasta
Havumetsät kivennäismaalla | 3,9 | 45,3 %
Käytössä olevat pellot | 1,9 | 21,9 %
Havumetsät kalliomaalla | 1,1 | 12,4 %
Sekametsät kivennäismaalla | 0,9 | 10,2 %
Havumetsät turvemaalla | 0,4 | 5,1 %
Sekametsät turvemaalla | 0,3 | 2,9 %
Teollisuuden ja palveluiden alueet | 0,1 | 1,5 %
Sekametsät kalliomaalla | 0,1 | 0,7 %
8,6
Teollisuuden ja palveluiden alueet
Käytössä olevat pellot
Havumetsät
Sekametsät
0
250
500 m

1

2

3

4

Maakuntakaavanumero:	589
Kunta:	Kokemäki
Alueen nimi:	Ketosenkallio-Korkeaojankallio
Pinta-ala (ha):	30,4
Taustaselvitys:	Maa-ainesselvitys III
Arviointiperuste 1:	Merkittävä maisematilan raja
Arviointiperuste 2:	Asutukseen tai tiemaisemaan liittyvä kallio
Arviointiperuste 3:	
Arviointiperuste 4:	
Kuvaus:	Pitkittäinen harjannealue. Alueen eteläosassa kohoaa Korkeaojankallio, joka kuitenkaan ei ole maisemallisesti merkittävä, sillä se on matala ja metsä estää kallion näkymisen ja näköalat sen laelta. Alueen pohjoisosassa sijaitseva Ketosenkallio on jyrkkäpiirteinen ja Korkeaojankalliota korkeampi. Ketosenkalliolta avautuu hyvä näköala lännen suuntaan. Kallio näkyy myön hyvin sen alla olevalta kapealta pellolta. Kalliolta avautuu myös näköala itään päin, mutta puusto rajoittaa näkyvyyttä tähän suuntaan jonkin verran. Alue on puustoltaan talouskäytössä olevaa havumetsää. Paikoin on suoritettu harvennushakkuuta. Alueella sijaitsee asutusta, ja sitä halkoo maantie. Alueella on myös linkkimasto.
Käyntipäivämäärä:	16.8.2012
Korkeus(m):	62
Korkeusero(m):	17

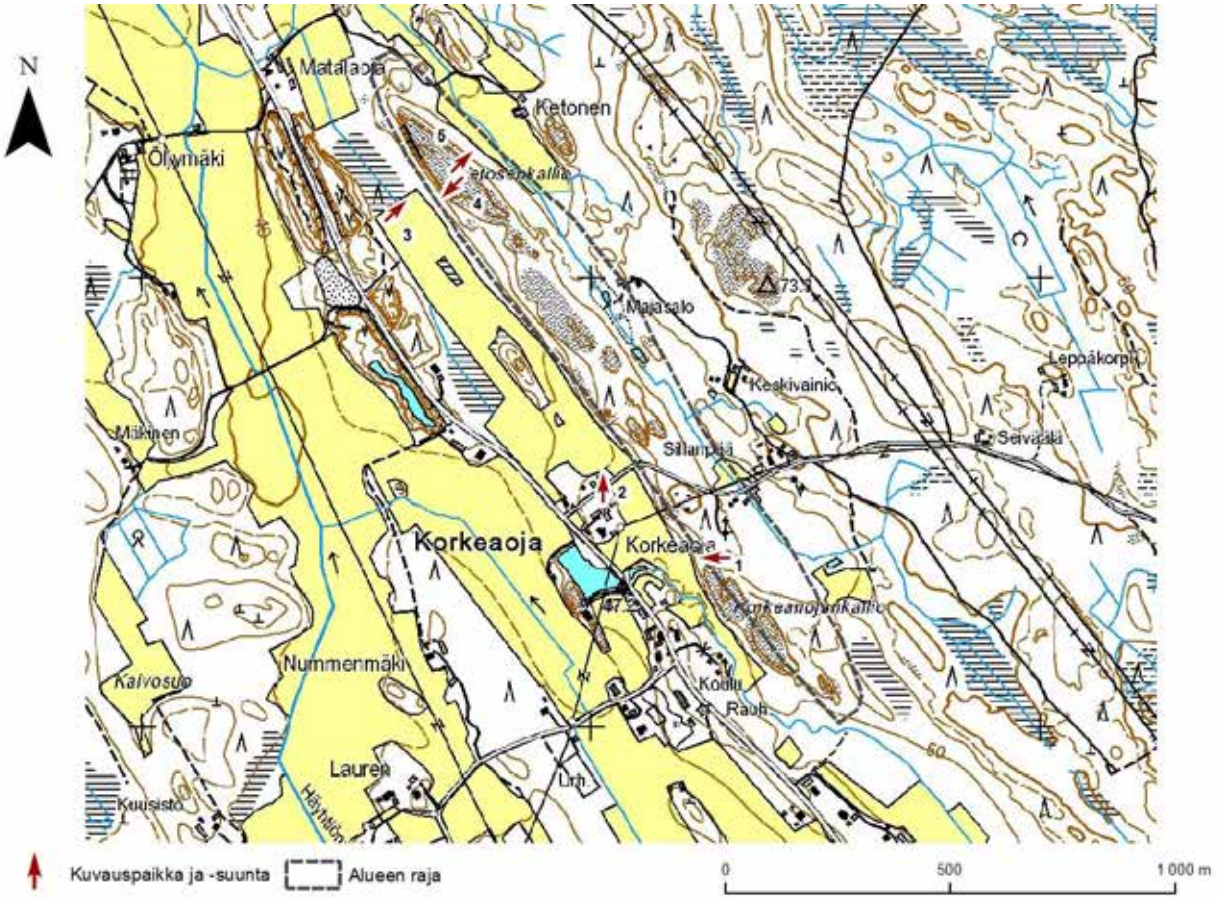

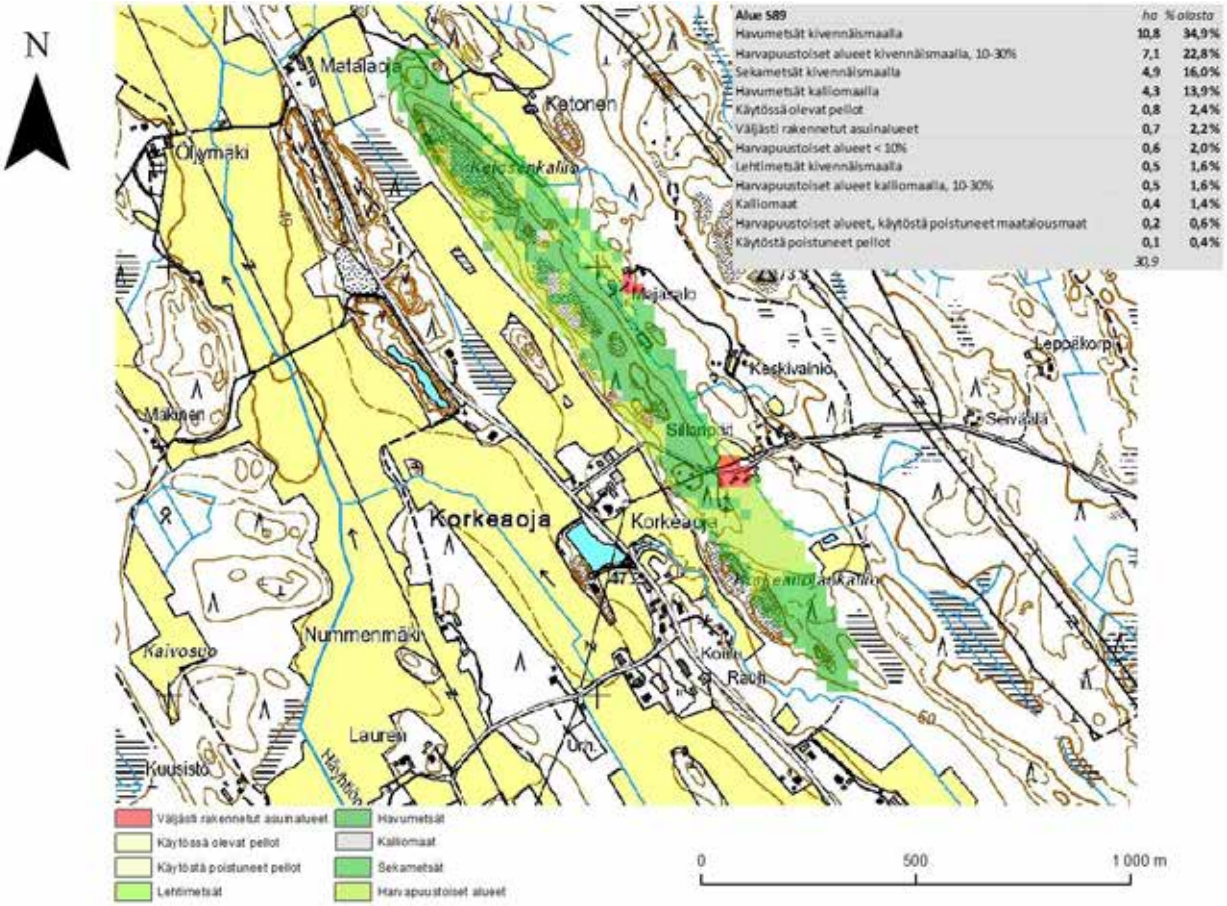

Alue 589	ha	% alasta
Havumetsät kivennäismaalla	10,8	34,9%
Harvapuustoiset alueet kivennäismaalla, 10-30%	7,1	22,8%
Sekametsät kivennäismaalla	4,9	16,0%
Havumetsät kalliomaalla	4,3	13,9%
Käytössä olevat pellot	0,8	2,4%
Väljästi rakennetut asuinalueet	0,7	2,2%
Harvapuustoiset alueet < 10%	0,6	2,0%
Lehtimetsät kivennäismaalla	0,5	1,6%
Harvapuustoiset alueet kalliomaalla, 10-30%	0,5	1,6%
Kalliomaat	0,4	1,4%
Harvapuustoiset alueet, käytöstä poistuneet maatalousmaat	0,2	0,6%
Käytöstä poistuneet pellot	0,1	0,4%
	30,9	

1

2

3

4

5

Maakuntakaavanumero:	592
Kunta:	Ulvila
Alueen nimi:	Annankorpi-Aukeakallio
Pinta-ala (ha):	36,4
Taustaselvitys:	Maa-ainesselvitys II
Arviointiperuste 1:	Merkitävä maisematilan raja
Arviointiperuste 2:	Luonnonsuojelukohde
Arviointiperuste 3:	
Arviointiperuste 4:	
Kuvaus:	Kapea perättäisistä kallioista koostuva harjanne. Alueen rinteet ovat varsin jyrkkiä, ja monin paikoin puuston lomasta avautuu hyviä näköaloja sekä pohjoiseen peltoaukealle että etelään yli soisen metsämaan. Harjanne myös erottuu hyvin maisemassa varsinkin niiltä osin, joilla on suoritettu hakkuita. Alueen länsiosassa metsä on kuusivaltaista, ja itäosassa valtapuuna on mänty. Kaikki kalliot ovat kuitenkin mäntyvaltaisia. Alueen halki kulkee voimalinja sekä myös pienempi sähkölinja. Alueen länsilaidalla on maantie. Alue on Satakunnan luonnonsuojeluselvityksessä (1984) määritelty luonnonsuojelukohteeksi.
Käyntipäivämäärä:	16.11.2012
Korkeus(m):	50
Korkeusero(m):	22

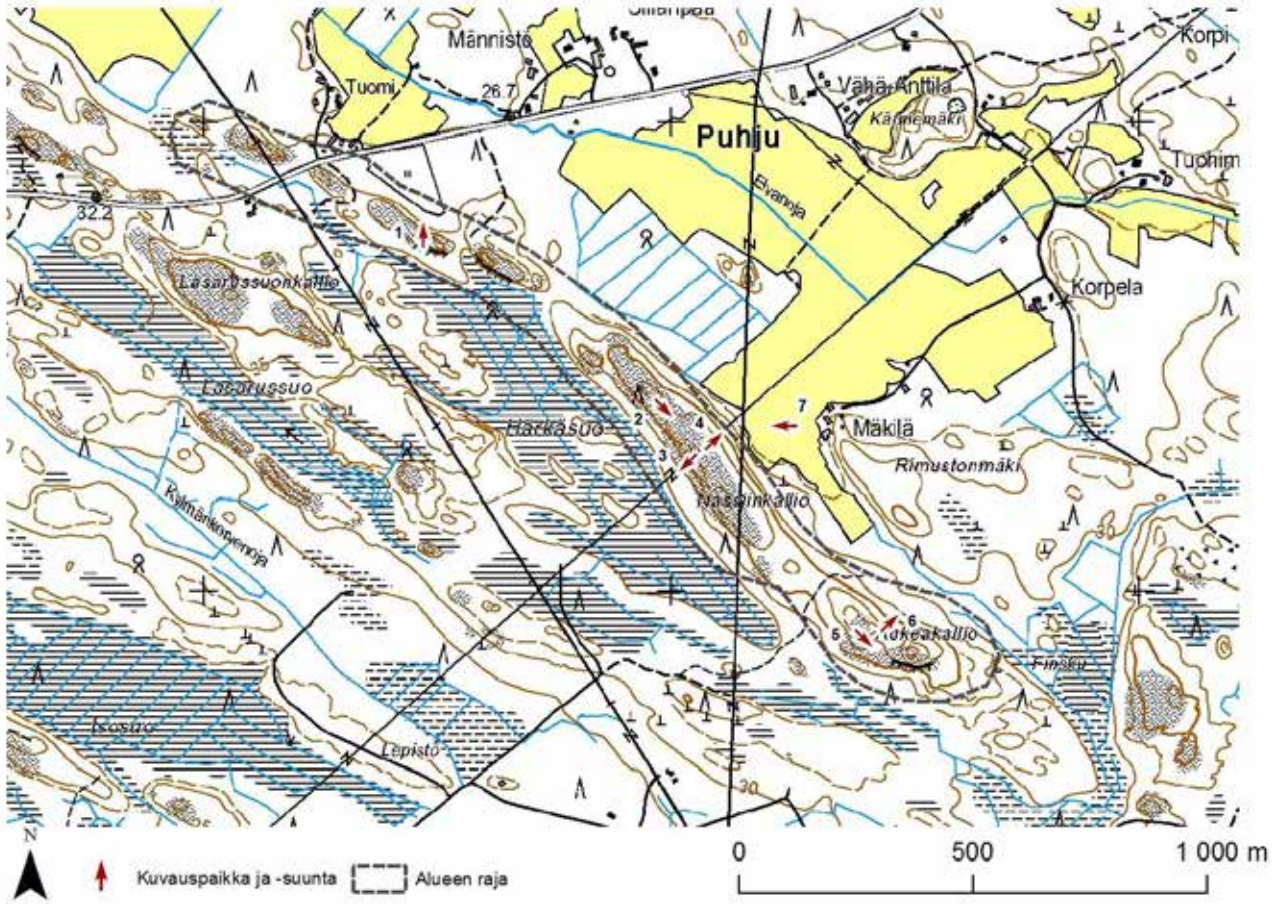
Männistö
Tuomi
26.7
Puhju
Vähä-Anttila
Käärmemäki
Korpi
Tuohim
Evanoja
32.2
Korpela
Mäkilä
Rimustonmäki
Hakkasuo
Kylmänkoskenoja
Lepistö
Isosuo
Aukeakallio
Finskär
0
500
1 000 m
Kuvauspaikka ja -suunta
Alueen raja

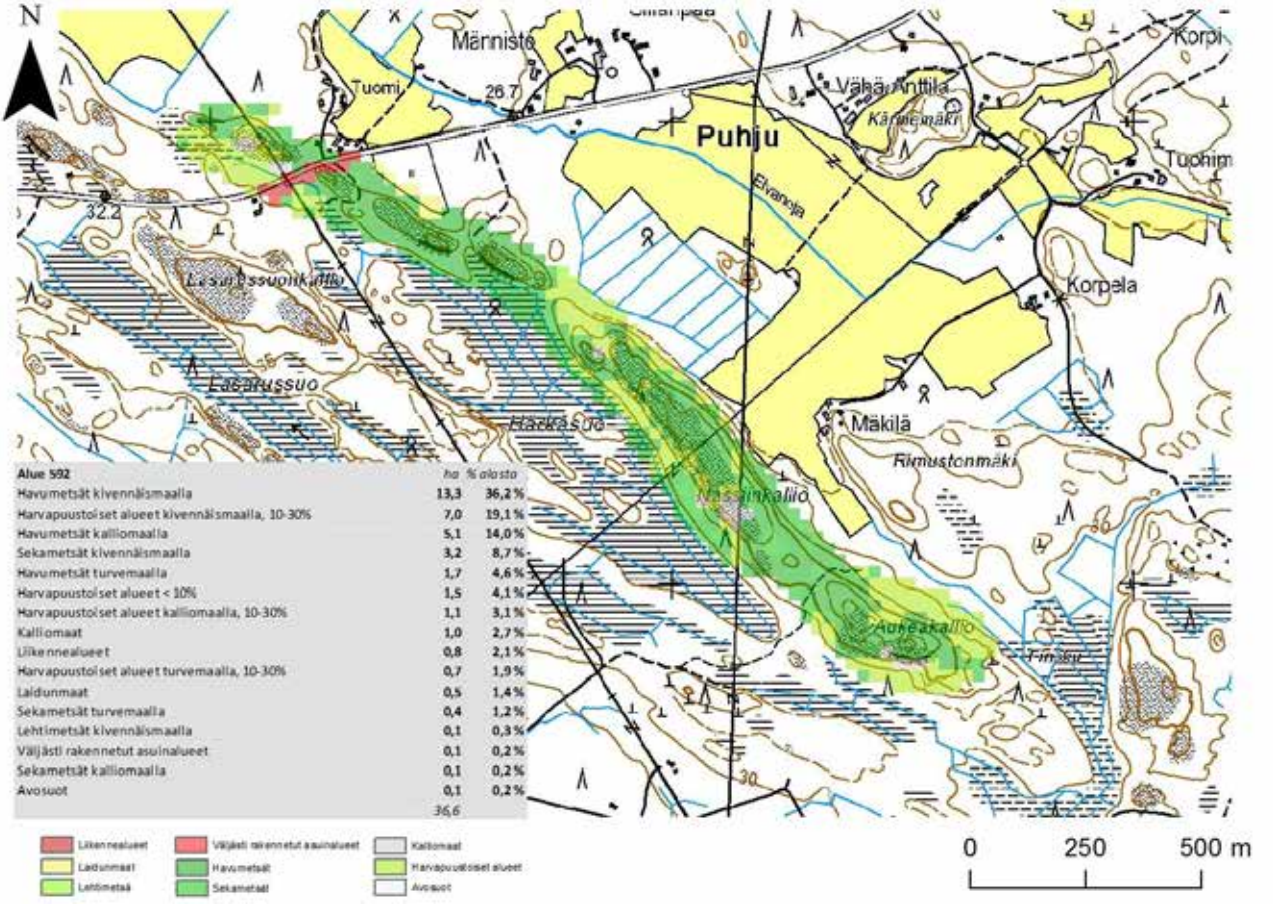
Alue 592 | ha | % alasta
Havumetsät kivennäismaalla | 13,3 | 36,2 %
Harvapuustoiset alueet kivennäismaalla, 10-30% | 7,0 | 19,1 %
Havumetsät kalliomaalla | 5,1 | 14,0 %
Sekametsät kivennäismaalla | 3,2 | 8,7 %
Havumetsät turvemaalla | 1,7 | 4,6 %
Harvapuustoiset alueet < 10% | 1,5 | 4,1 %
Harvapuustoiset alueet kalliomaalla, 10-30% | 1,1 | 3,1 %
Kalliomaat | 1,0 | 2,7 %
Liikennealueet | 0,8 | 2,1 %
Harvapuustoiset alueet turvemaalla, 10-30% | 0,7 | 1,9 %
Laidunmaat | 0,5 | 1,4 %
Sekametsät turvemaalla | 0,4 | 1,2 %
Lehtimetsät kivennäismaalla | 0,1 | 0,3 %
Väljästi rakennetut asuinalueet | 0,1 | 0,2 %
Sekametsät kalliomaalla | 0,1 | 0,2 %
Avosuot | 0,1 | 0,2 %
36,6
Liikennealueet
Laidunmaat
Lehtimetsä
Väljästi rakennetut asuinalueet
Havumetsät
Sekametsät
Kalliomaat
Harvapuustoiset alueet
Avosuot
0
250
500 m

1

2

3

4

5

6

7

Maakuntakaavanumero:	593
Kunta:	Ulvila
Alueen nimi:	Nokkoslevonkallio ym.
Pinta-ala (ha):	30,6
Taustaselvitys:	Maa-ainesselvitys II
Arviointiperuste 1:	Luonnonsuojelukohde
Arviointiperuste 2:	
Arviointiperuste 3:	
Arviointiperuste 4:	
Kuvaus:	Pitkittäinen alue, joka koostuu kahdesta kapeasta avokallioharjanteesta sekä niiden välisestä metsämaasta. Läntistä kallioharjannetta halkoo kaksi voimalinjaa leveine johtokatuineen. Tämän vuoksi alue on maisemallisesti hyvin avara. Näköalat ovat kallion laelta hyvät sekä etelään että pohjoiseen. Etelän puolella maisemaa hallitsee suuri muuntoasema. Kallio etelärinteen jyrkänteineen myös erottuu maisemassa erinomaisesti. Metsä alueen länsiosassa on mäntyvaltaista. Alueen itäosassa metsän valtapuuna on kuusi ja metsä on hyvin tiheää. Näkyväisyys on siten hyvin rajallinen ja alueella sijaitseva kallioharjanne on täysin metsän kätköissä. Metsä myös estää näköalat kallion laelta kaikkiin suuntiin. Alueen sisäinen kalliomaisema on kuitenkin merkille pantava. Alue on Satakunnan luonnonsuojeluselvityksessä (1984) lueteltu paikallisesti arvokkaaksi luonnonsuojelukohteeksi.
Käyntipäivämäärä:	16.11.2012
Korkeus(m):	45
Korkeusero(m):	20

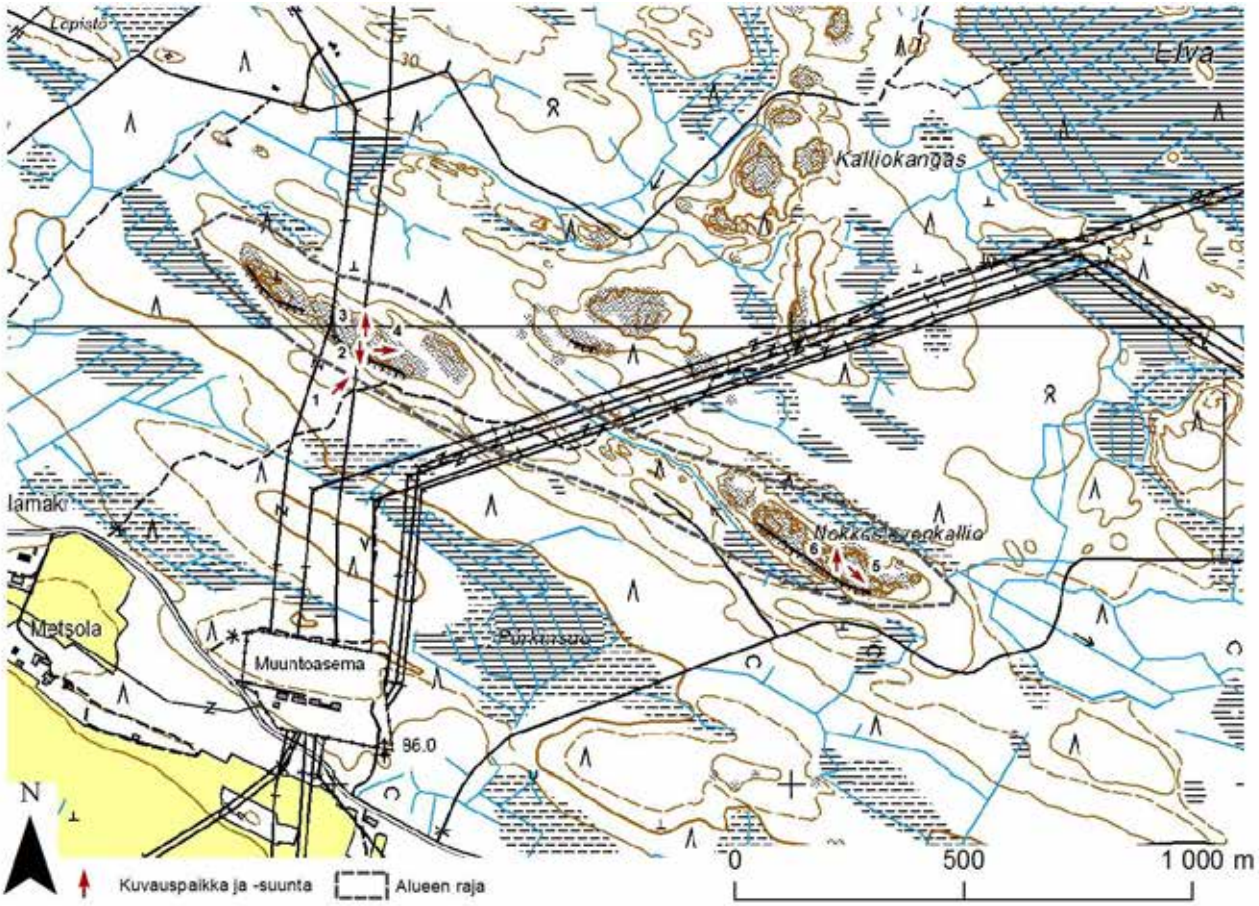

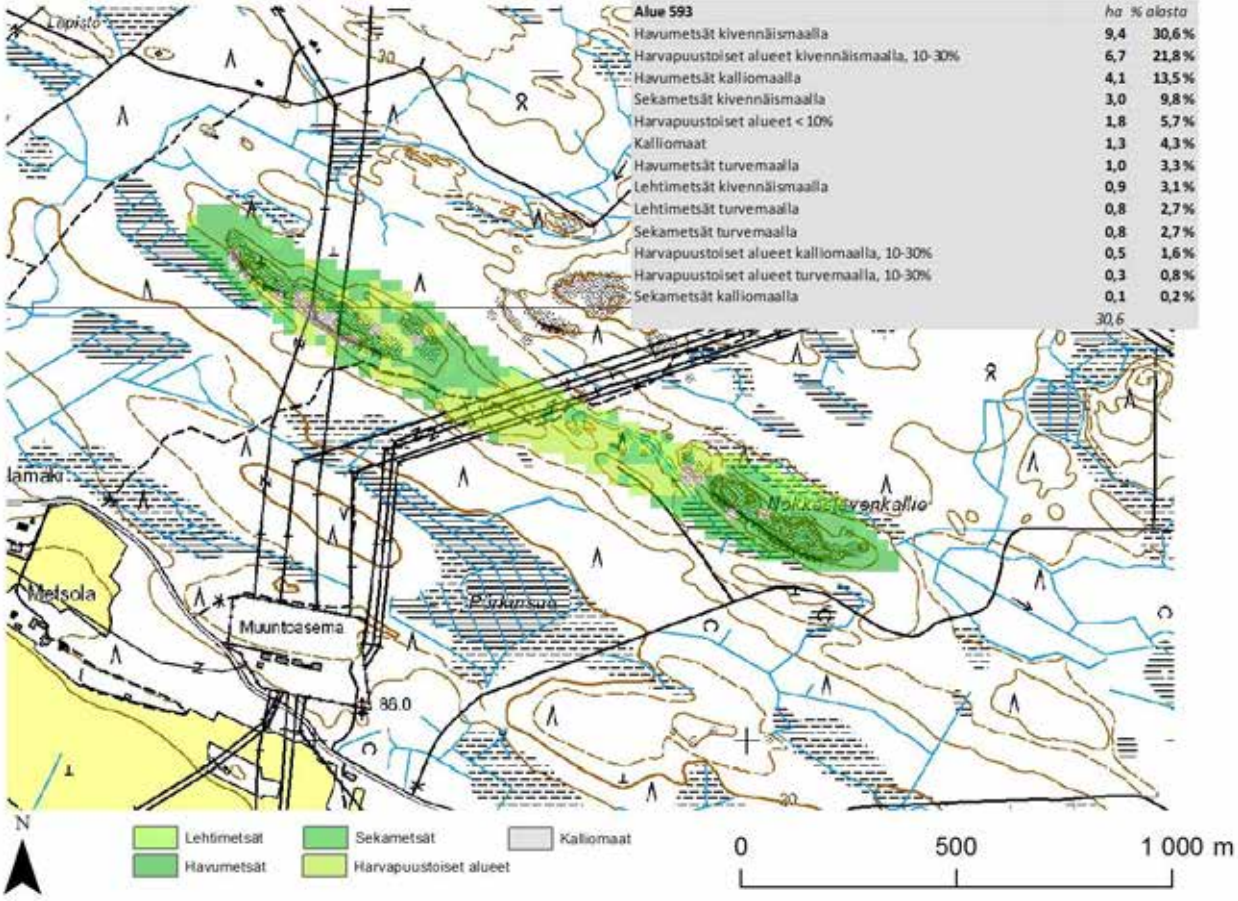

Alue 593	ha	% alasta
Havumetsät kivennäismaalla	9,4	30,6 %
Harvapuustoiset alueet kivennäismaalla, 10-30%	6,7	21,8 %
Havumetsät kalliomaalla	4,1	13,5 %
Sekametsät kivennäismaalla	3,0	9,8 %
Harvapuustoiset alueet < 10%	1,8	5,7 %
Kalliomaat	1,3	4,3 %
Havumetsät turvemaalla	1,0	3,3 %
Lehtimetsät kivennäismaalla	0,9	3,1 %
Lehtimetsät turvemaalla	0,8	2,7 %
Sekametsät turvemaalla	0,8	2,7 %
Harvapuustoiset alueet kalliomaalla, 10-30%	0,5	1,6 %
Harvapuustoiset alueet turvemaalla, 10-30%	0,3	0,8 %
Sekametsät kalliomaalla	0,1	0,2 %
	30,6	

1

2

3

4

5

6

Maakuntakaavanumero:	594
Kunta:	Ulvila
Alueen nimi:	Isokallio ym.
Pinta-ala (ha):	13,2
Taustaselvitys:	Maa-ainesselvitys II
Arviointiperuste 1:	Merkittävä maisematilan raja
Arviointiperuste 2:	Asutukseen tai tiemaisemaan liittyvä kallio
Arviointiperuste 3:	
Arviointiperuste 4:	
Kuvaus:	Kapea laajojen peltoaukeiden ympäröimä alue. Alueen eteläisen osan Isokallion on kapea jyrkkäpiirteinen kallioharjanne, jonka absoluuttinen korkeus ei ole kovinkaan suuri, mutta joka kuitenkin nousee merkittävästi tasaista ympäristöään korkeammalle. Harjanne ei sitä ympäröivän metsän takia erotu juurikaan maisemasta, mutta harjanteen pohjoispään jyrkänne sivuaa paikallistietä. Harjanteen korkeimmalta kohdalta avautuu näkymä sekä itään että länteen. Puusto rajoittaa kuitenkin näköaloja. Alueen pohjoisosassa on runsaasti asutusta. Kallioalueet ovat kapeita, pieniä ja matalia. Paikallistiet ja asutus sijaitsevat aivan kallioiden tuntumassa, mutta puusto sekä kallioiden mataluus ja laakeus heikentävät maisemallisia tekijöitä. Puusto alueella on vaihtelevaa. Kallioilla puusto on matalaa männikköä. Kallioiden juuret ovat paikoitellen rehevää kuusikkoa tai lehtipuuvaltaista lehtometsää.
Käyntipäivämäärä:	16.8.2012
Korkeus(m):	25
Korkeusero(m):	20

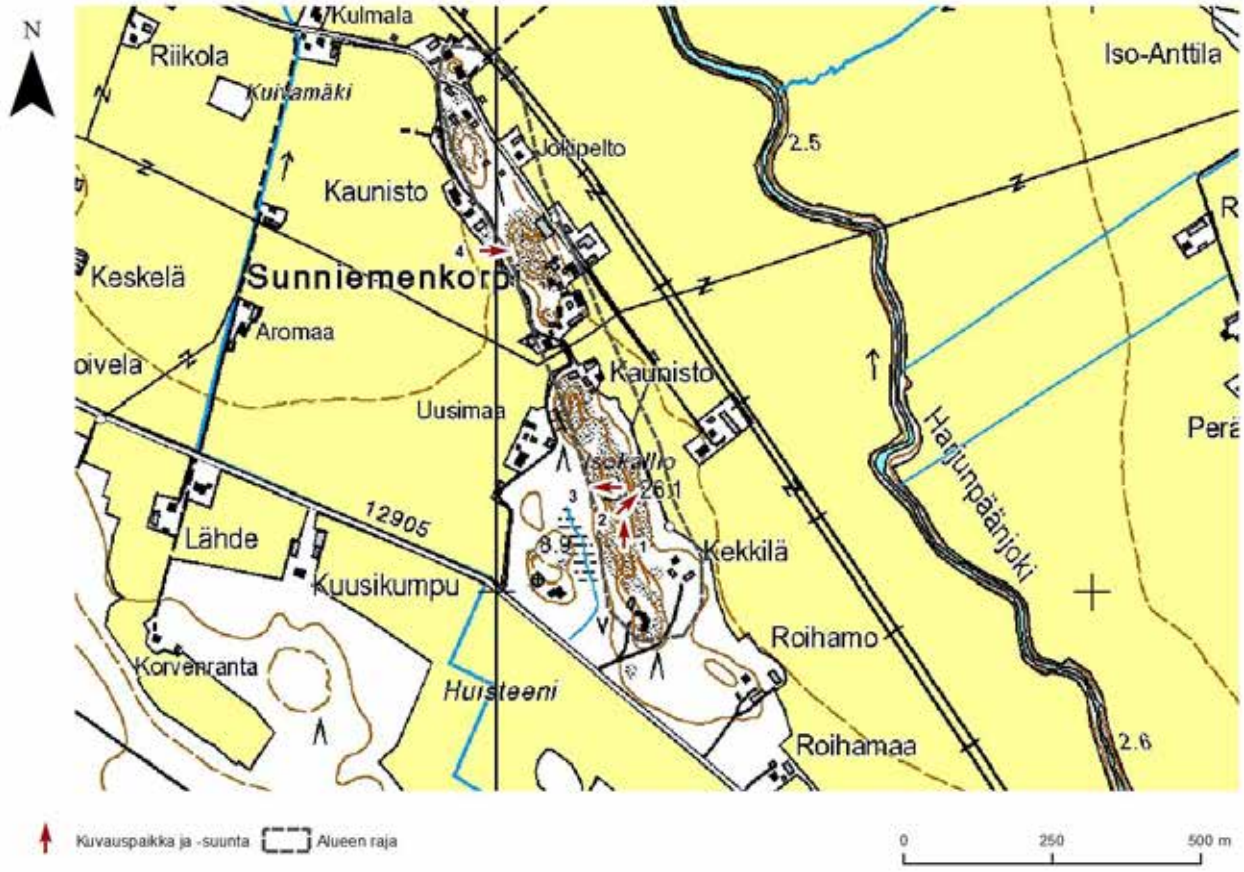

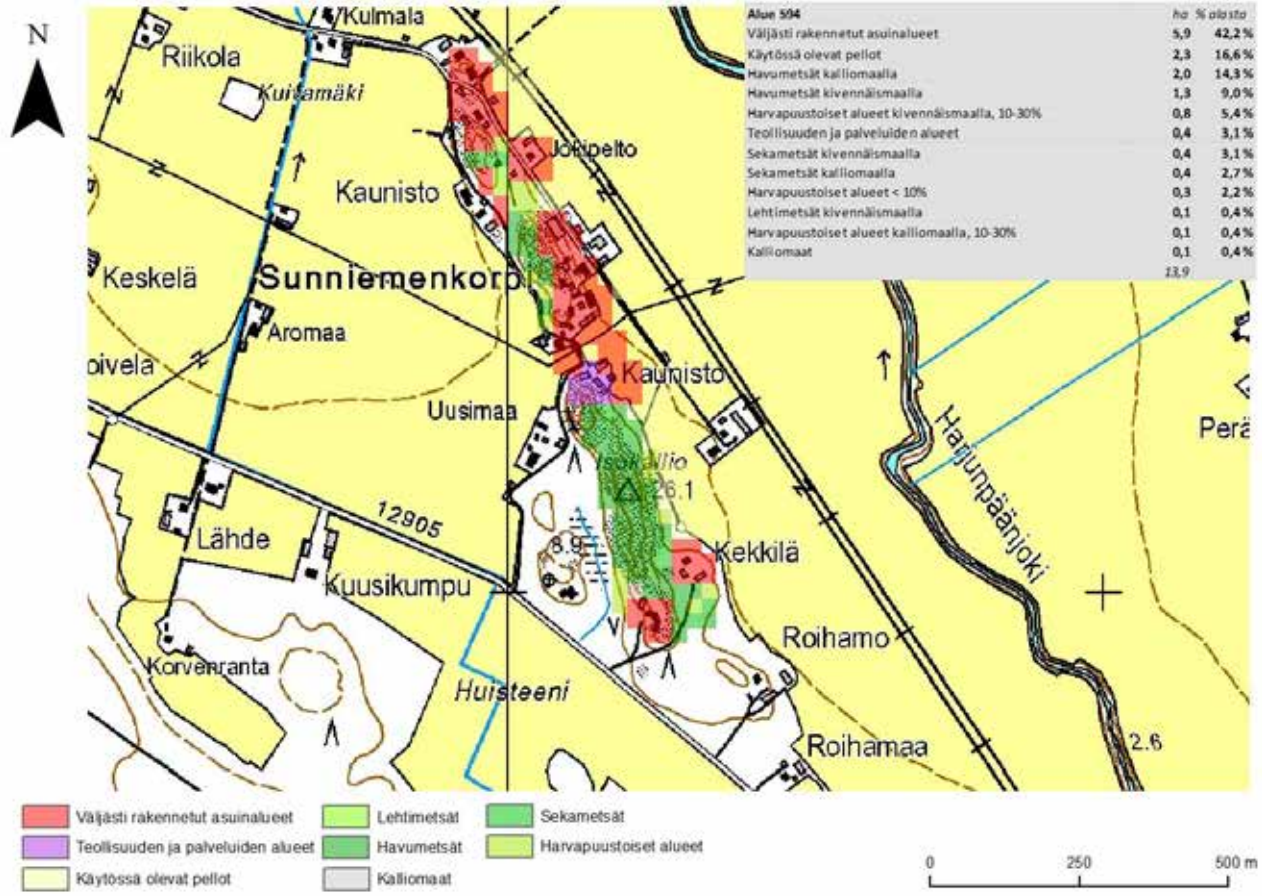

Alue 594	ha	% alasta
Väljästi rakennetut asuinalueet	5,9	42,2 %
Käytössä olevat pellot	2,3	16,6 %
Havumetsät kalliomaalla	2,0	14,3 %
Havumetsät kivennäismaalla	1,3	9,0 %
Harvapuustoiset alueet kivennäismaalla, 10-30%	0,8	5,4 %
Teollisuuden ja palveluiden alueet	0,4	3,1 %
Sekametsät kivennäismaalla	0,4	3,1 %
Sekametsät kalliomaalla	0,4	2,7 %
Harvapuustoiset alueet < 10%	0,3	2,2 %
Lehtimetsät kivennäismaalla	0,1	0,4 %
Harvapuustoiset alueet kalliomaalla, 10-30%	0,1	0,4 %
Kalliomaat	0,1	0,4 %
	13,9	

1

2

3

4

Maakuntakaavanumero:	597
Kunta:	Ulvila
Alueen nimi:	Vääräahde-Sileävuori
Pinta-ala (ha):	18,4
Taustaselvitys:	Maa-ainesselvitys II
Arviointiperuste 1:	Merkittävä maisematilan raja
Arviointiperuste 2:	Asutukseen tai tiemaisemaan liittyvä kallio
Arviointiperuste 3:	
Arviointiperuste 4:	
Kuvaus:	Kahteen osa-alueeseen jakautunut alue. Itäisen osa-alueen keskeinen osa on laakea tasainen mäen lakialue. Avokalliota mäellä on varsin vähän, enimmäkseen se on nuorta männikköä sekä suota. Mäen eteläosassa sijaitsee muinaisjäännös (sm-997) Aluetta halkoo voimalinja. Alueen eteläisen rinteen alaosa erottuu paikoin maantie- ja peltomaisemassa. Näköalat mäen laelta ovat hyvin rajalliset puuston sekä mäen mataluuden takia. Läntinen osa-alue koostuu kolmesta erillisestä pienestä mäestä. Avokalliota mäillä ei juurikaan ole. Aluetta halkoo maantie, mutta muutoin mäet ovat metsän ympäröimiä eivätkä erotu ympäristöstään. Alue rajautuu pojoisessa laajaan peltoaukeaan, jolta mäet eivät kuitenkaan erotu. Huomio kiinnittyy viereiseen kivilouhokseen ja sen kallioihin.
Käyntipäivämäärä:	16.8.2012
Korkeus(m):	42
Korkeusero(m):	20

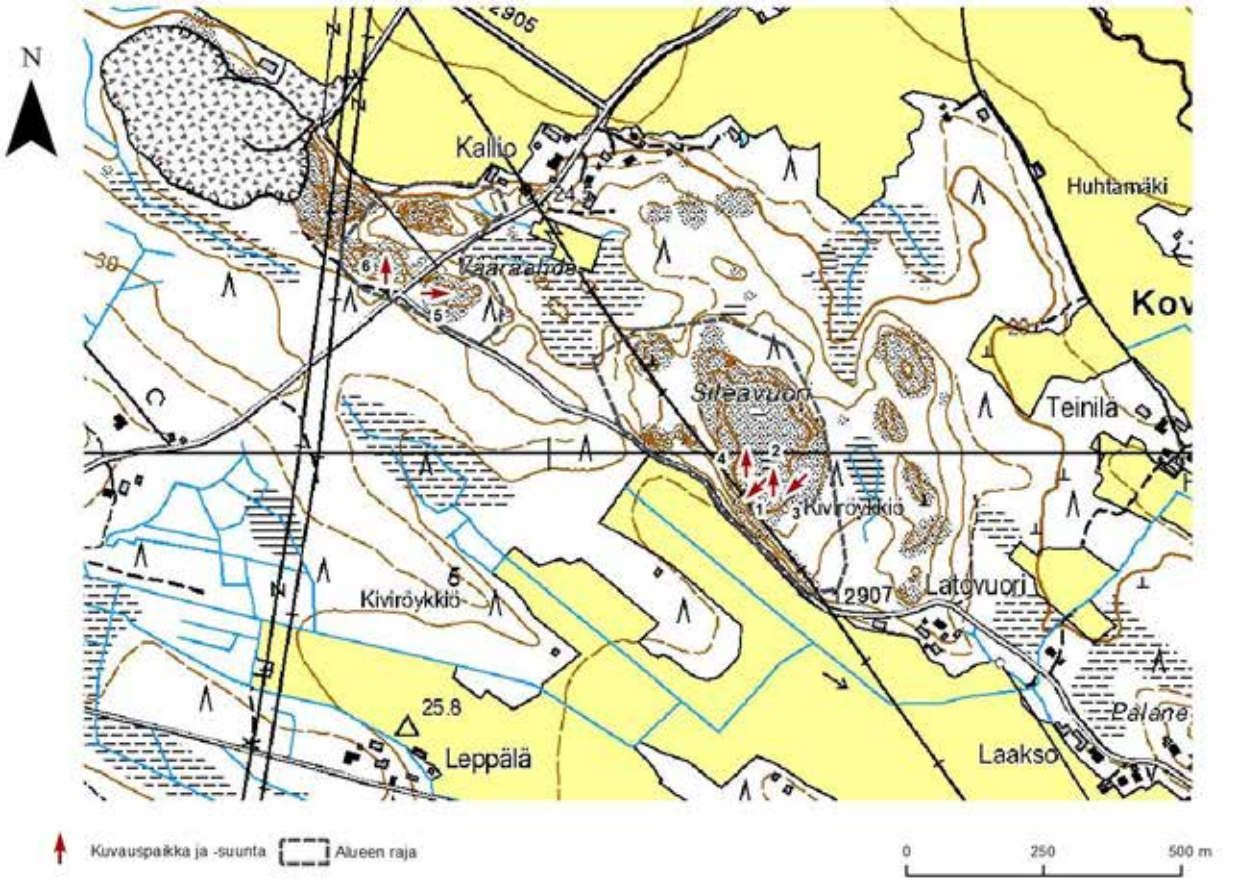

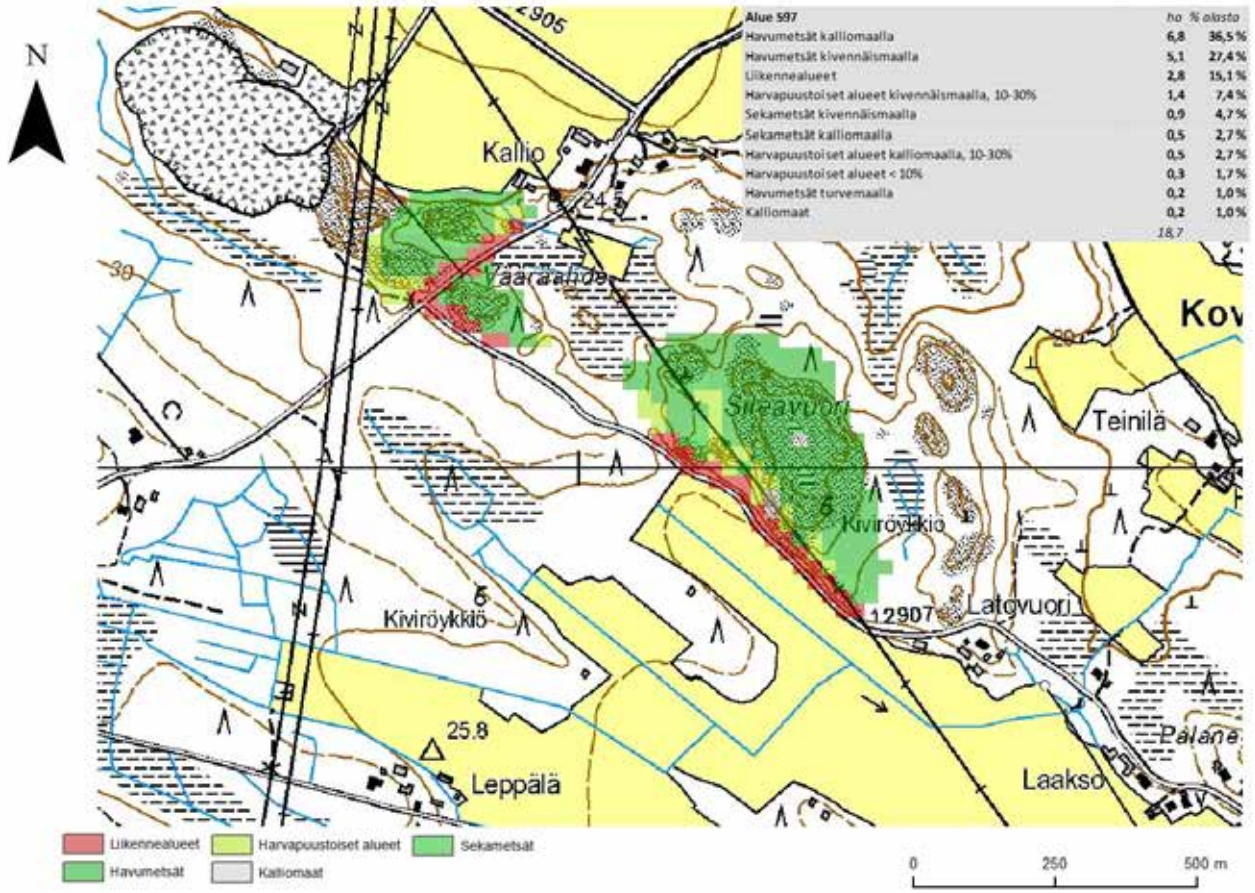

Alue 597	ha	% alasta
Havumetsät kalliomaalla	6,8	36,5 %
Havumetsät kivennäismaalla	5,1	27,4 %
Liikennealueet	2,8	15,1 %
Harvapuustoiset alueet kivennäismaalla, 10-30%	1,4	7,4 %
Sekametsät kivennäismaalla	0,9	4,7 %
Sekametsät kalliomaalla	0,5	2,7 %
Harvapuustoiset alueet kalliomaalla, 10-30%	0,5	2,7 %
Harvapuustoiset alueet < 10%	0,3	1,7 %
Havumetsät turvemaalla	0,2	1,0 %
Kalliomaat	0,2	1,0 %
	18,7	

1

2

3

4

5

6

Maakuntakaavanumero:	599
Kunta:	Harjavalta, Nakkila
Alueen nimi:	Viikkala
Pinta-ala (ha):	10,1
Taustaselvitys:	Maa-ainesselvitys II
Arviointiperuste 1:	Merkittävä maisematilan raja
Arviointiperuste 2:	Näköalapaikka - suhteellinen korkeusero suuri
Arviointiperuste 3:	Asutukseen tai tiemaisemaan liittyvä kallio
Arviointiperuste 4:	
Kuvaus:	Peltoaukeaa reunustava rinnealue. Rinne erottuu maisemassa pellolta sekä rinteen alla kulkevalta maantieltä, joskin tiheä puusto kätkee sen muodot kokonaan. Rinteen yläosassa on hieman avokalliota. Näkymiä ylhäältä alas pellolle ei avaudu, koska täysikasvuinen metsä peittää näkymät täysin. Puustoltaan alue on valtaosin rehevää kuusimetsää. Kallioilla valtapuuna on mänty.
Käyntipäivämäärä:	17.7.2012
Korkeus(m):	46
Korkeusero(m):	21

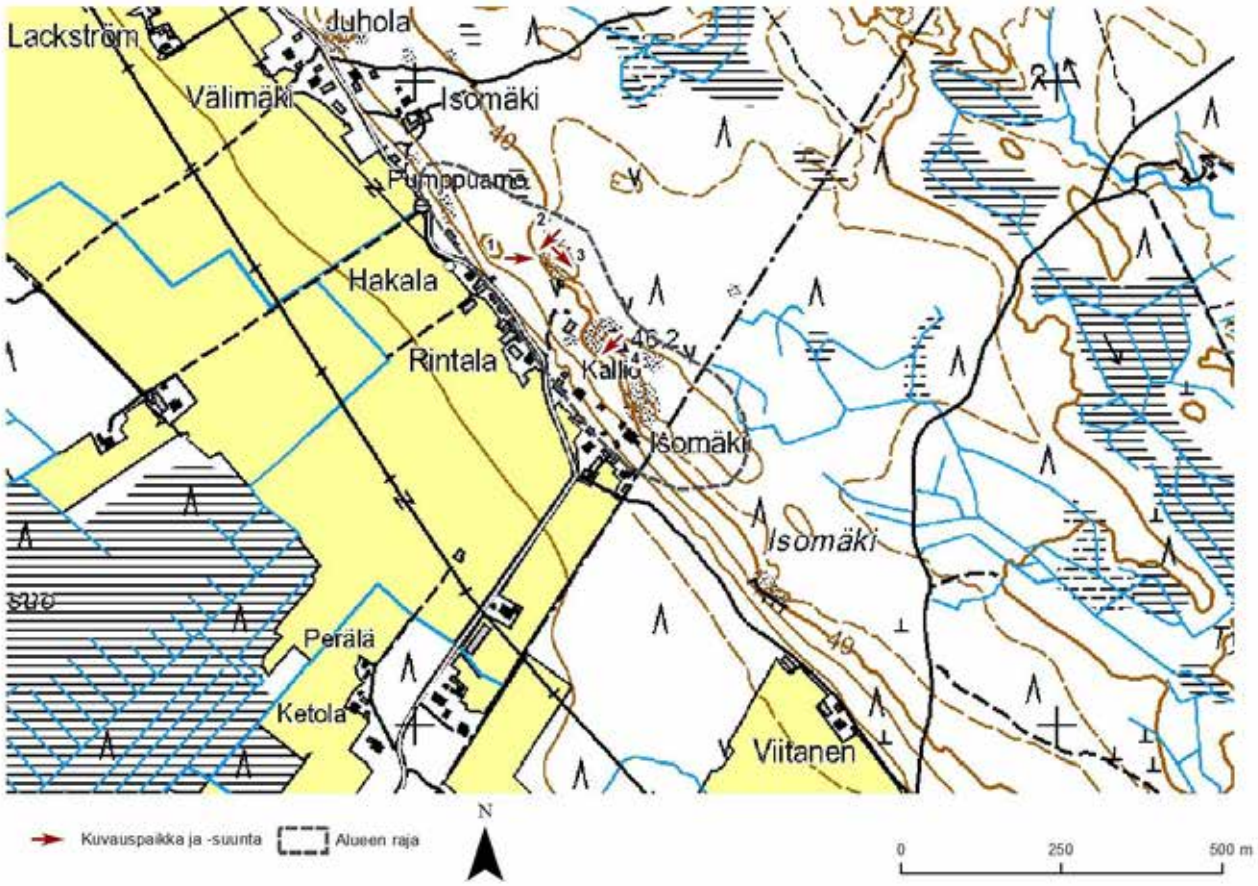

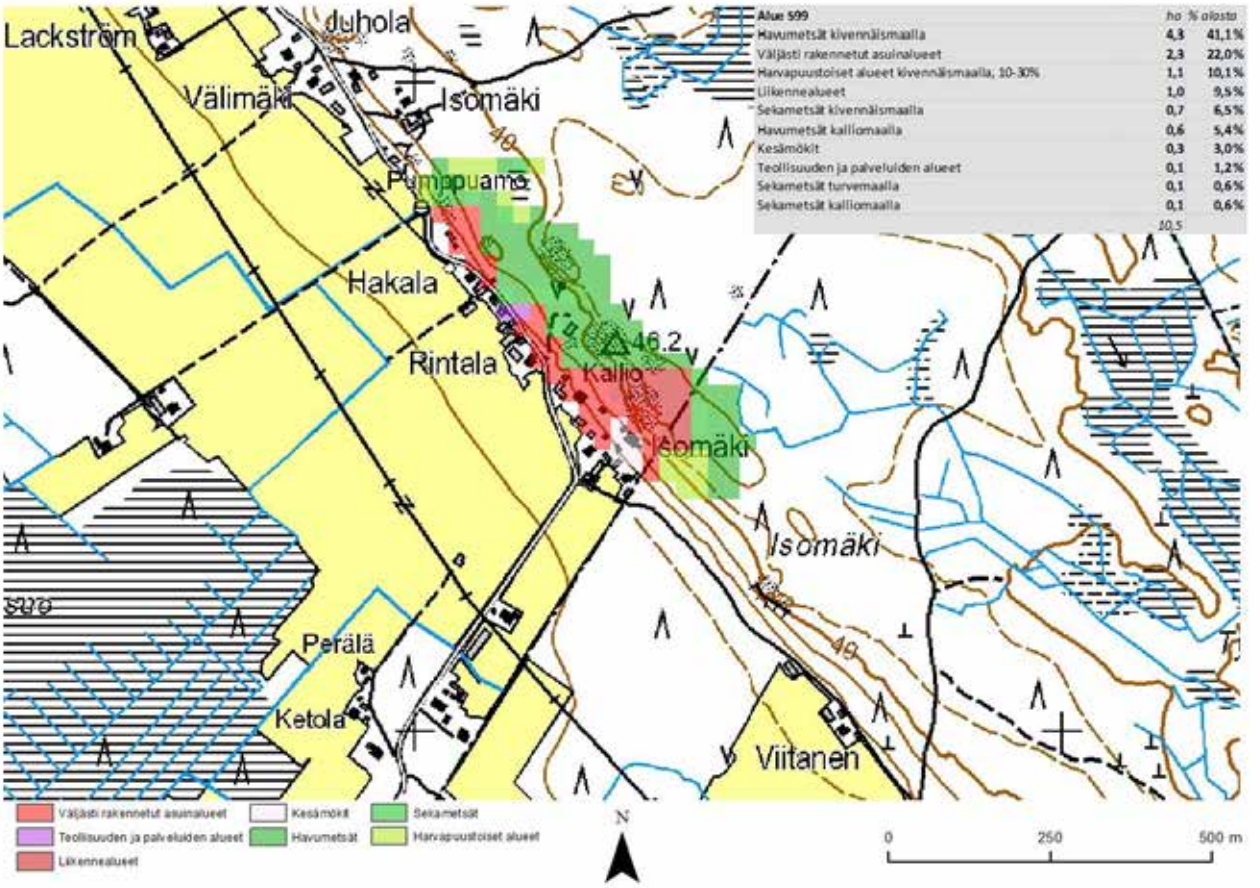

Alue S99	ha	% alasta
Havumetsät kivennäismaalla	4,3	41,1%
Väljästi rakennetut asuinalueet	2,3	22,0%
Harvapuustoiset alueet kivennäismaalla, 10-30%	1,1	10,1%
Liikennealueet	1,0	9,5%
Sekametsät kivennäismaalla	0,7	6,5%
Havumetsät kalliomaalla	0,6	5,4%
Kesämökit	0,3	3,0%
Teollisuuden ja palveluiden alueet	0,1	1,2%
Sekametsät turvemaalla	0,1	0,6%
Sekametsät kalliomaalla	0,1	0,6%
	10,5	

1

2

3

4

Maakuntakaavanumero:	703
Kunta:	Pomarkku
Alueen nimi:	Saarinevan lounaanpuoleiset kalliot
Pinta-ala (ha):	40,3
Taustaselvitys:	Maa-ainesselvitys III
Arviointiperuste 1:	Merkittävä maisematilan raja
Arviointiperuste 2:	Erikoinen luonnonesiintymä
Arviointiperuste 3:	
Arviointiperuste 4:	
Kuvaus:	Pitkittäinen lähes tasainen metsäalue Saarinevan luonnonsuojelualueen (maakuntakaavamerkintä S) lounaispuolella. Alueella sijaitsee joitakin matalia kalliokohoumia ja -harjanteita. Muutoin alue on talouskäytössä olevaa havupuuvaltaista metsää. Puusto vaihtelee täysikasvuisesta kuusikosta nuoreen mäntymetsään. Alueen mataluudesta, metsäisyydestä ja loivapiirteisyydestä johtuen siihen ei liity mainittavia näköaloja. Hetkittäin on mahdollista erottaa puuston lomasta Saarinevan avosuo. Alue kuitenkin tukee metsäisenä suojelualueen luonnontilaista maisemaympäristöä.
Käyntipäivämäärä:	1.10.2012
Korkeus(m):	72
Korkeusero(m):	7

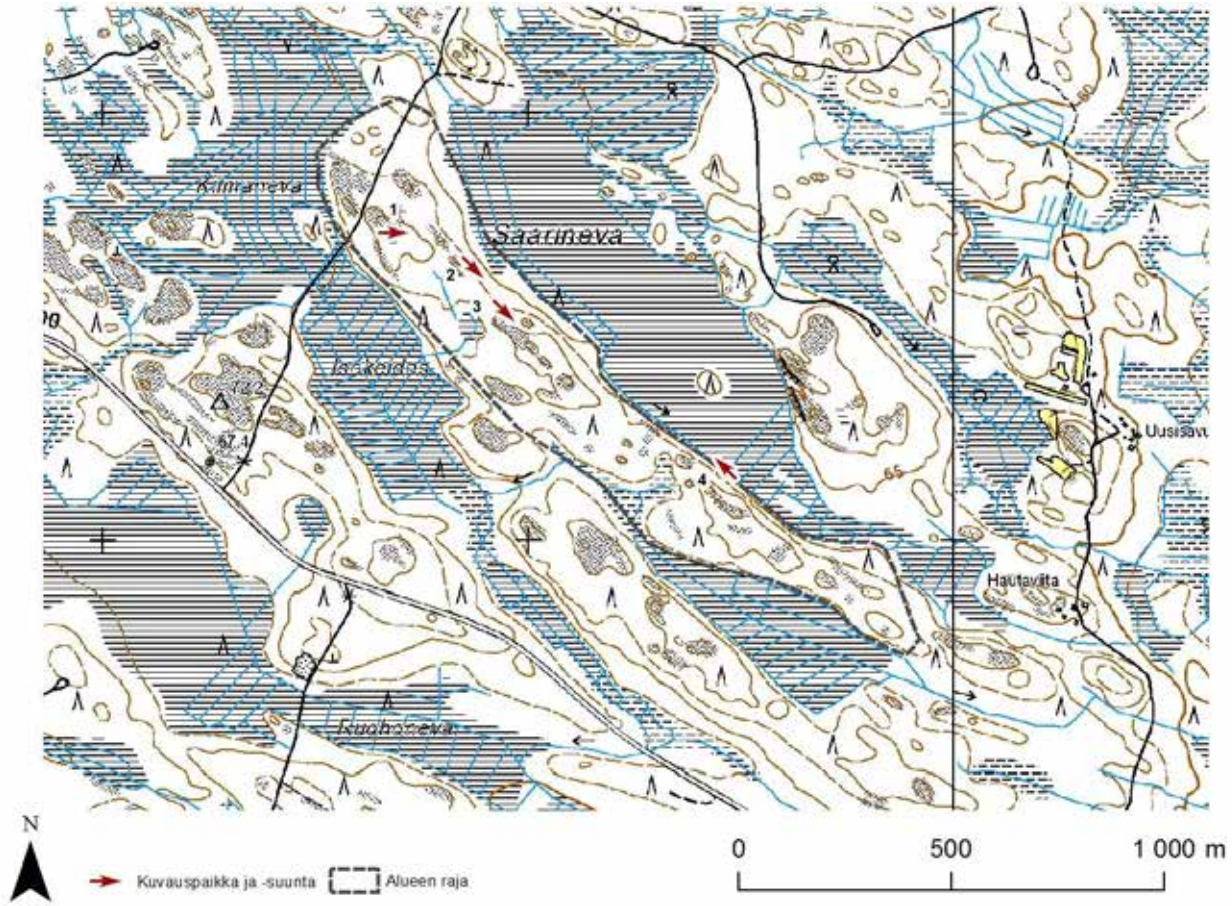

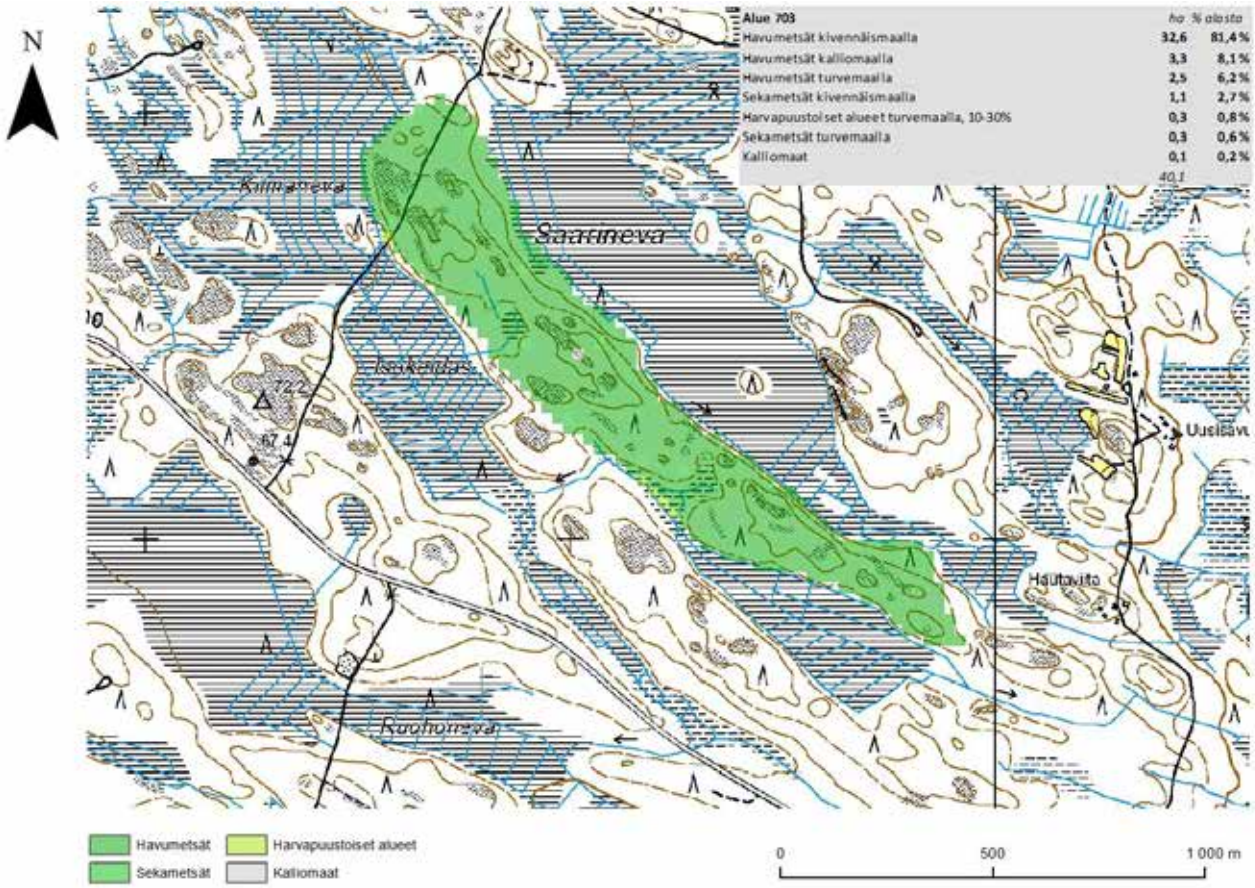

Alue 703	ha	% alasta
Havumetsät kivennäismaalla	32,6	81,4 %
Havumetsät kalliomaalla	3,3	8,1 %
Havumetsät turvemaalla	2,5	6,2 %
Sekametsät kivennäismaalla	1,1	2,7 %
Harvapuustoiset alueet turvemaalla, 10-30%	0,3	0,8 %
Sekametsät turvemaalla	0,3	0,6 %
Kalliomaat	0,1	0,2 %
	40,1	

1

2

3

4