



















SATAKUNNAN VAIHEMAAKUNTAKAAVA 1 EHDOTUS 2

Tuulivoimaloiden alueiden näkyvyysanalyysi

Merkinnät

-  Tuulivoimaloiden alue
-  Etäisyys 6 - 10 km
-  Etäisyys 3 - 6 km
-  Etäisyys 0 - 3 km
-  Valtakunnallisesti merkittävä rakennettu kulttuuriympäristö - alue (RKY-inventointi)
-  Historiallinen tie
-  Kulttuuriympäristön tai maiseman vaalimisen kannalta tärkeä alue (kh2)
-  Valtakunnallisesti arvokas kulttuuriympäristö (kh1)
-  Valtakunnallisesti arvokas maisema-alue tai -nähtävyys (vma)

Pohjakarttamerkinnät

-  Maakuntaraja
-  Kuntaraja
-  Rataverkko
-  Maantie
-  Valtatie
-  Vesialue
-  Taajama
-  Kylä
-  Asuinrakennus/-rakennuksia
-  Peltoalue

Pohjakartta:
Tiestö 65/MML/12
Maanmittauslaitoksen Maastietokannan 08/2012 aineisto
http://www.maanmittauslaitos.fi/avoindata_lisenssi_versioni_20120501

SATAKUNTALIITTO

0 5 10 15 20
Km

25.11.2013 / PLI, SRo, ASa, ANu, VRi, VSi